

Communauté de
Communes Lacq-Orthez

Elaboration du Plan Local d'Urbanisme Intercommunal

Pièce 1C2– Atlas
cartographique
du potentiel de
densification

SOMMAIRE

PARTIE 1. ATLAS CARTOGRAPHIQUE	3
1. Potentiel de densification à vocation d'habitat	4
Abidos.....	4
Abos.....	7
Argagnon	10
Arnos.....	11
Arthez-de-Béarn.....	12
Artix.....	17
Baigts-de-Béarn	24
Balansun.....	26
Bellocq.....	28
Besingrand.....	31
Biron.....	33
Bonnut.....	37
Boumourt.....	38
Cardesse.....	39
Castéide-Cami.....	40
Casteide-Candau.....	41
Castétis	42
Castetner	44
Castillon d'Arthez	45
Cescau.....	47
Cuqueron	49
Doazon.....	50
Hagetaubin.....	51
Laà-Mondrans	54
Labastide-Cézeracq.....	56
Labastide-Monréjeau	58
Labeyrie.....	61
Lacommande	62
Lacadée	63
Lacq	64
Lagor	69
Lahourcade.....	74
Lanneplaà	76

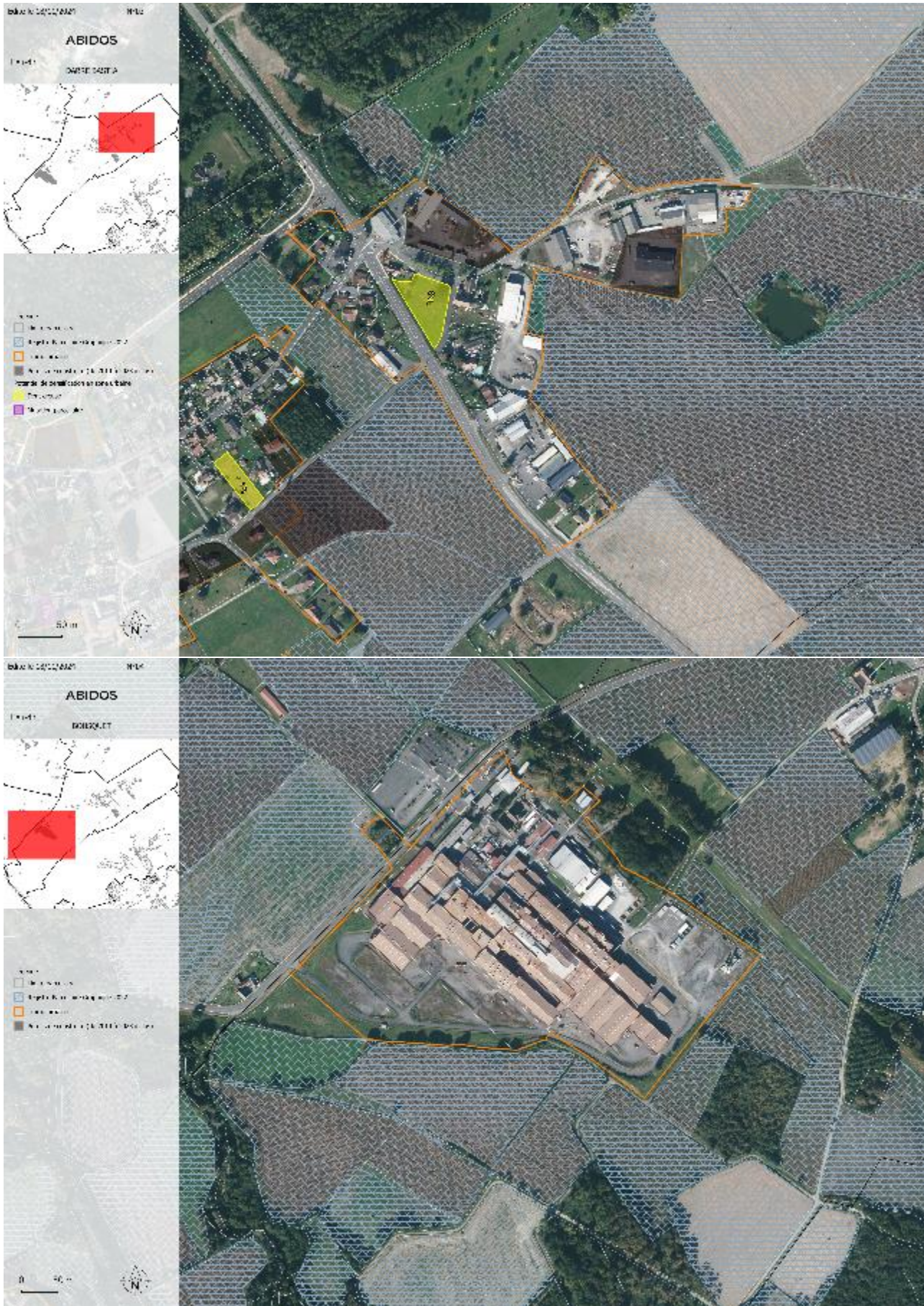
Loubieng	77
Lucq-de-Béarn.....	78
Maslacq.....	79
Mesplède.....	82
Monein	83
Mont	91
Mourenx.....	98
Noguères.....	106
Orthez.....	107
Os-Marsillon.....	128
Ozenx-Montestruc	132
Parbayse	133
Pardies	135
Puyoo.....	139
Ramous	143
Saint-Boes.....	145
Saint-Girons-en-Béarn.....	146
Saint-Médard.....	147
Salles-Mongiscard	148
Sallespisse.....	150
Sarpourenx.....	151
Sault-de-Navailles.....	152
Sauvelade.....	154
Serres-Sainte-Marie	155
Tarsacq.....	158
Viellenave-d'Arthez.....	160
Veillesegure	Erreur ! Signet non défini.
2. Potentiel de densification à vocation économique	163

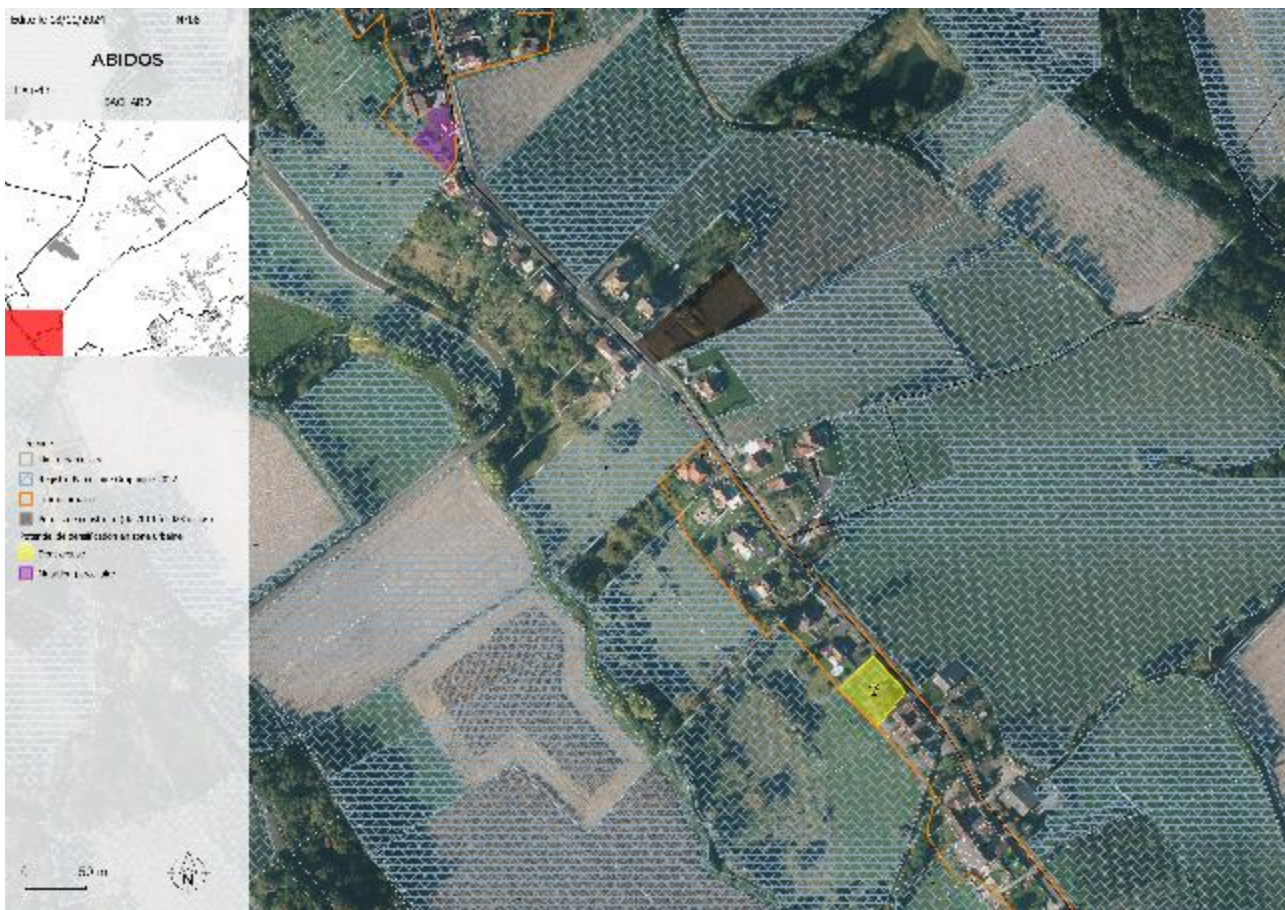
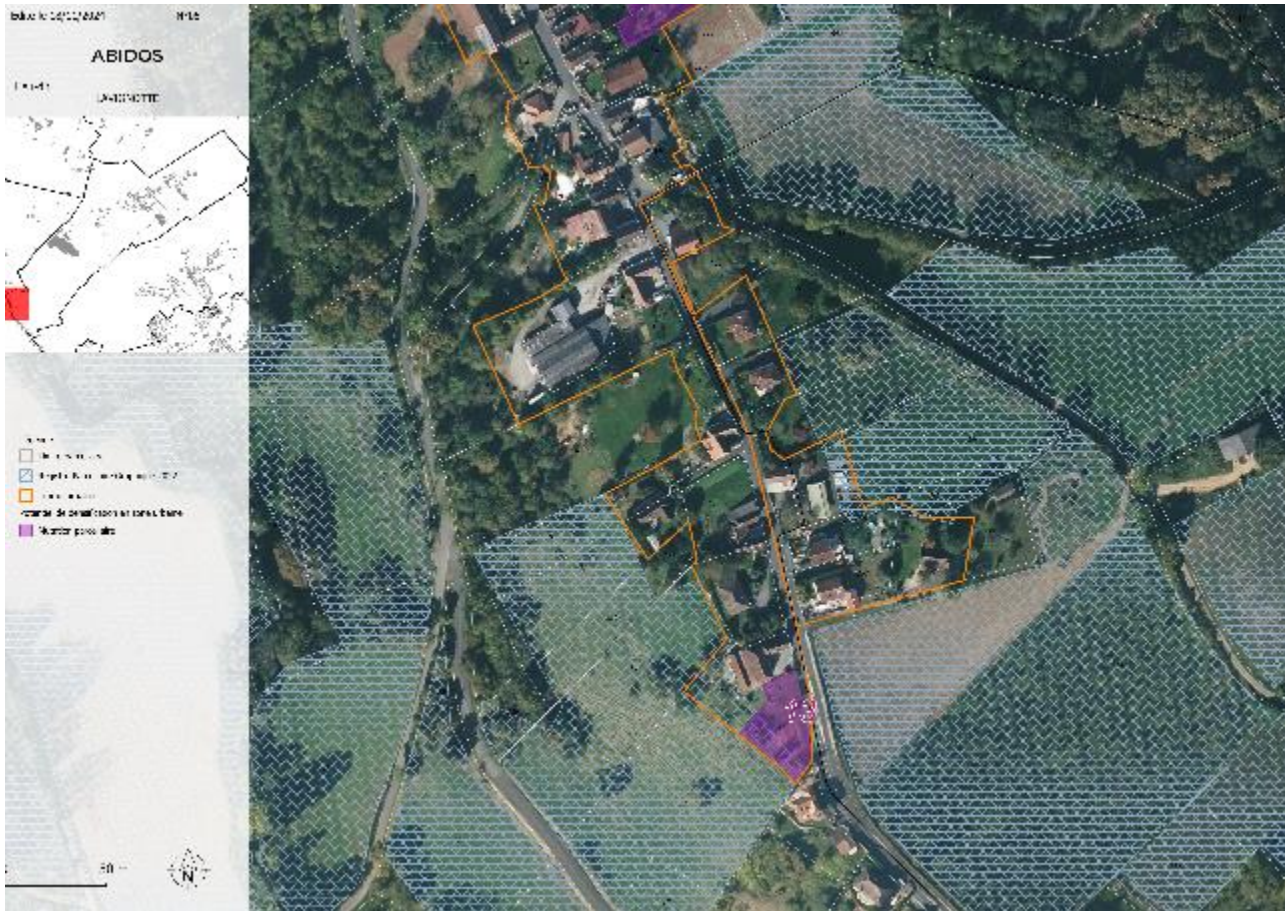
PARTIE 1. ATLAS CARTOGRAPHIQUE

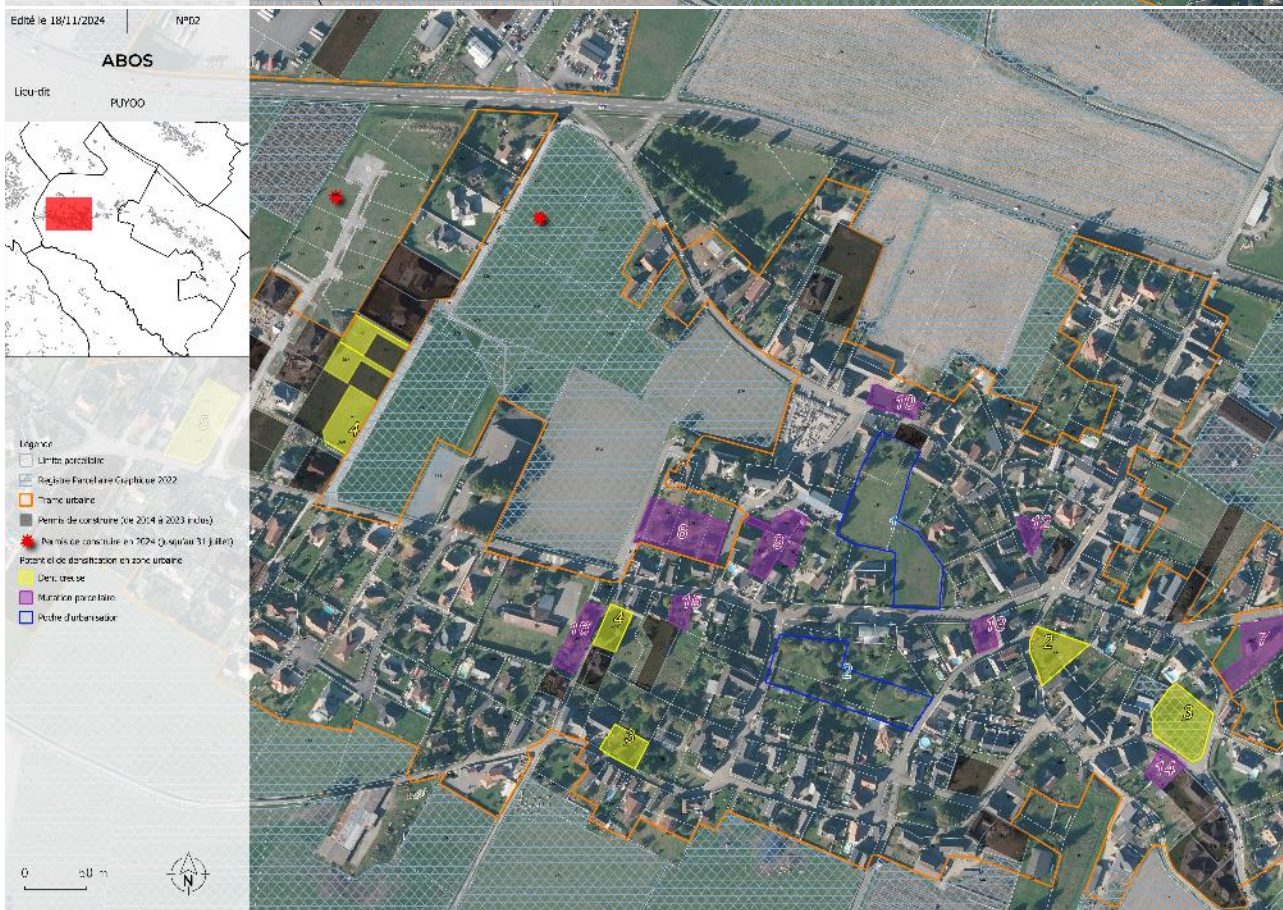
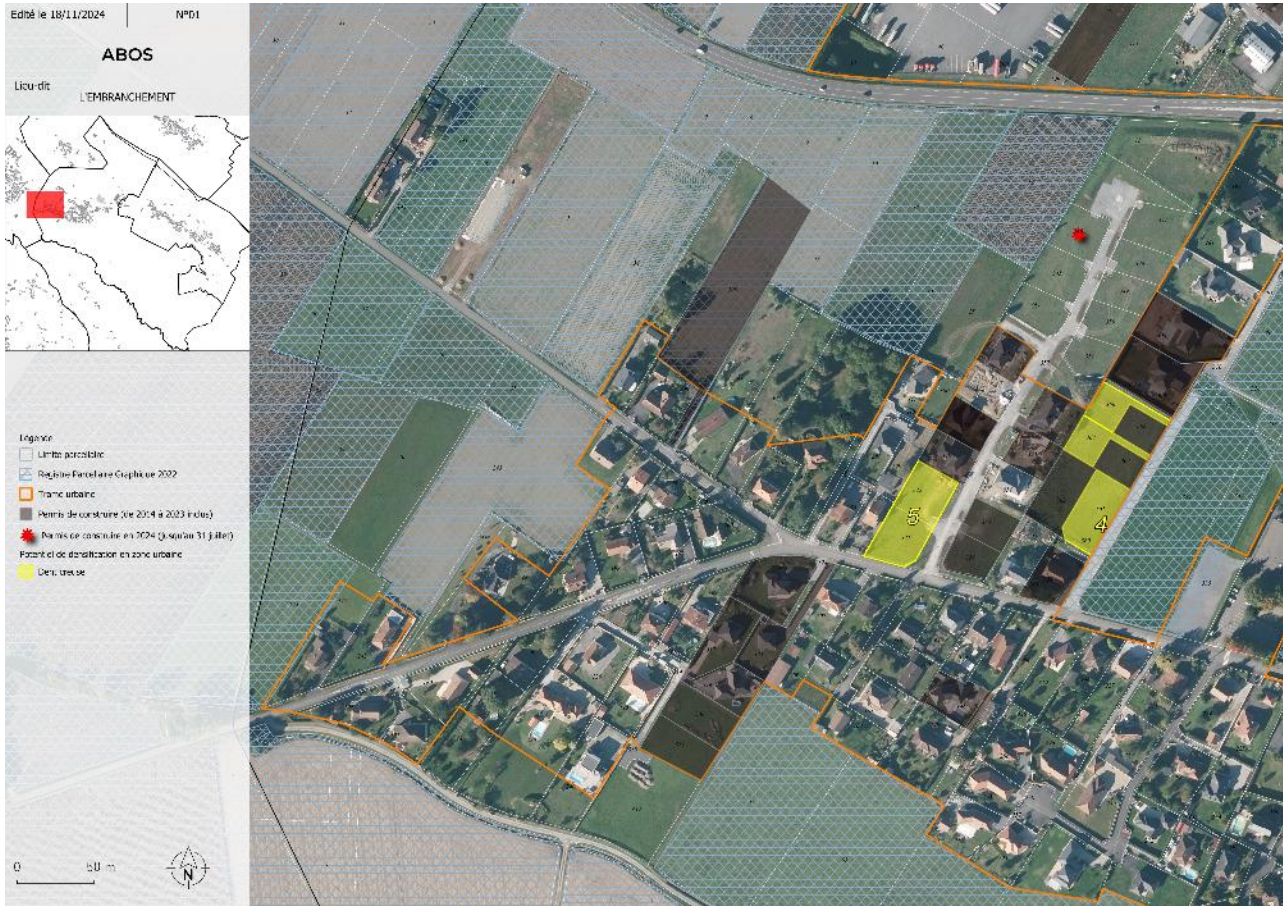
1. POTENTIEL DE DENSIFICATION A VOCATION D'HABITAT

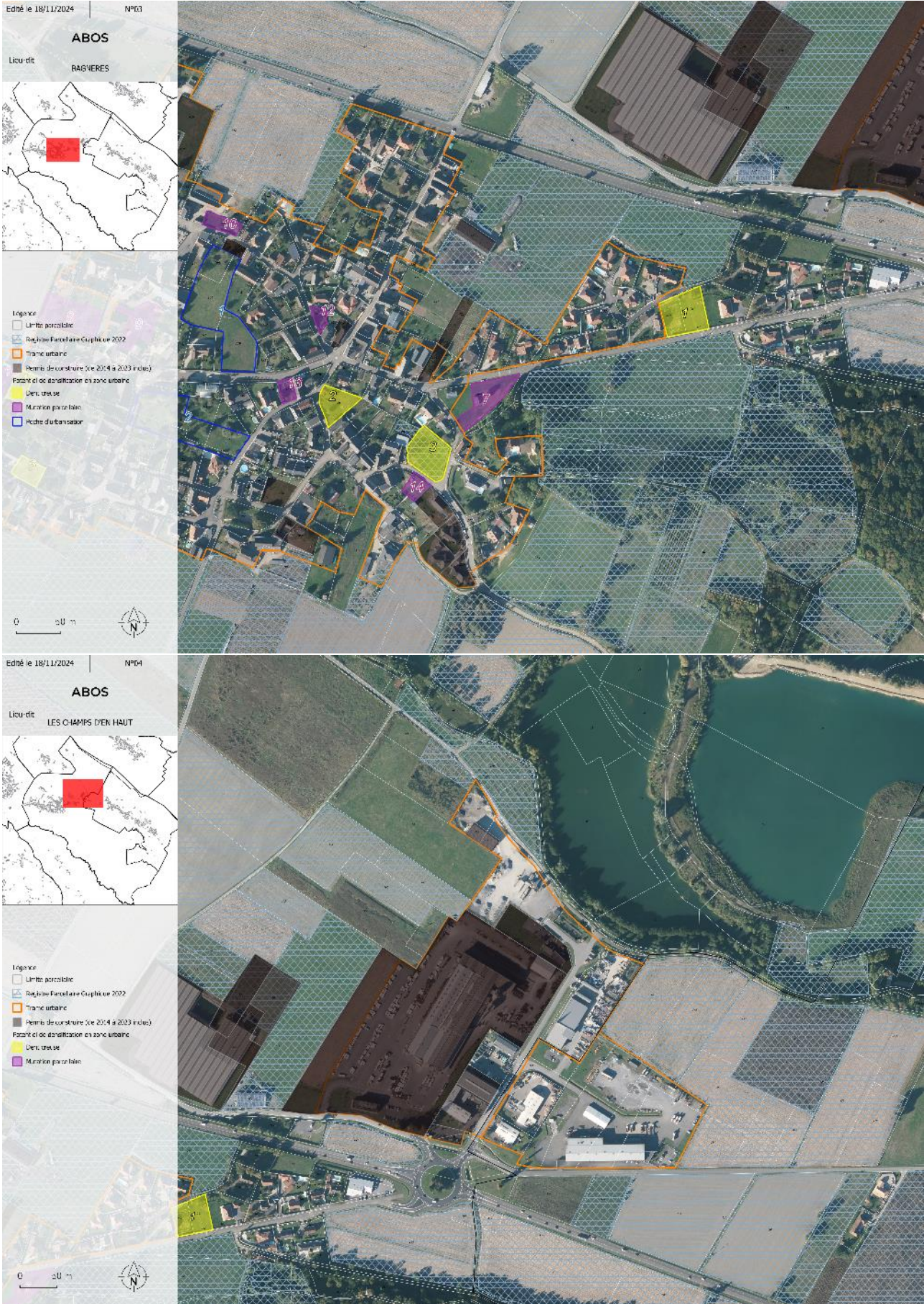
ABIDOS

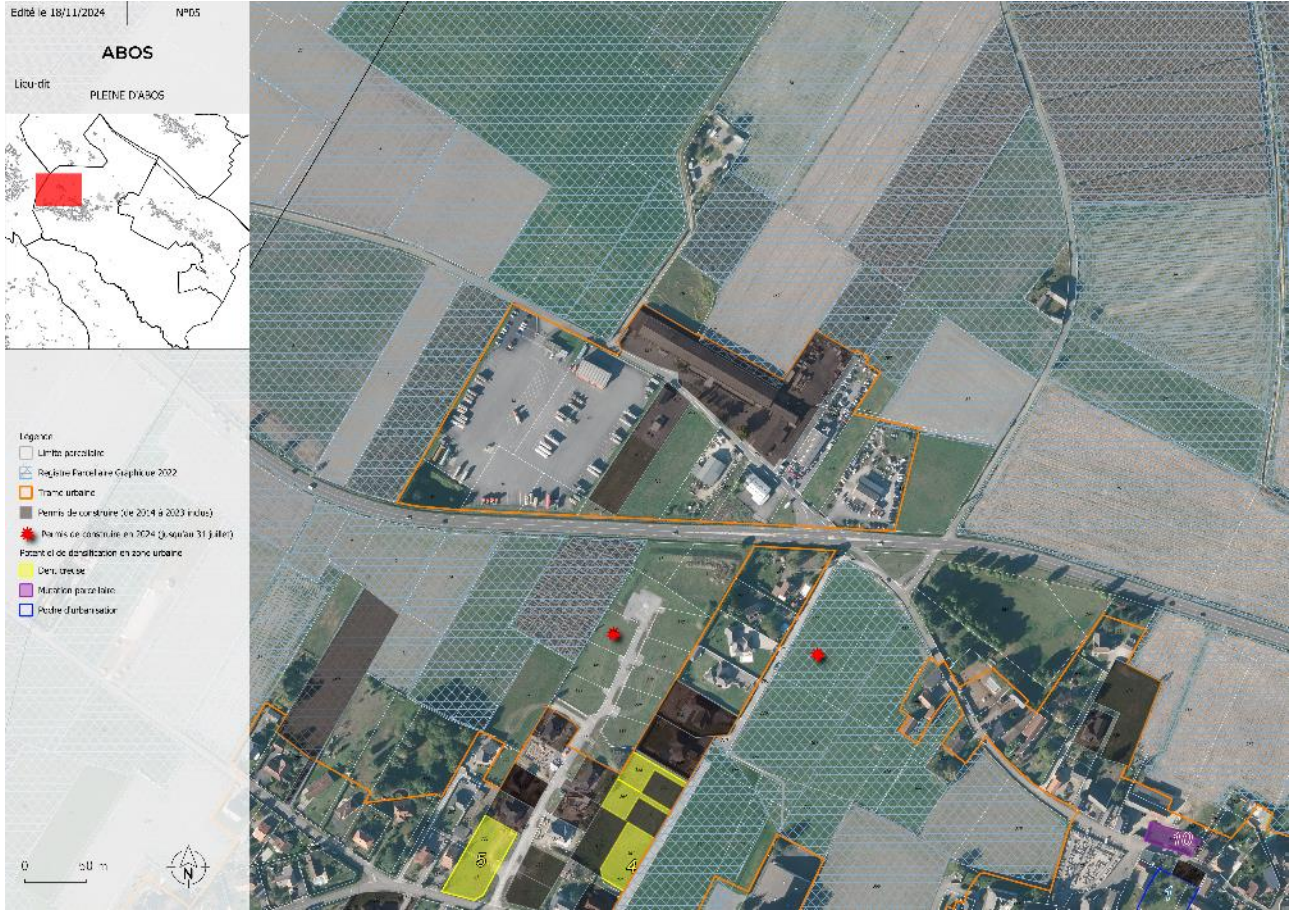


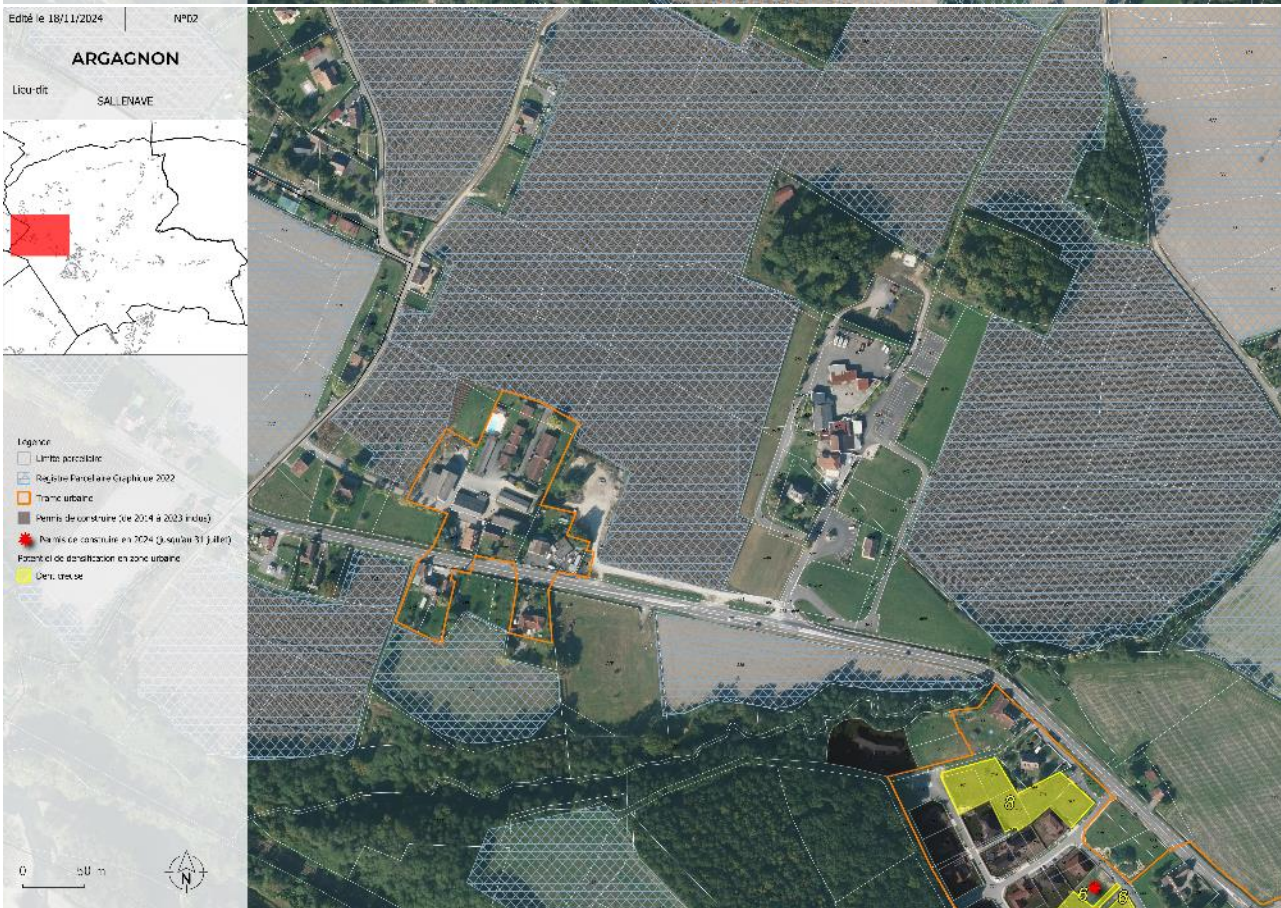
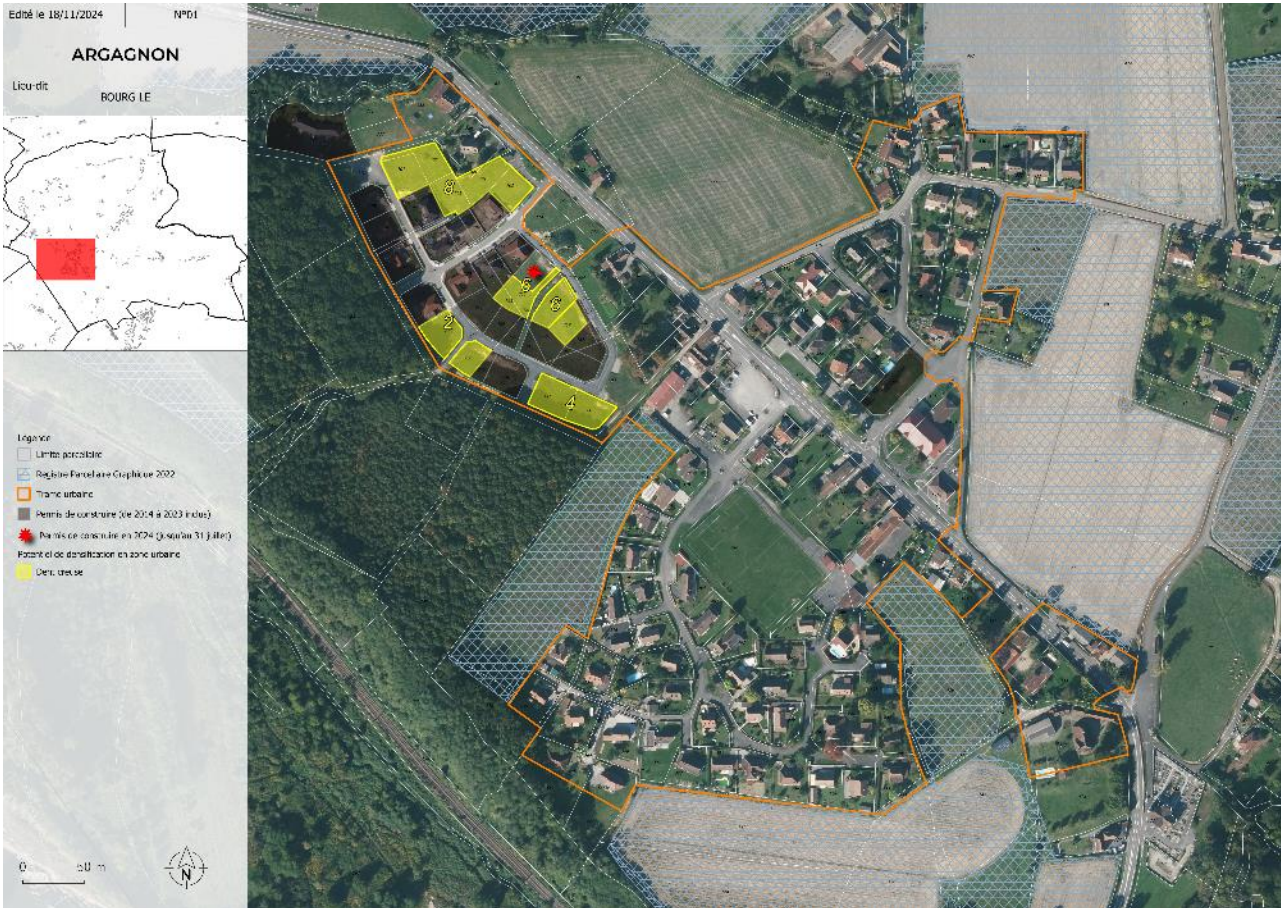






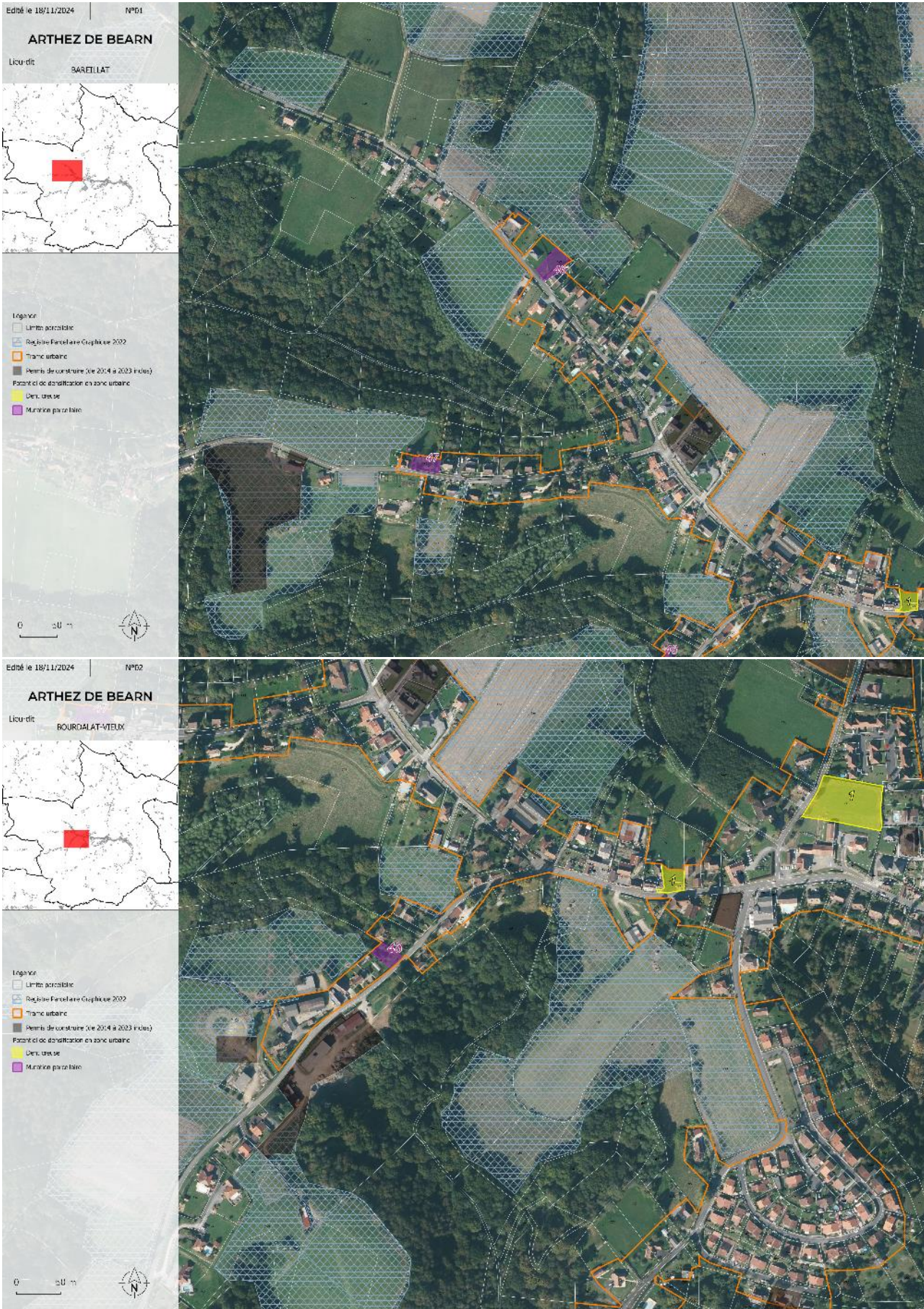








ARTHEZ-DE-BEARN



Edné le 18/11/2024 | NPG3

ARTHEZ DE BEARN

Lieu-dit : BAREILLAT

Légende

- Limite cadastrale
- Régime Parcelaire Copropriété 2022
- Traic urbain
- Pennis de construction (de 2014 à 2023 inclus)
- Pennis de densification en zone urbaine
- Uens d'usage
- Mutation parz bâle

0 50 m



Edné le 18/11/2024 | NPG4

ARTHEZ DE BEARN

Lieu-dit : BOURDALAT-NEUF

Légende

- Limite cadastrale
- Régime Parcelaire Copropriété 2022
- Traic urbain
- Pennis de construction (de 2014 à 2023 inclus)
- Pennis de densification en zone urbaine
- Uens d'usage
- Mutation parz bâle

0 50 m



Edné le 18/11/2024 | N°65

ARTHEZ DE BEARN

Lieu-dit : VILLAGE LE

Légende

- Limite parcelaire
- Limite cadastrale
- Régime Parcelaire Copropriété 2022
- Trame urbaine
- Permis de construire (de 2014 à 2023 inclus)
- Potential de densification en zone urbaine
- Mutation parcelaire

0 50 m



Edné le 18/11/2024 | N°66

ARTHEZ DE BEARN

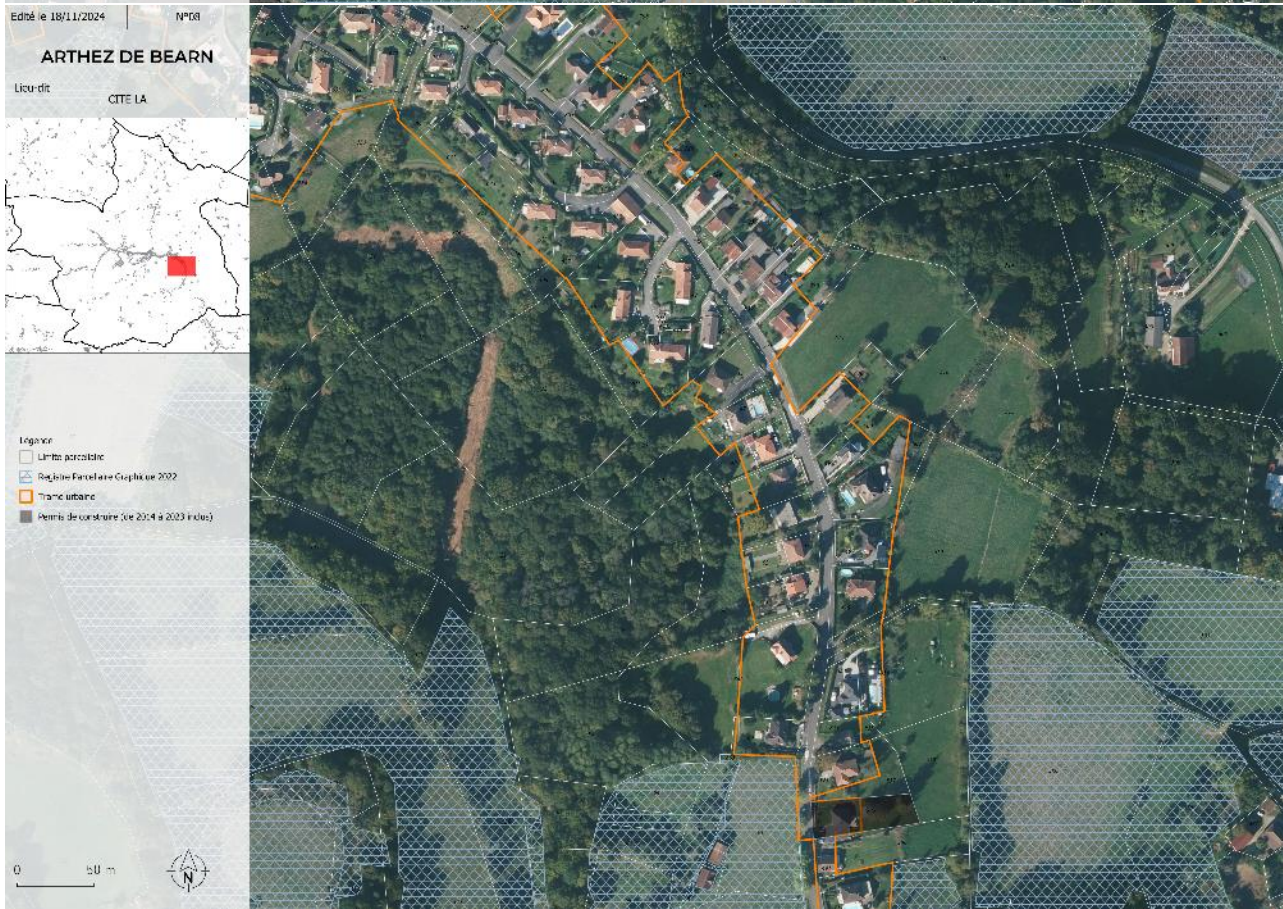
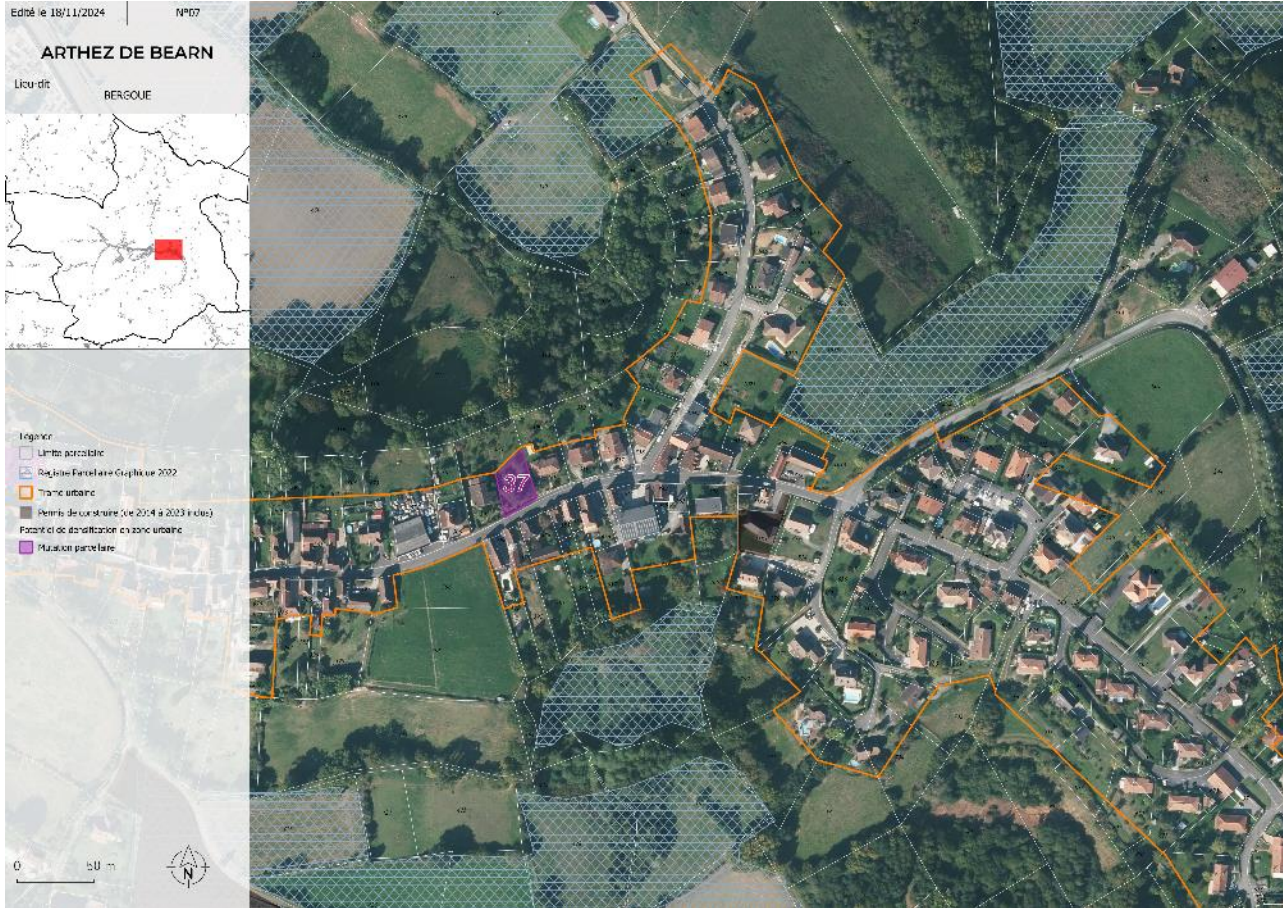
Lieu-dit : ECOLES LES

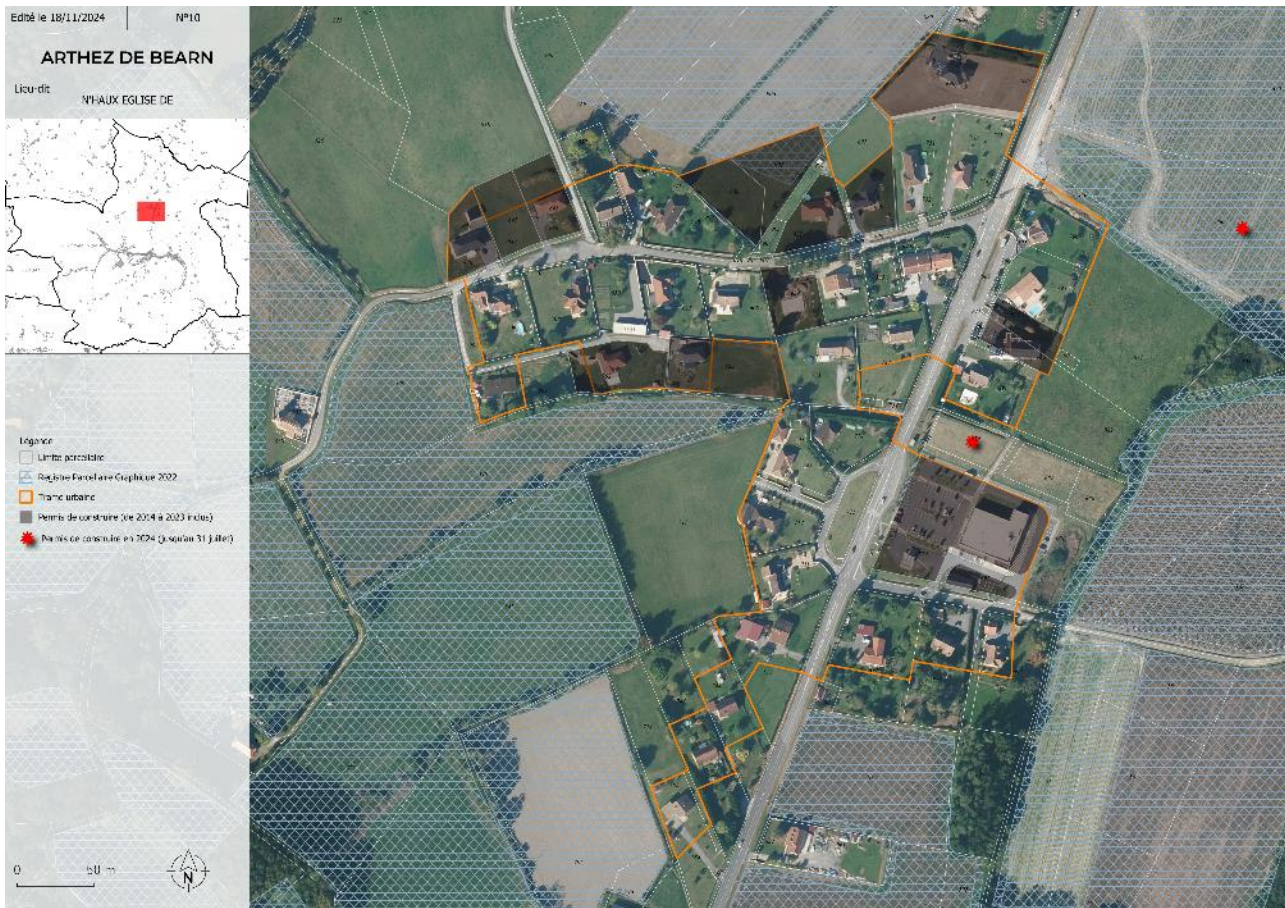
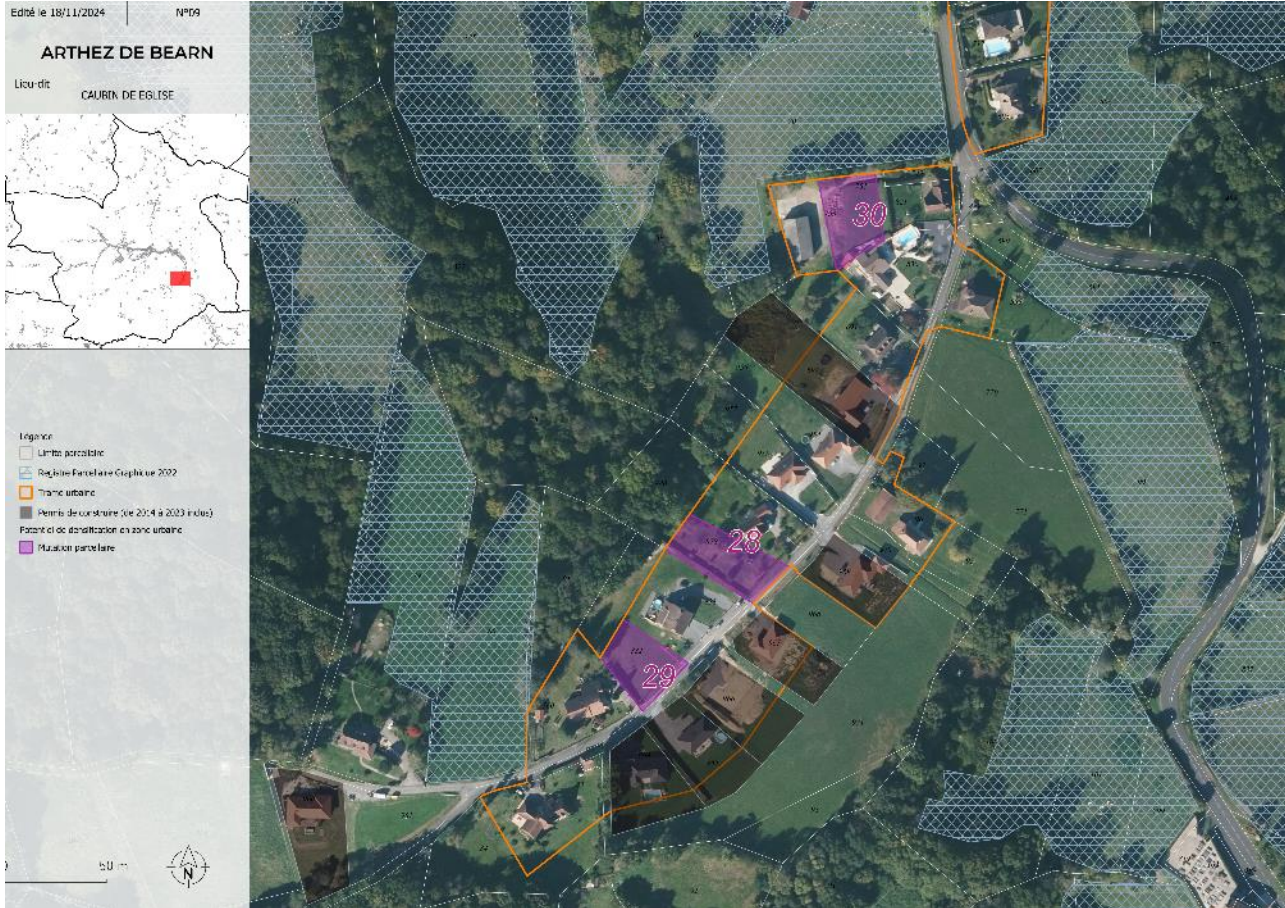
Légende

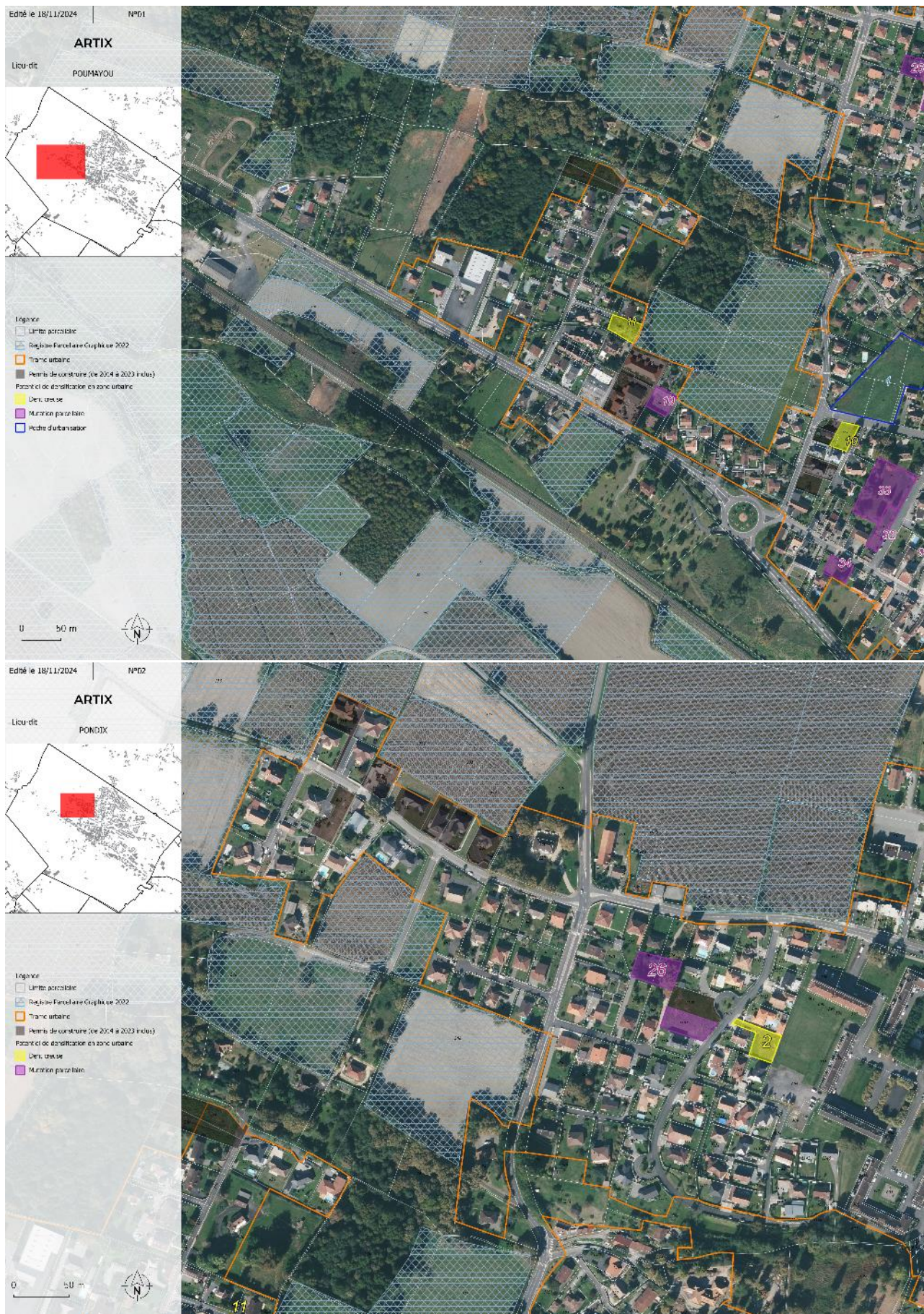
- Limite parcelaire
- Limite cadastrale
- Régime Parcelaire Copropriété 2022
- Trame urbaine
- Permis de construire (de 2014 à 2023 inclus)
- Potential de densification en zone urbaine
- Mutation parcelaire

0 50 m









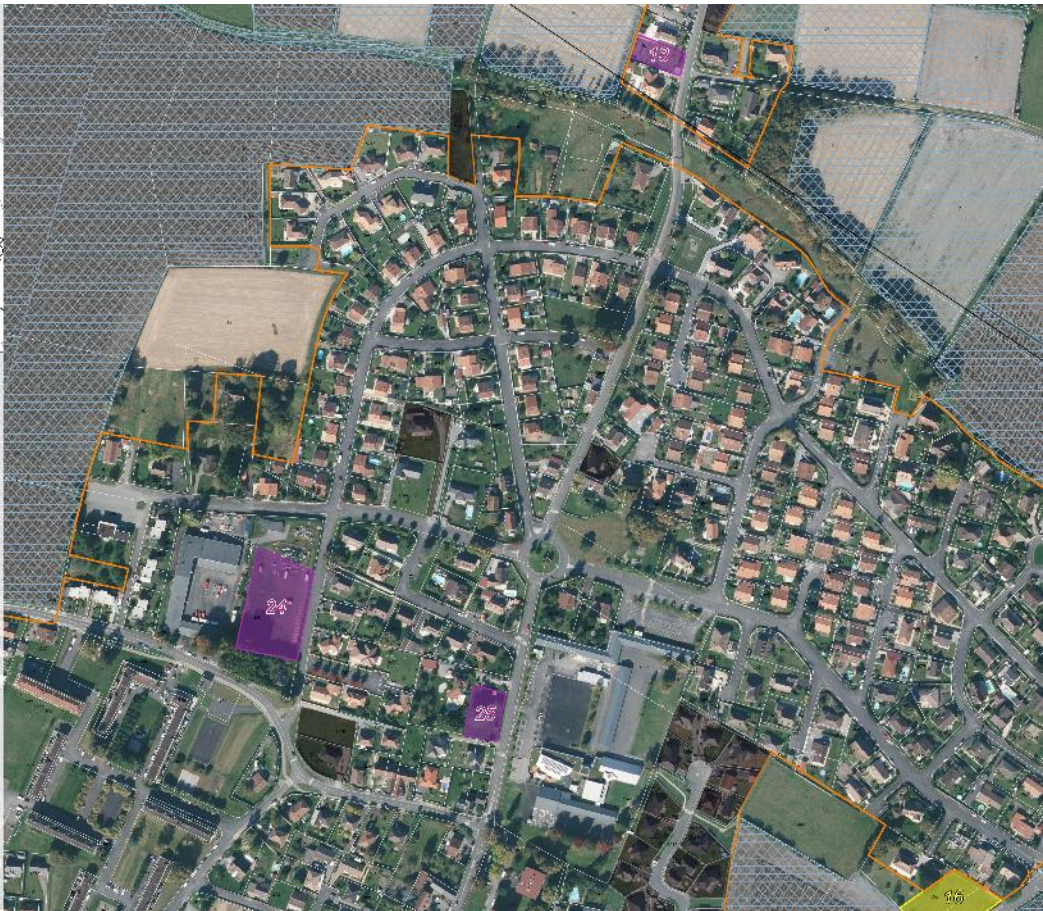
Edné le 18/11/2024 NPG3

ARTIX

Lieu-dit
POUMAYOU

Légende
 Limite parcelaire
 Région Parcelaire Coplique 2022
 Tronc urbain
 Permis de construire (de 2014 à 2023 inclus)
 Potentiel de densification en zone urbaine
 Lieu-dit se
 Mutation parcelaire

0 50 m



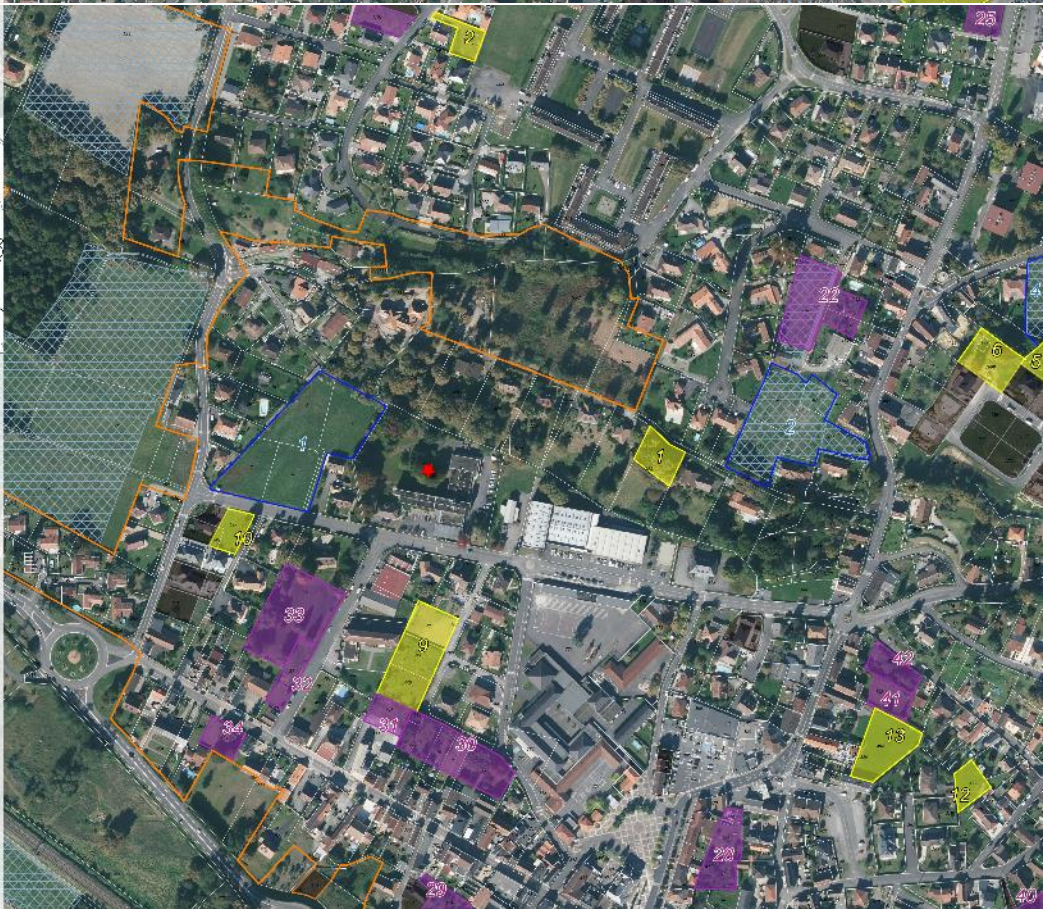
Edné le 18/11/2024 NPG4

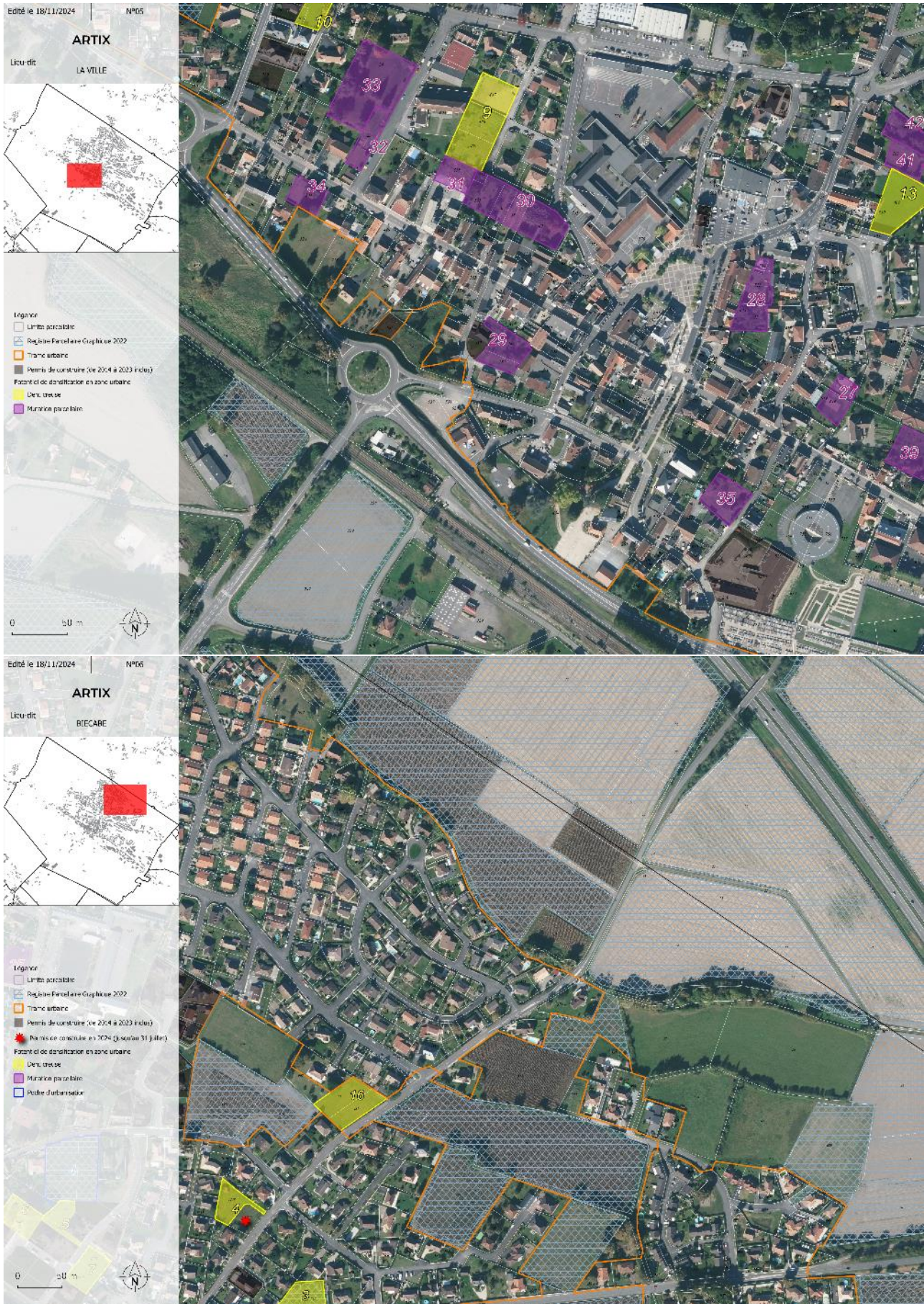
ARTIX

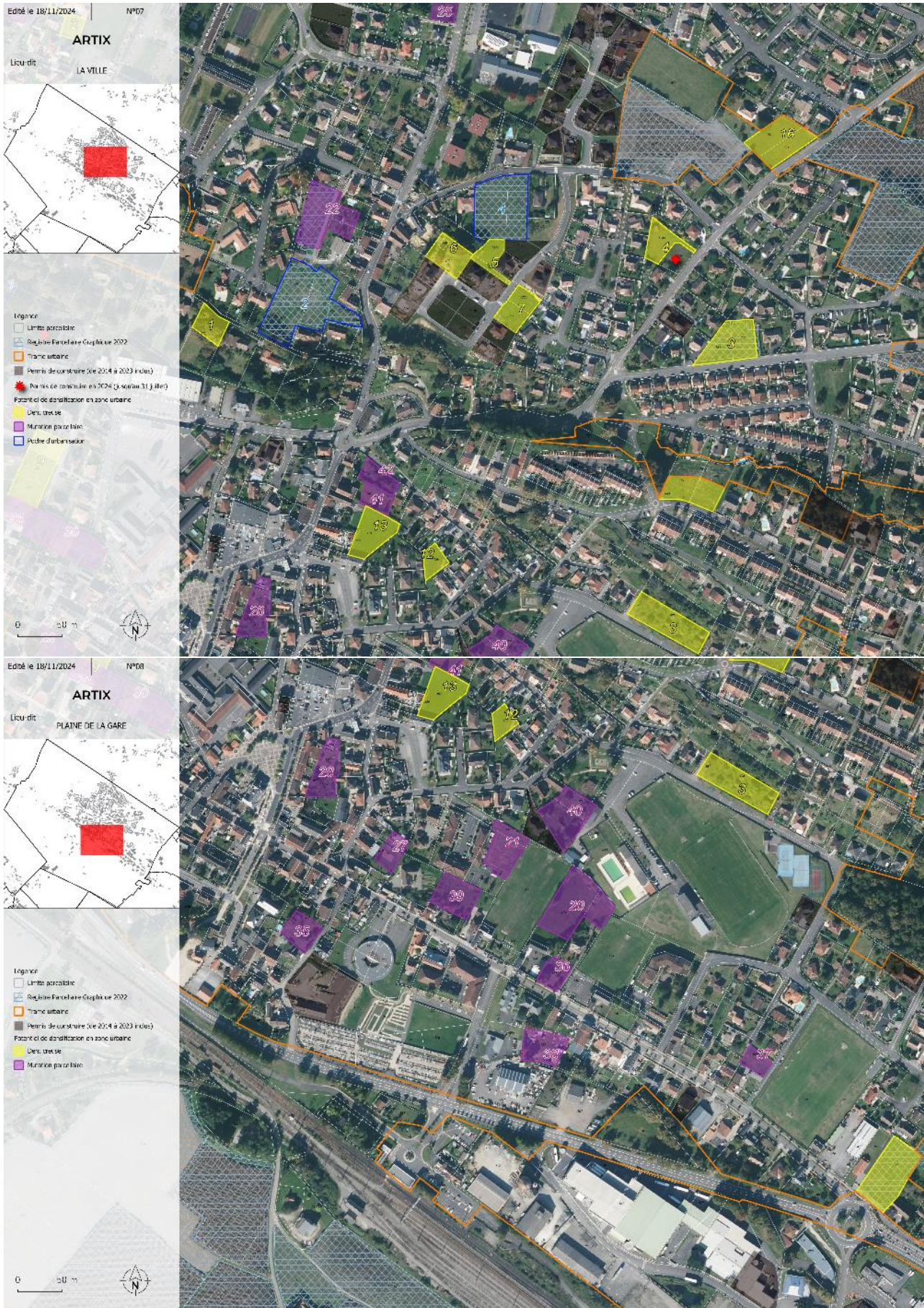
Lieu-dit
LA VILLE

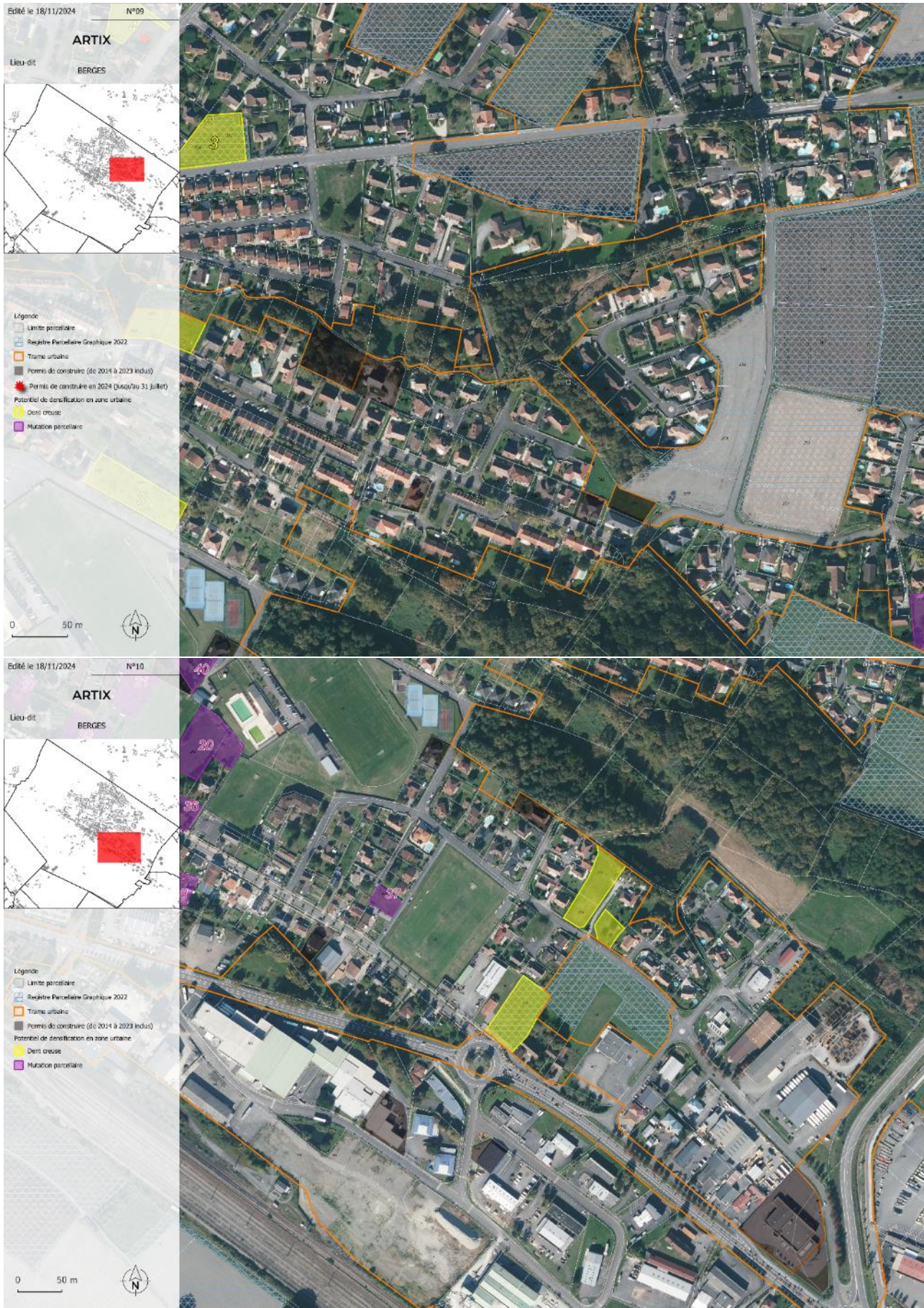
Légende
 Limite parcelaire
 Région Parcelaire Coplique 2022
 Tronc urbain
 Permis de construire (de 2014 à 2023 inclus)
 Permis de construire en 2024 (jusqu'au 31 juillet)
 Potentiel de densification en zone urbaine
 Lieu-dit se
 Mutation parcelaire
 Perte d'urbanisator

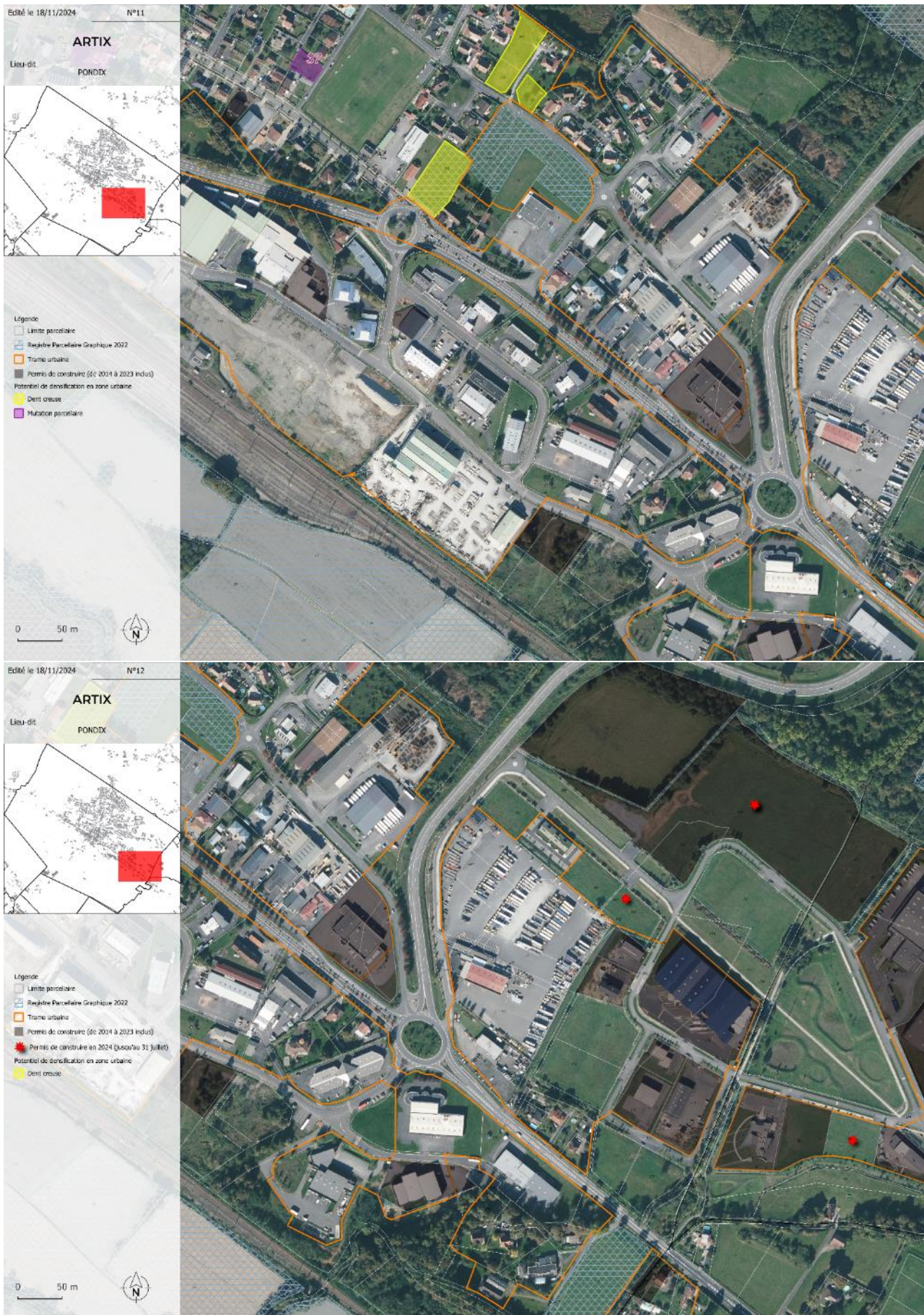
0 50 m

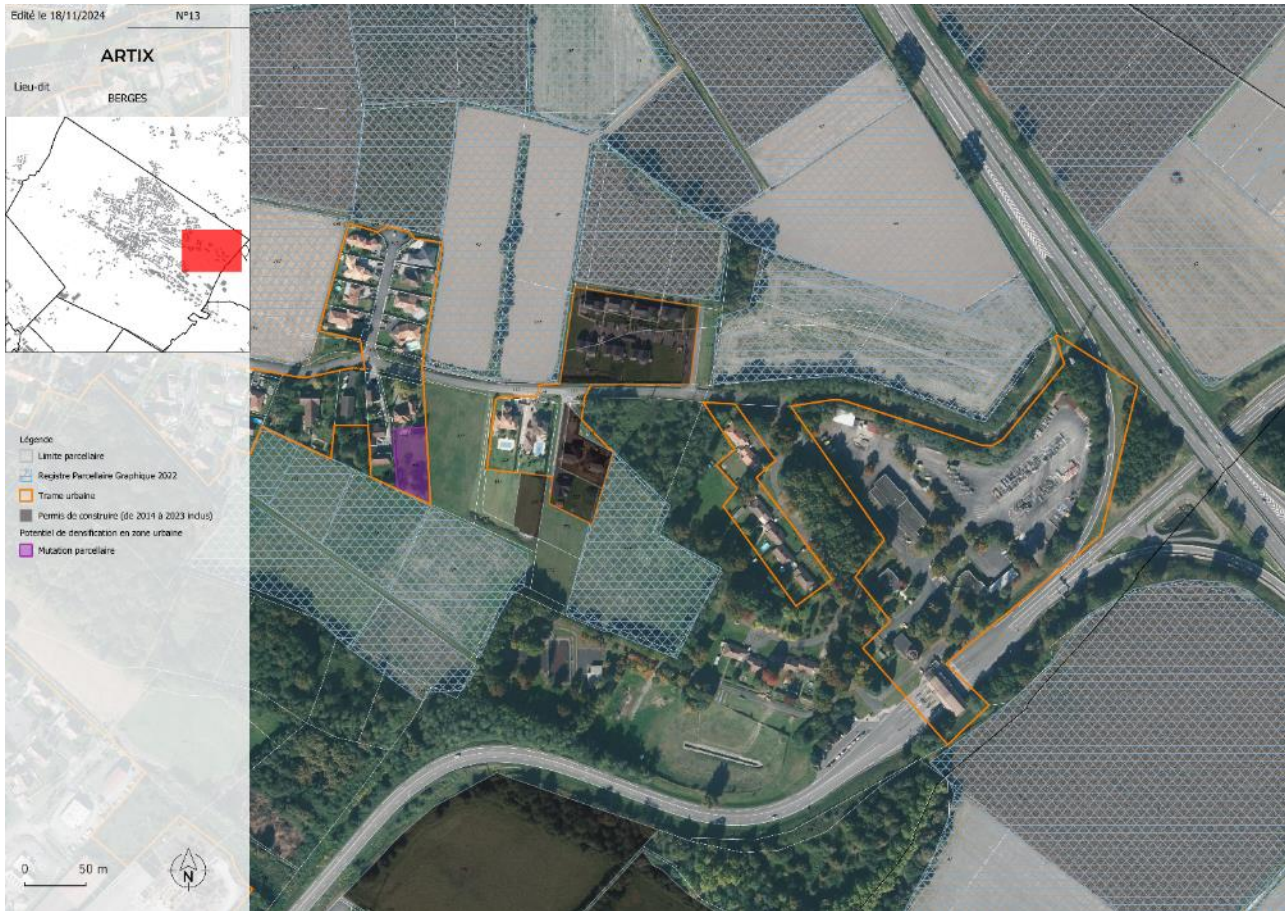






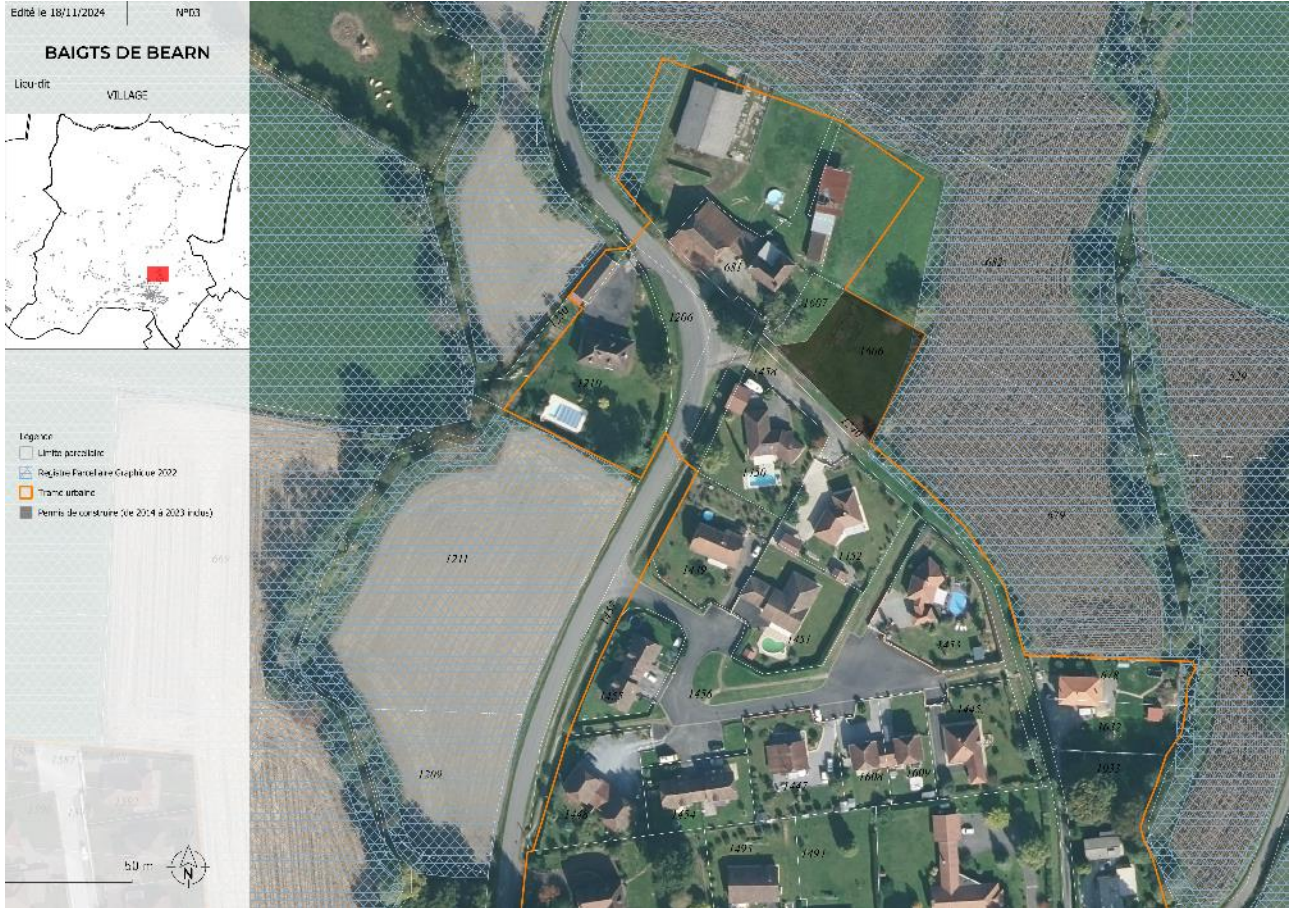


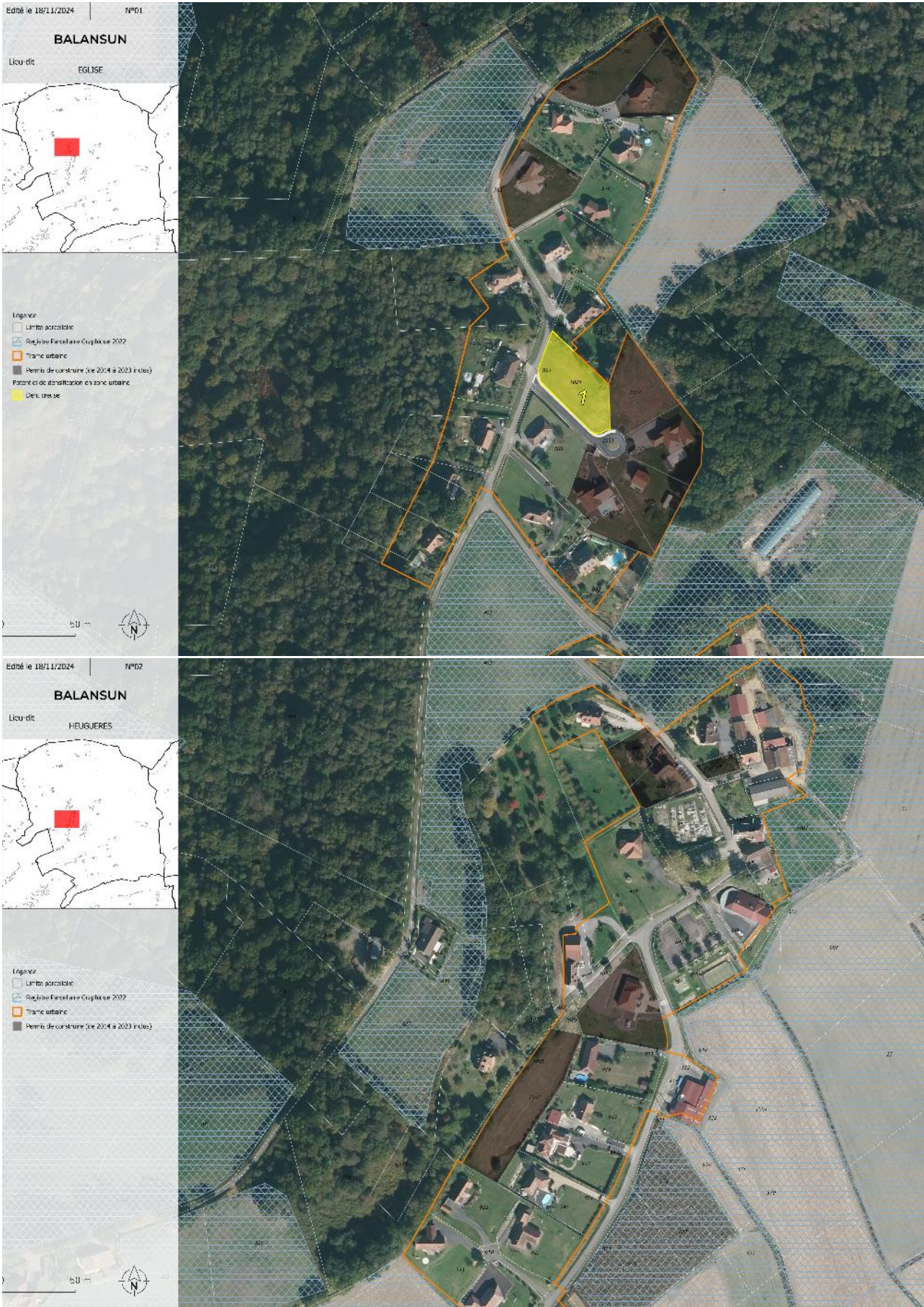





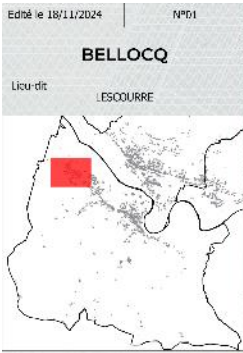
BAIGTS-DE-BEARN











Edité le 18/11/2024 | NPG3

BELLOCQ

Lieu-dit : CAUSSADE

Légende
 Limite parcelaire
 Régime Parcelaire Coopérative 2022
 Tronc urbain
 Permis de construire (de 2014 à 2023 inclus)
 Potentiel de densification en zone urbaine
 Mutation parcelaire

0 50 m



Edité le 18/11/2024 | NPG4

BELLOCQ

Lieu-dit : LA GREU

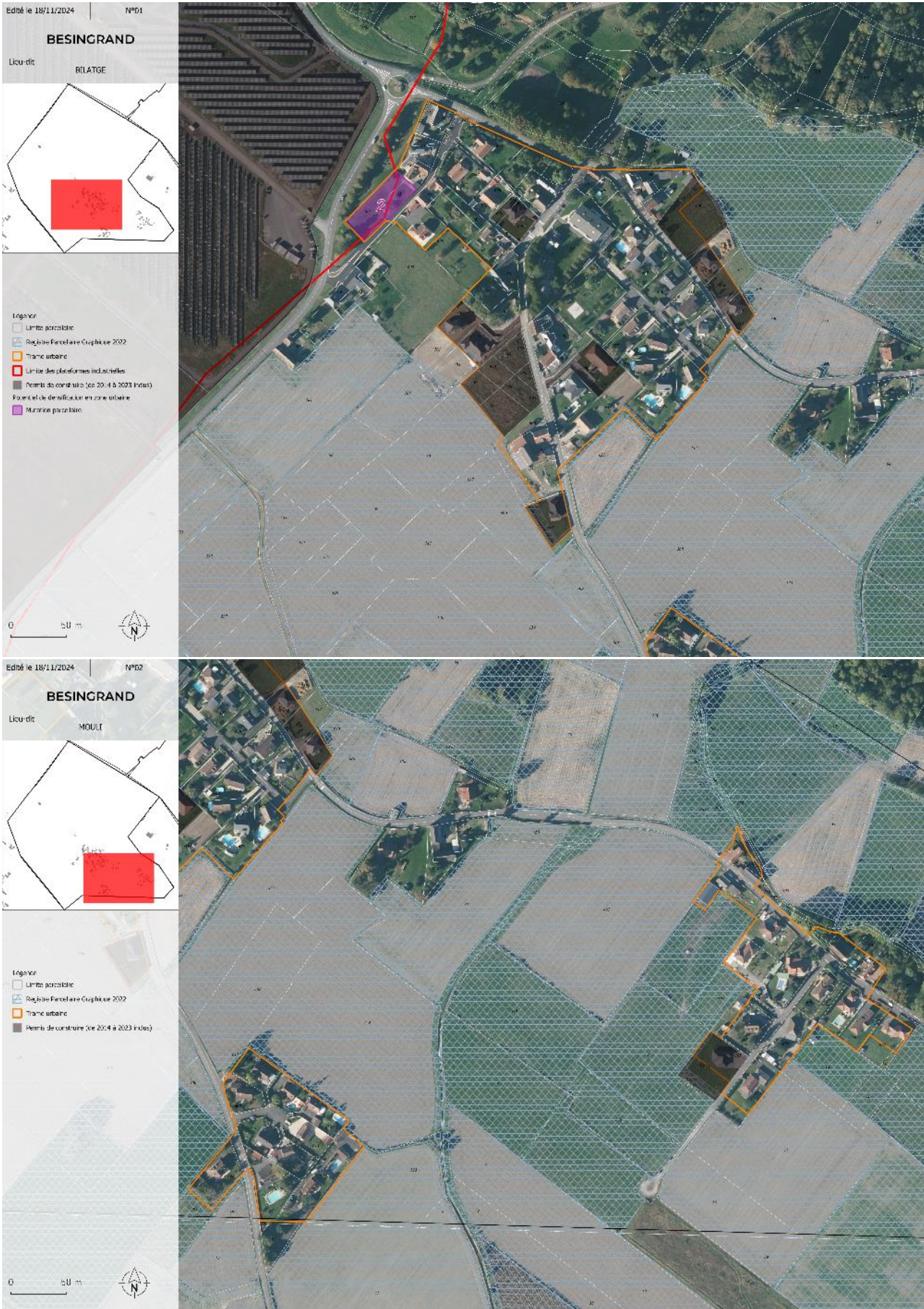
Légende
 Limite parcelaire
 Régime Parcelaire Coopérative 2022
 Tronc urbain
 Permis de construire (de 2014 à 2023 inclus)
 Potentiel de densification en zone urbaine
 Dens. tronc

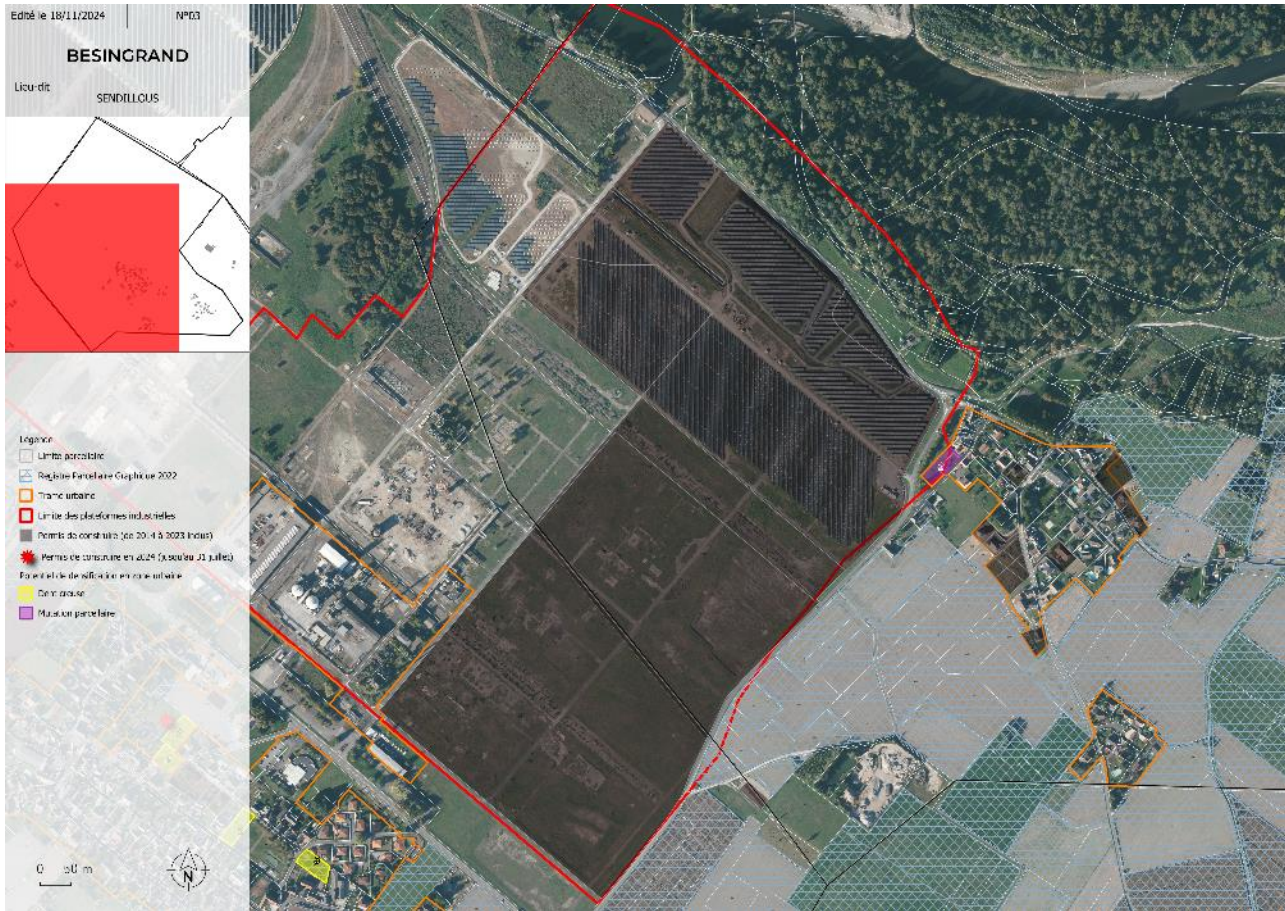
0 50 m

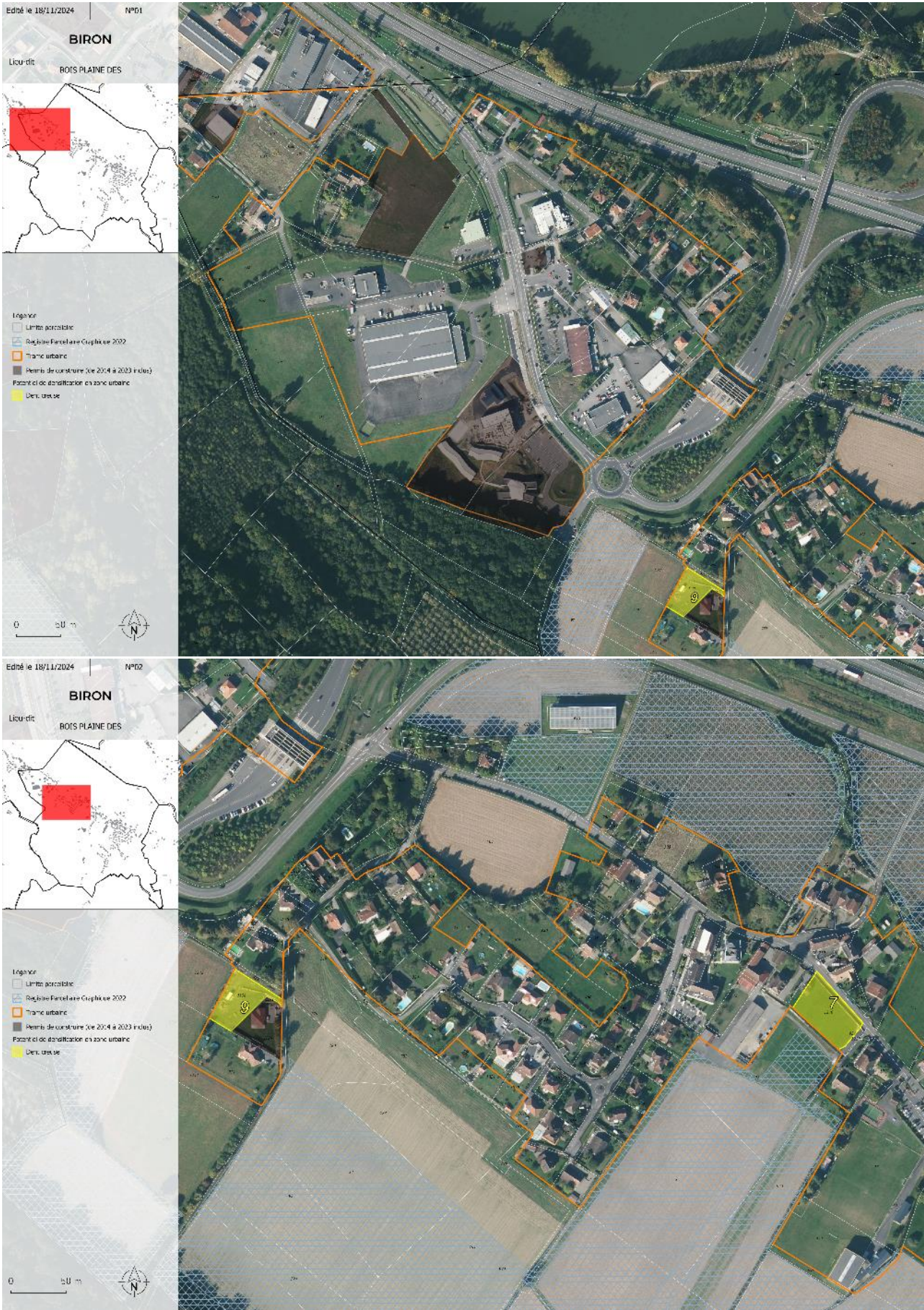


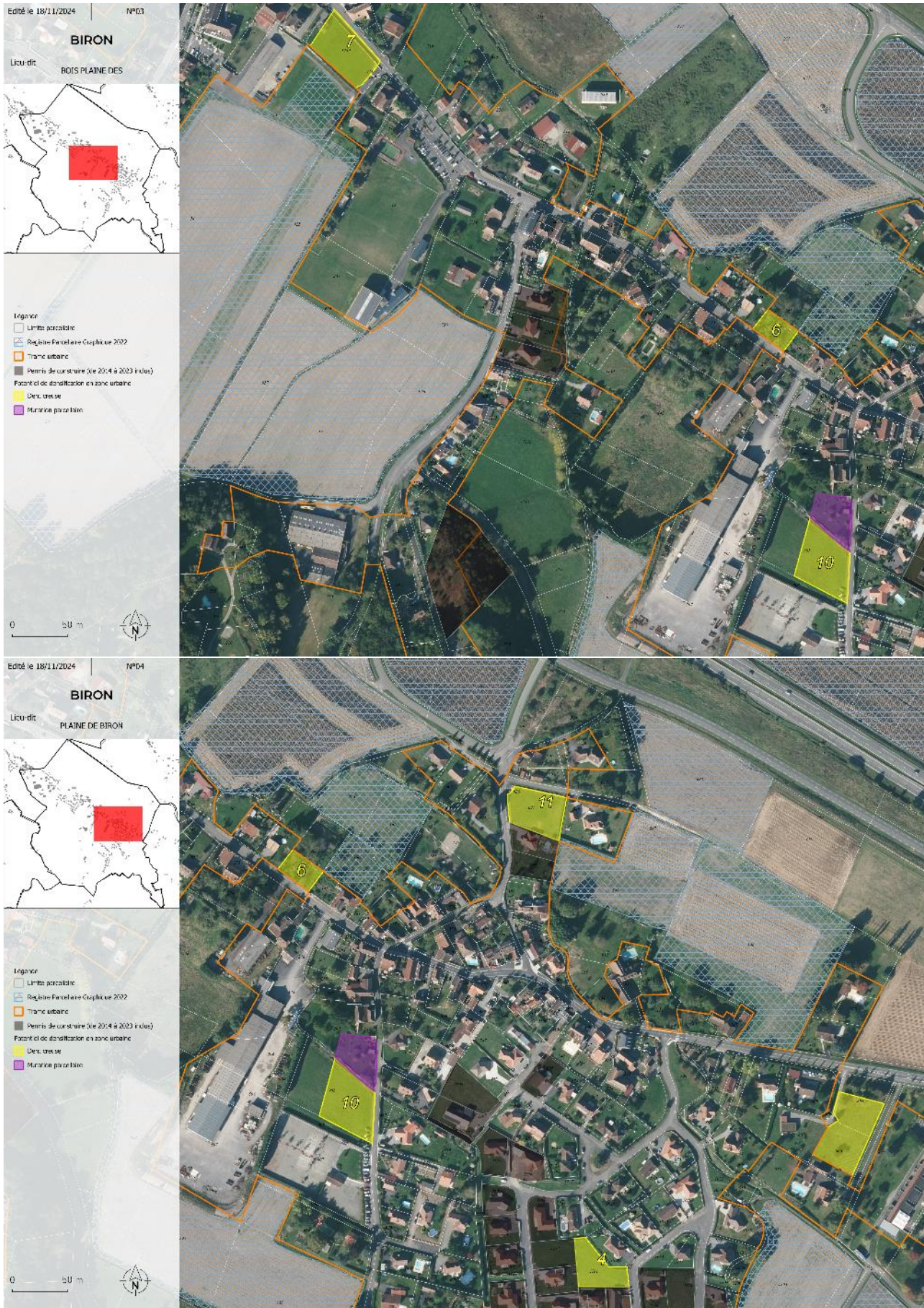


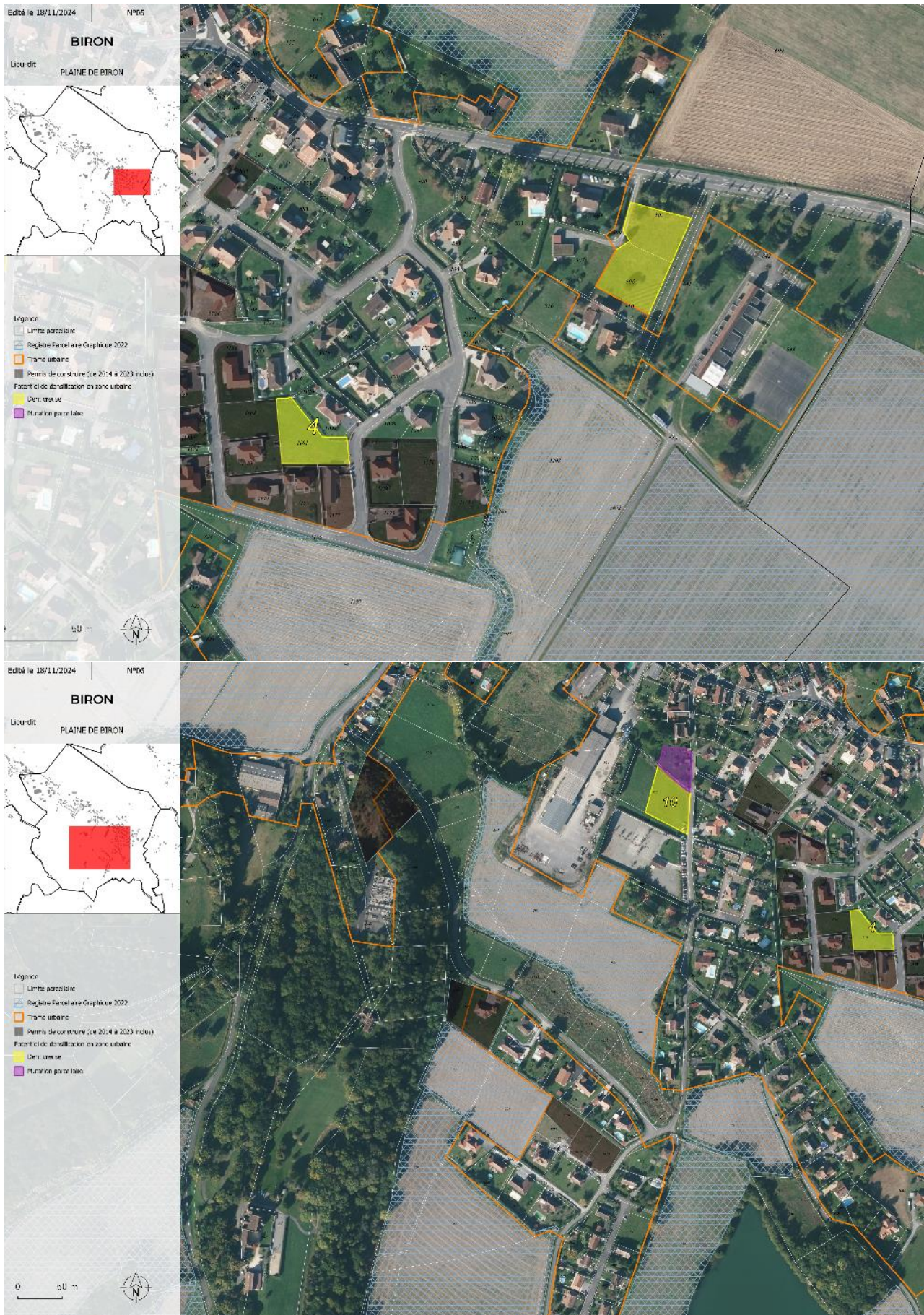
BESINGRAND

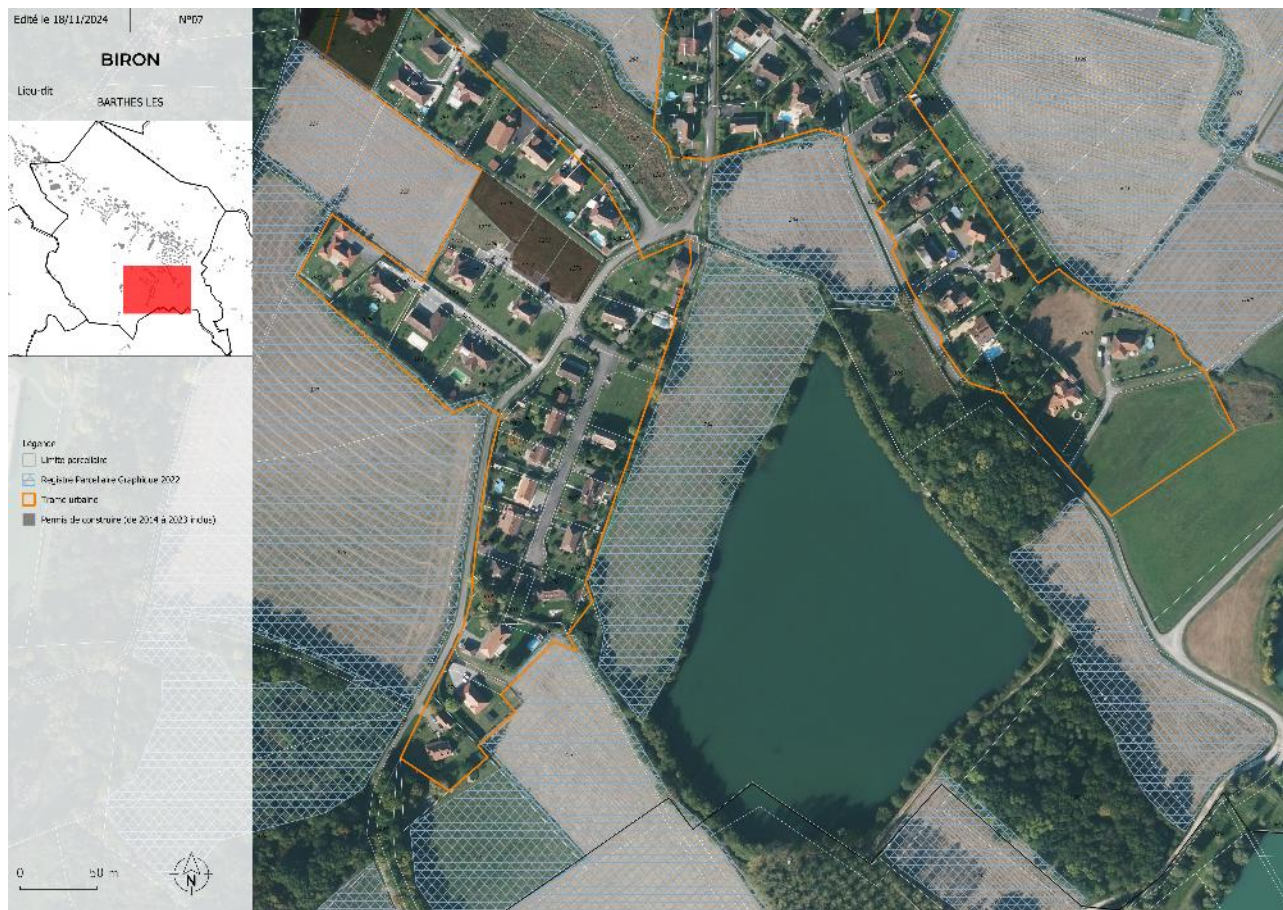







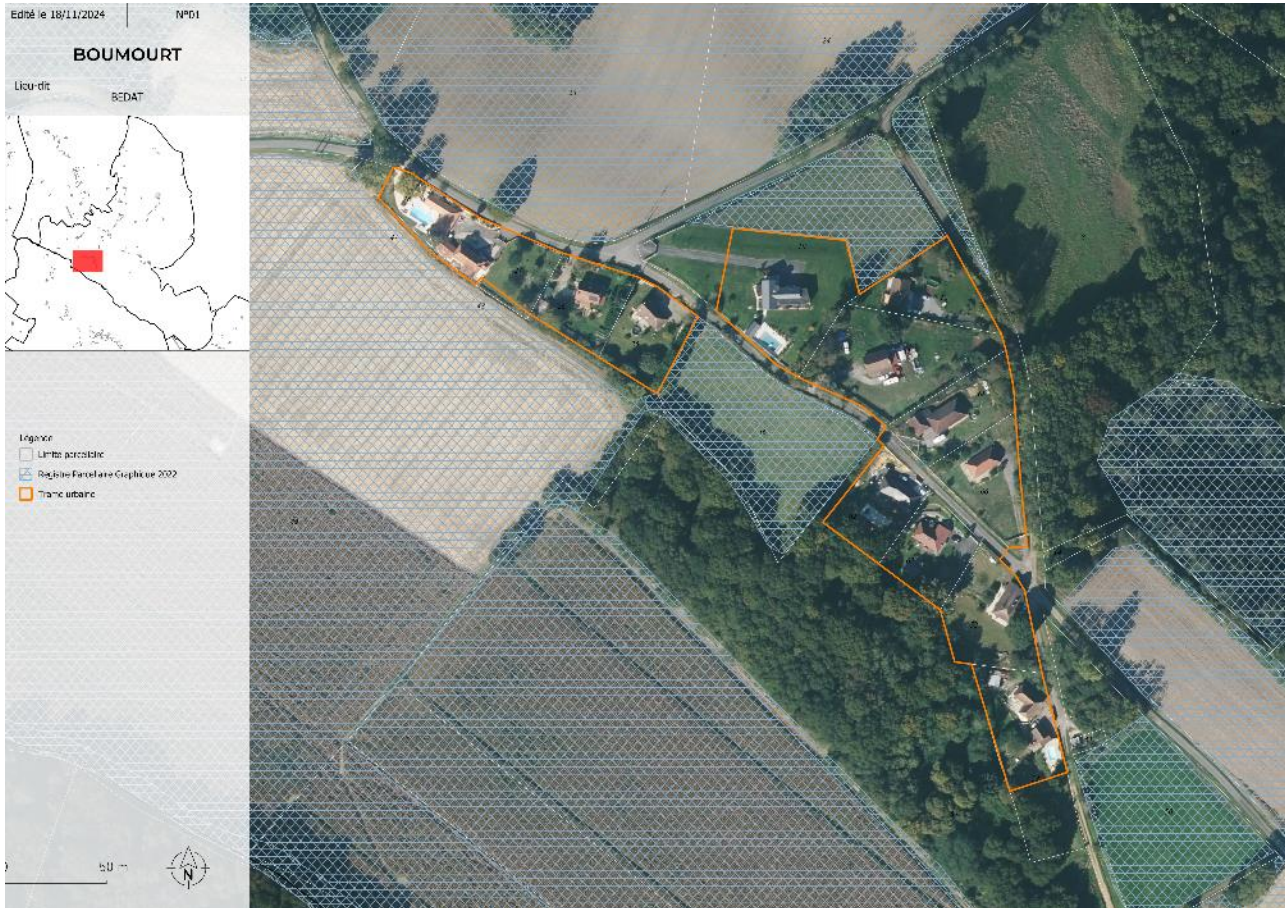




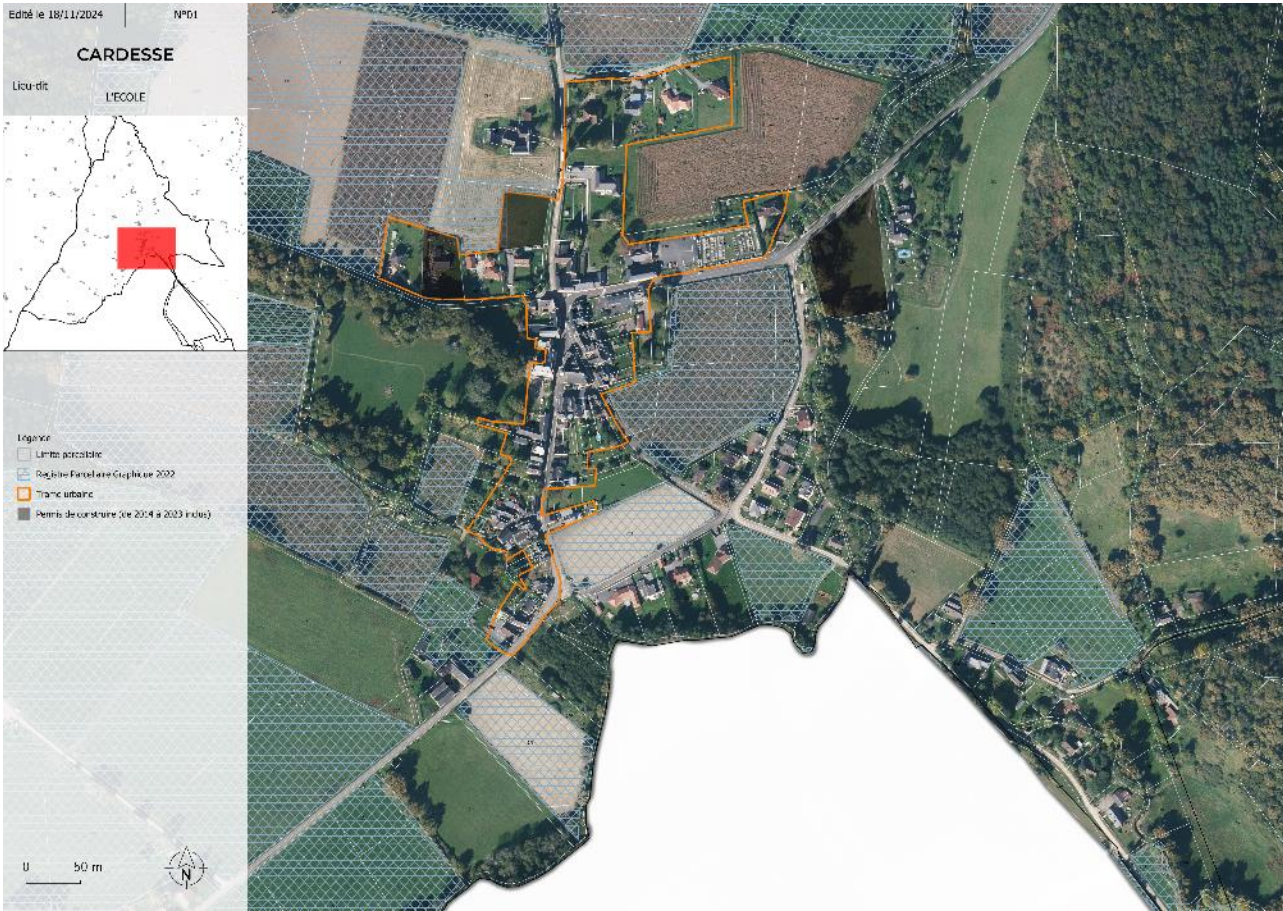




BOUMOURT



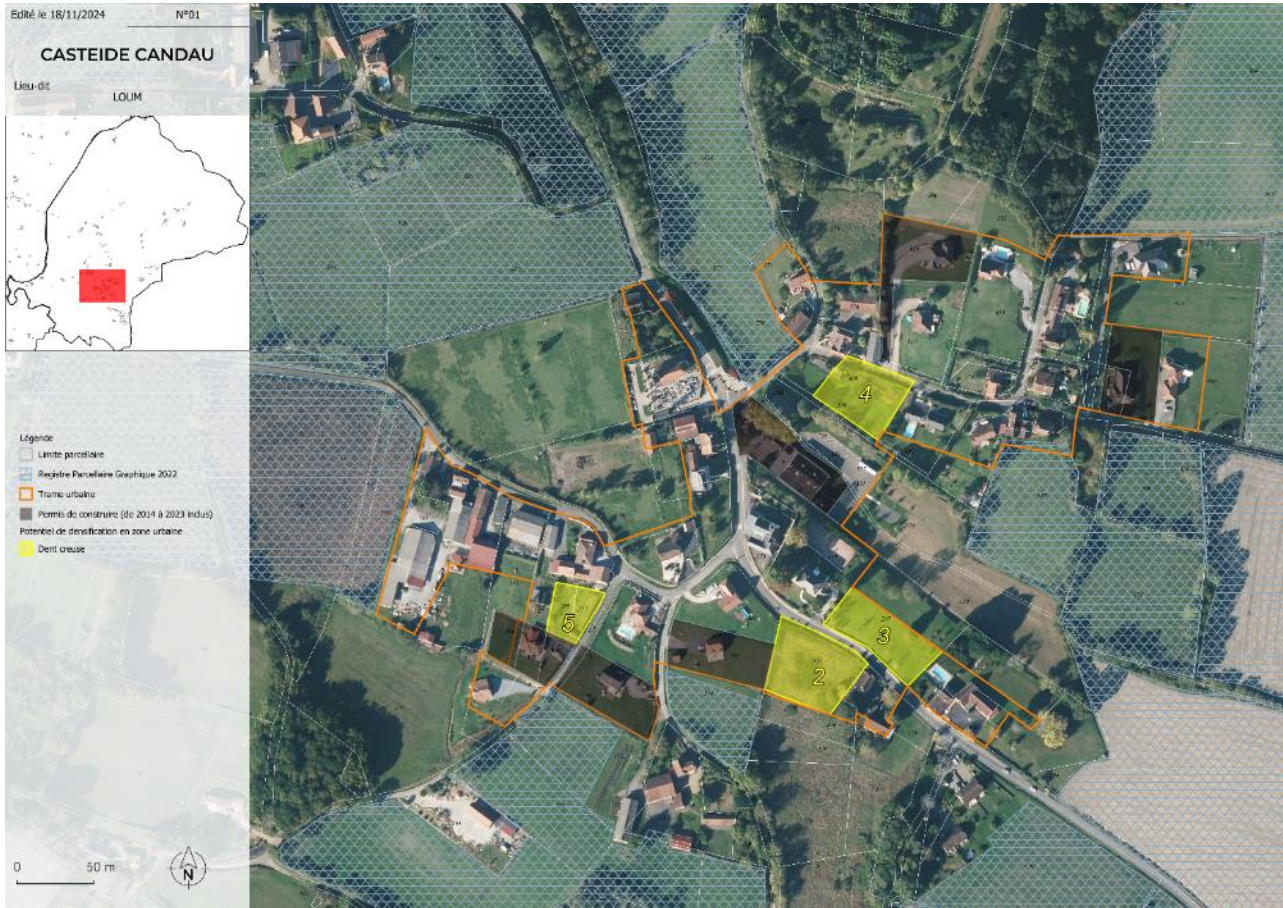
CARDESSE



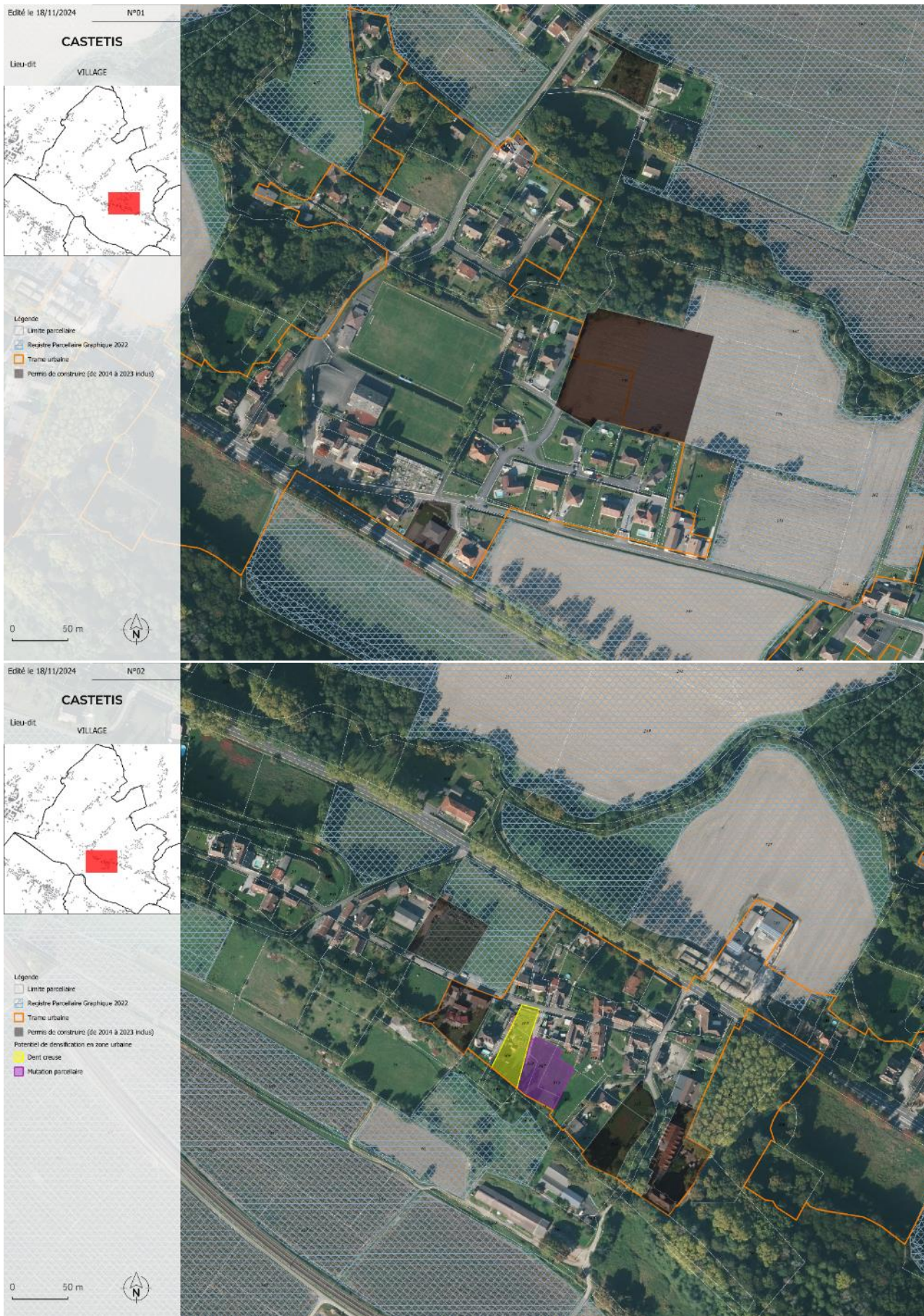
CASTEIDE-CAMI



CASTEIDE-CANDAU



CASTETIS



Edité le 18/11/2024 N°03

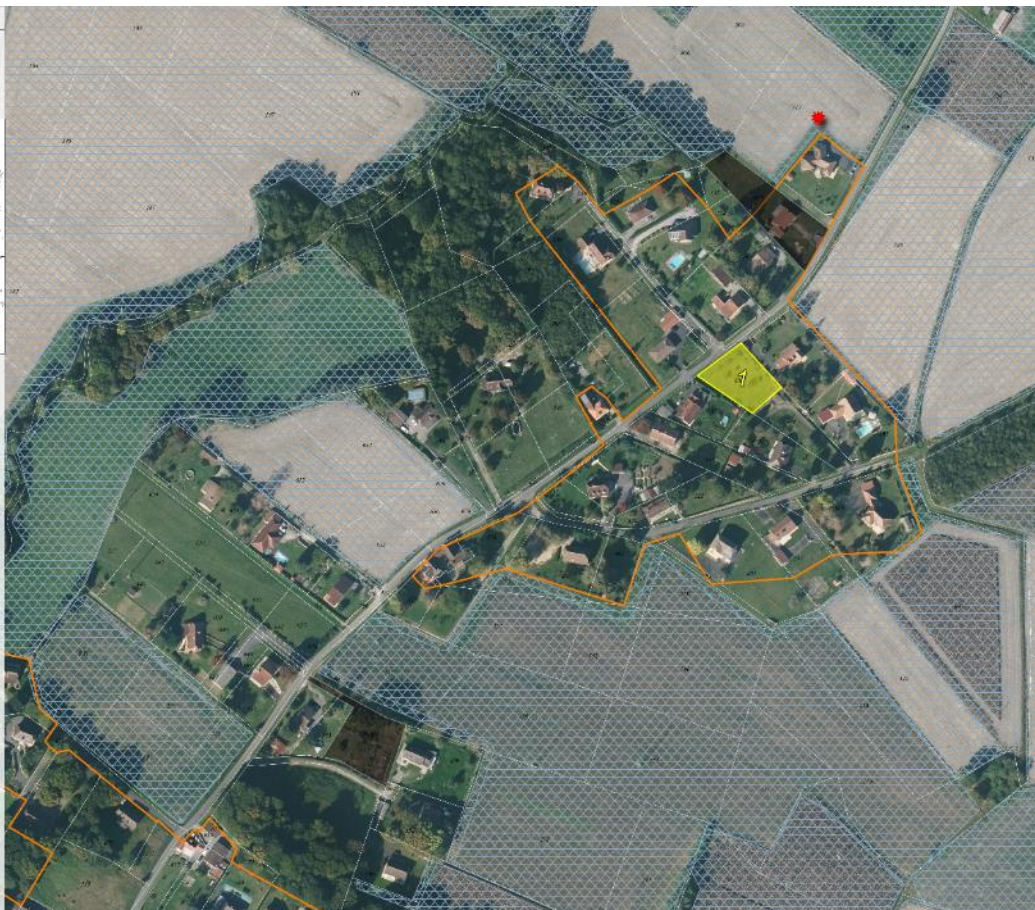
CASTETIS

Lieu-dit
TARANA

Légende

- Limite parcellaire
- Régistre Parcelaire Graphique 2022
- Trame urbaine
- Permis de construire (de 2014 à 2023 inclus)
- Permis de construire en 2024 (jusqu'au 31 Juillet)
- Potentiel de densification en zone urbaine
- Dens croisée

0 50 m



Edité le 18/11/2024 N°04

CASTETIS

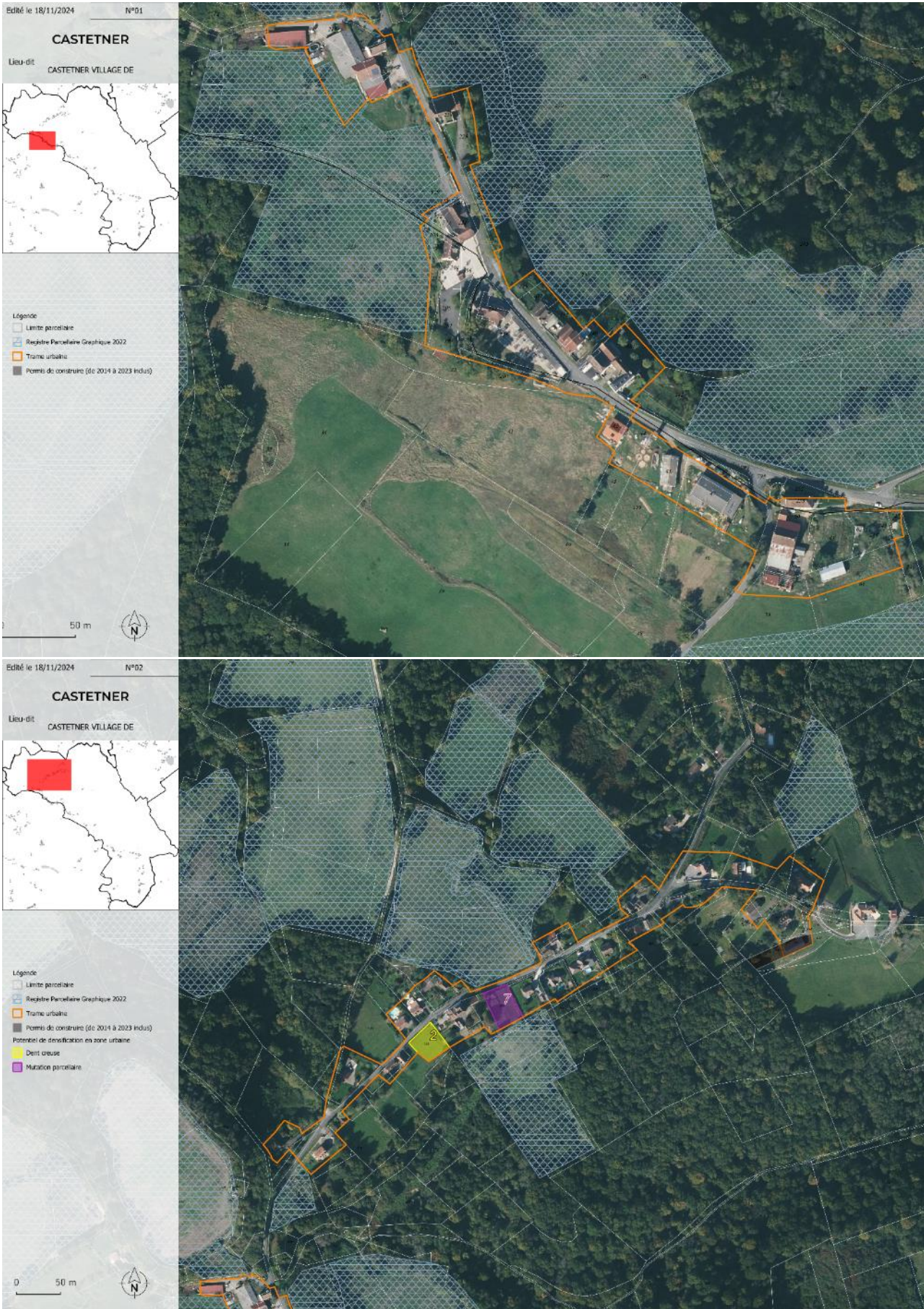
Lieu-dit
VIGNOLLES

Légende

- Limite parcellaire
- Régistre Parcelaire Graphique 2022
- Trame urbaine
- Permis de construire (de 2014 à 2023 inclus)
- Potentiel de densification en zone urbaine
- Dens croisée
- Mutation parcellaire

0 50 m





CASTILLON D'ARTHEZ

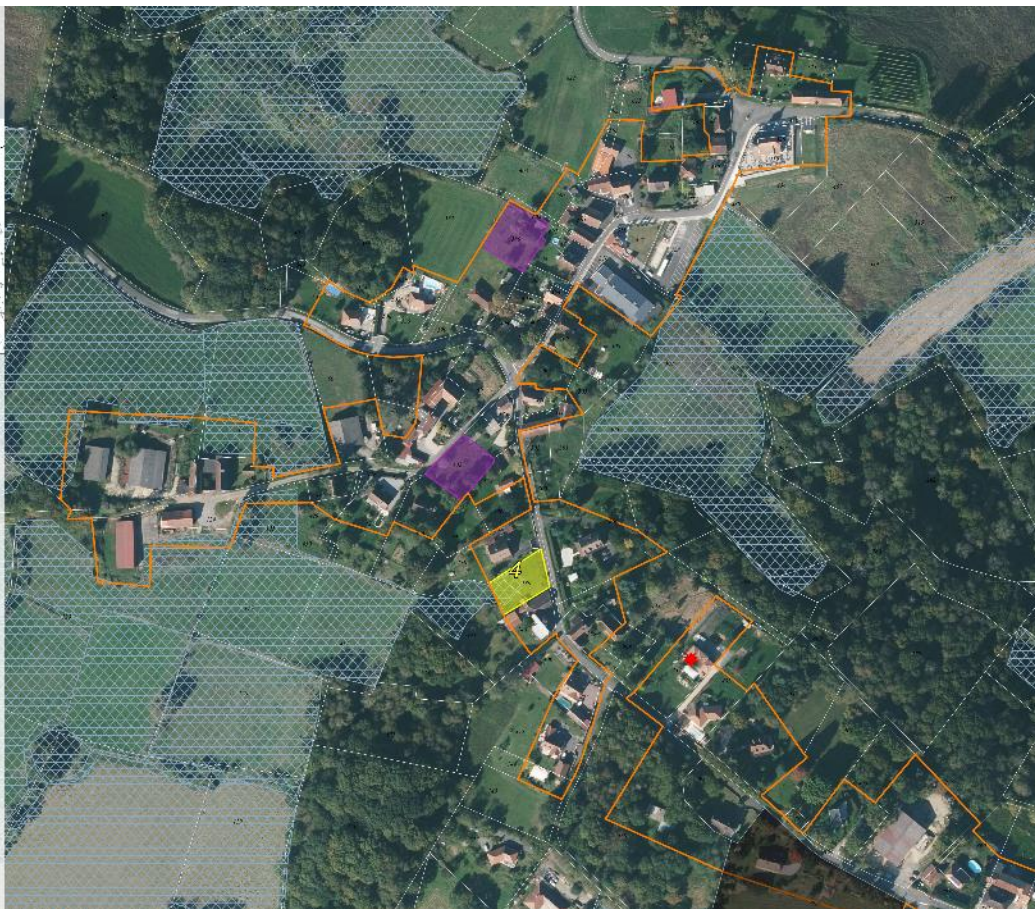
Edité le 18/11/2024 N°P01

CASTILLON D'ARTHEZ

Lieu-dit : VILLAGE

- Limite
- Limite cadastrale
- Région Parcelaire Cluphise 2022
- Trame urbaine
- Permis de construire (de 2014 à 2023 inclus)
- ★ Permis de construire en 2024 (à savoir 31 juillet)
- Potentiel de densification en zone urbaine
- Dens. creuse
- Mutation parcellaire

0 50 m



Edité le 18/11/2024 N°P02

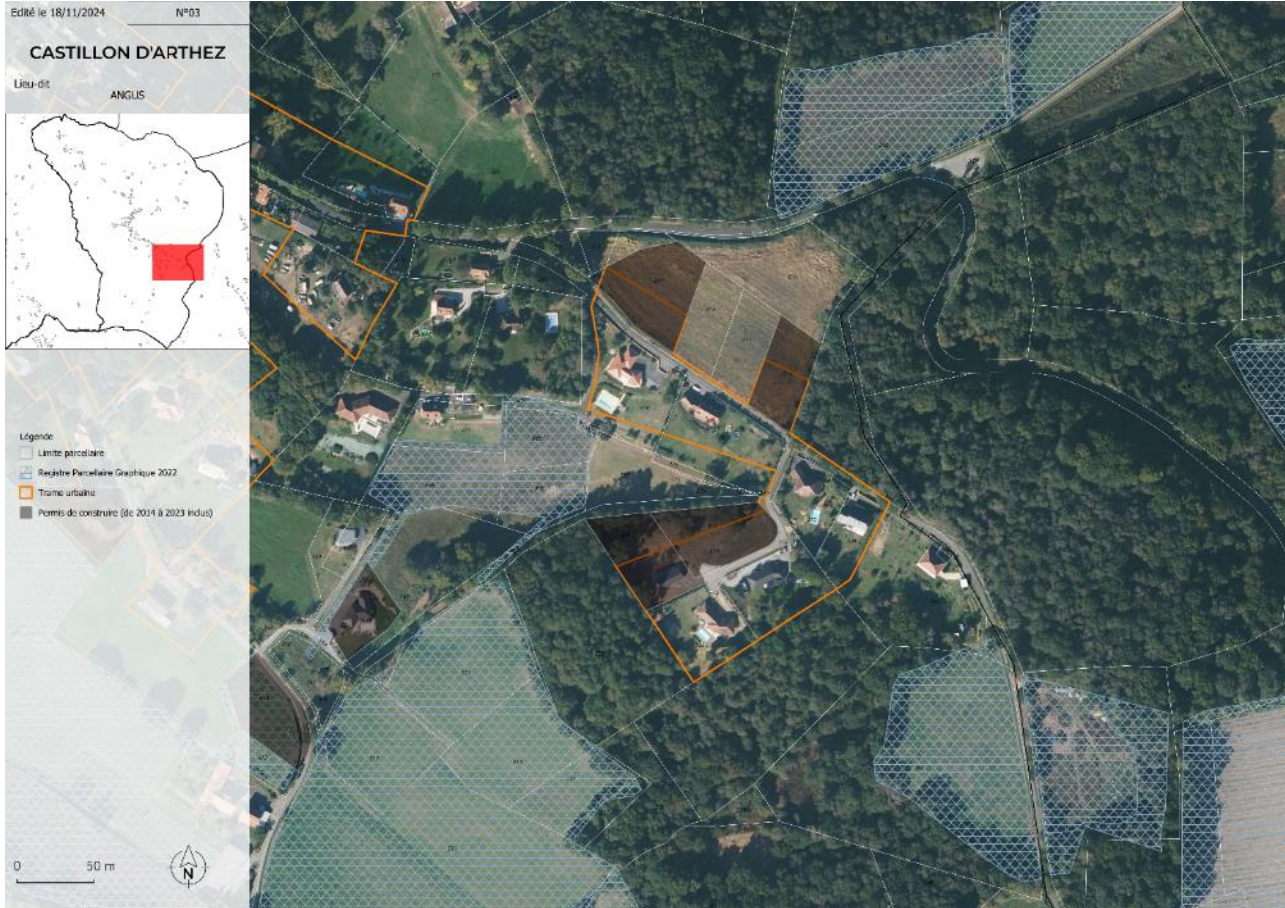
CASTILLON D'ARTHEZ

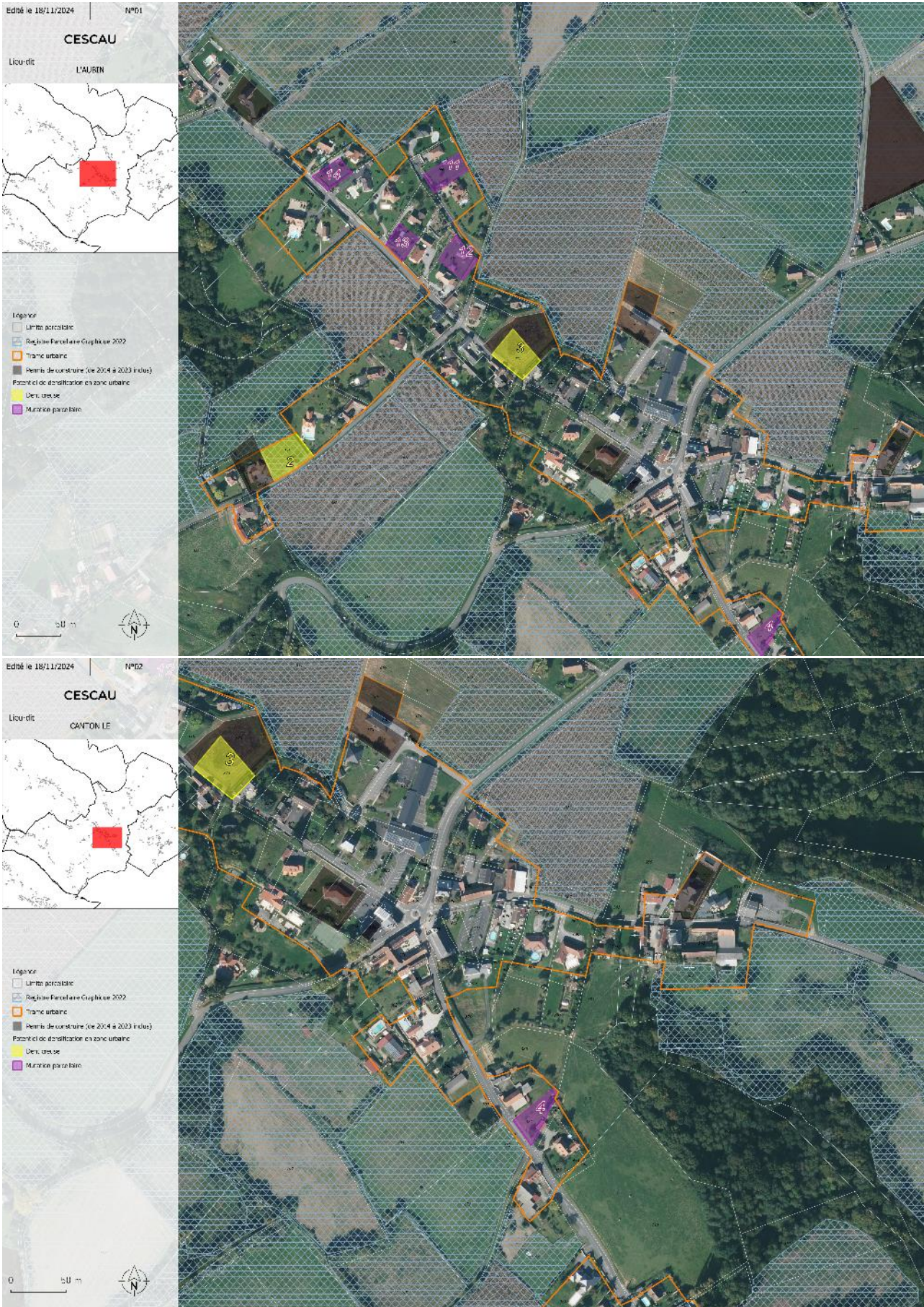
Lieu-dit : ANGUS

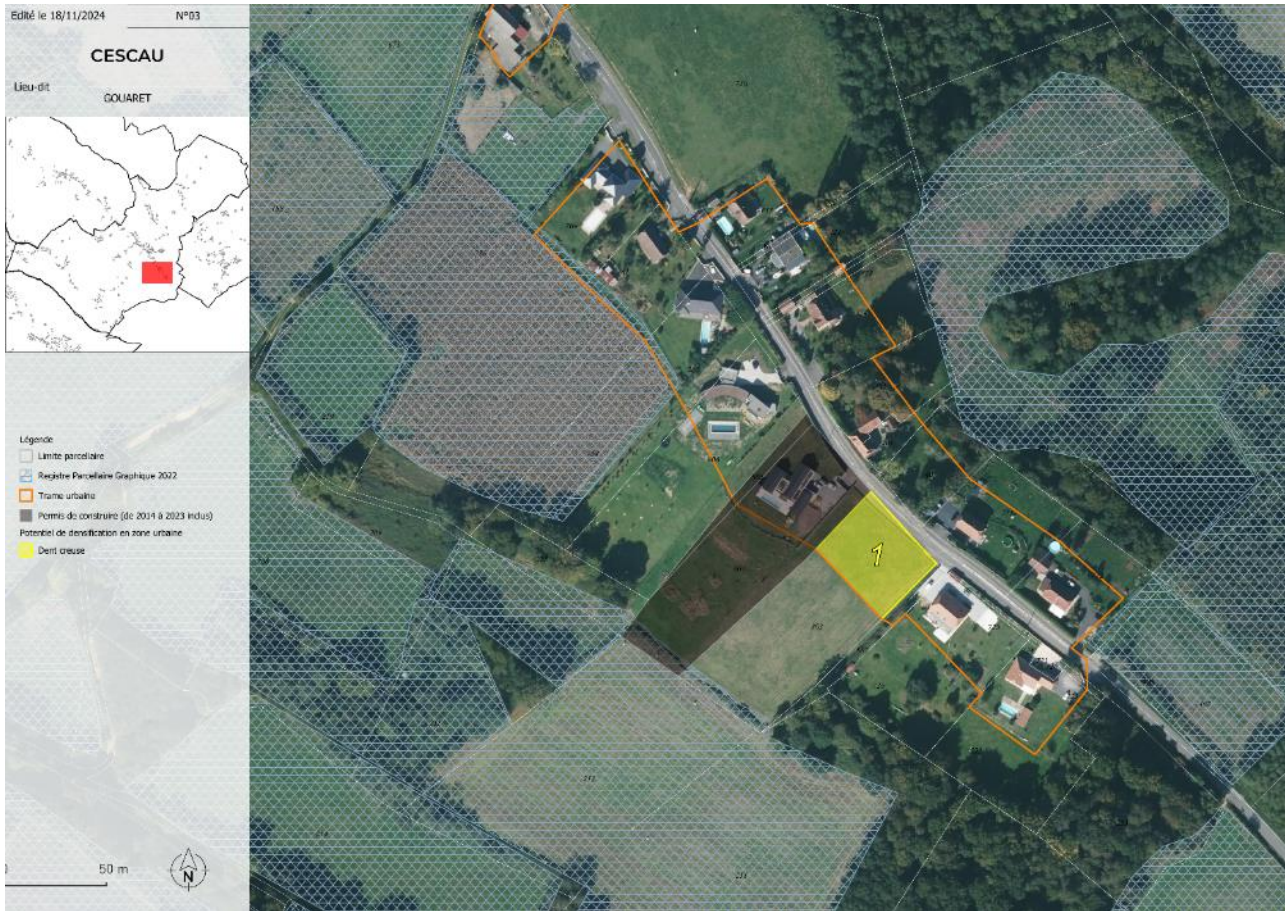
- Limite
- Limite cadastrale
- Région Parcelaire Cluphise 2022
- Trame urbaine
- Permis de construire (de 2014 à 2023 inclus)

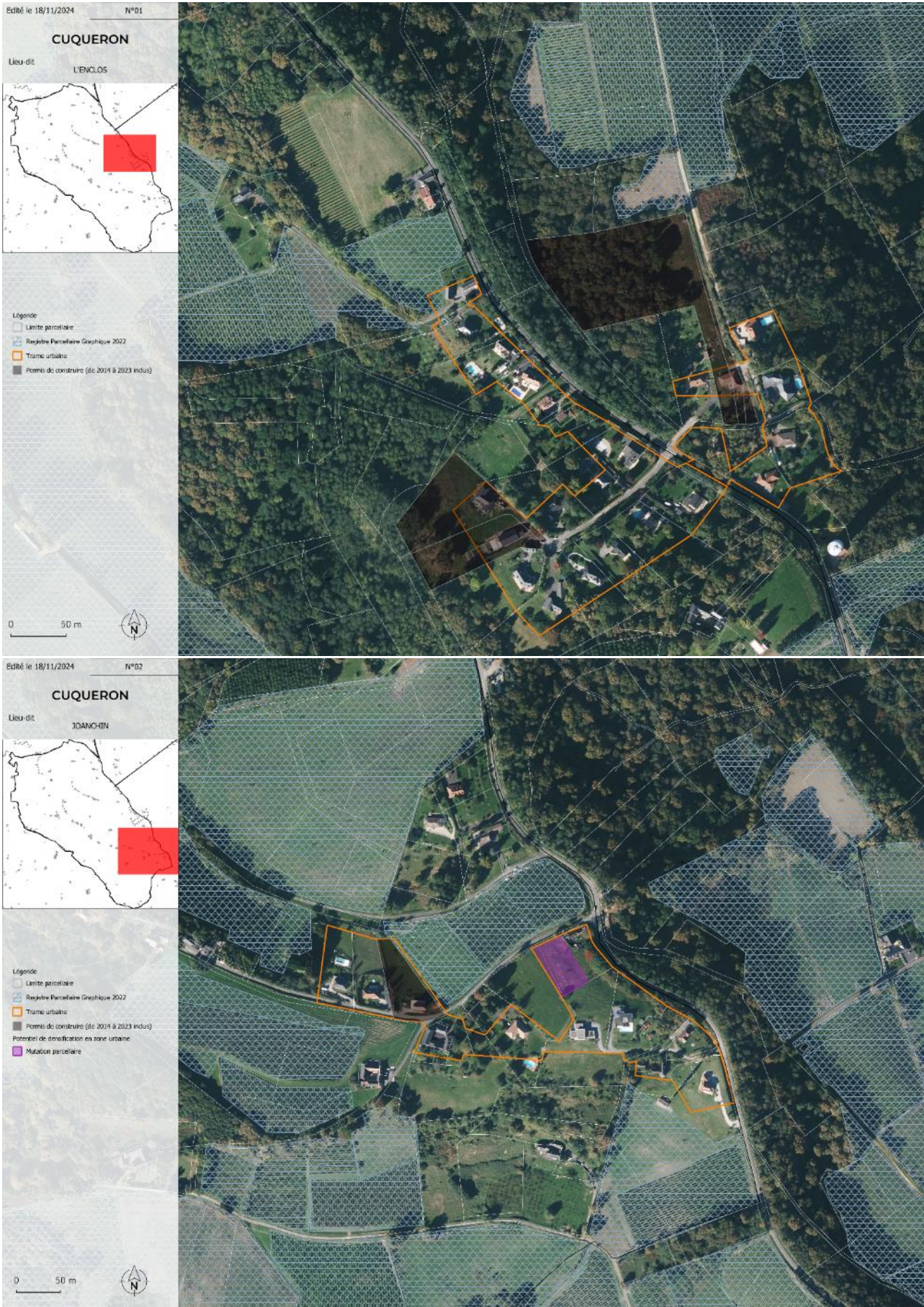
0 50 m

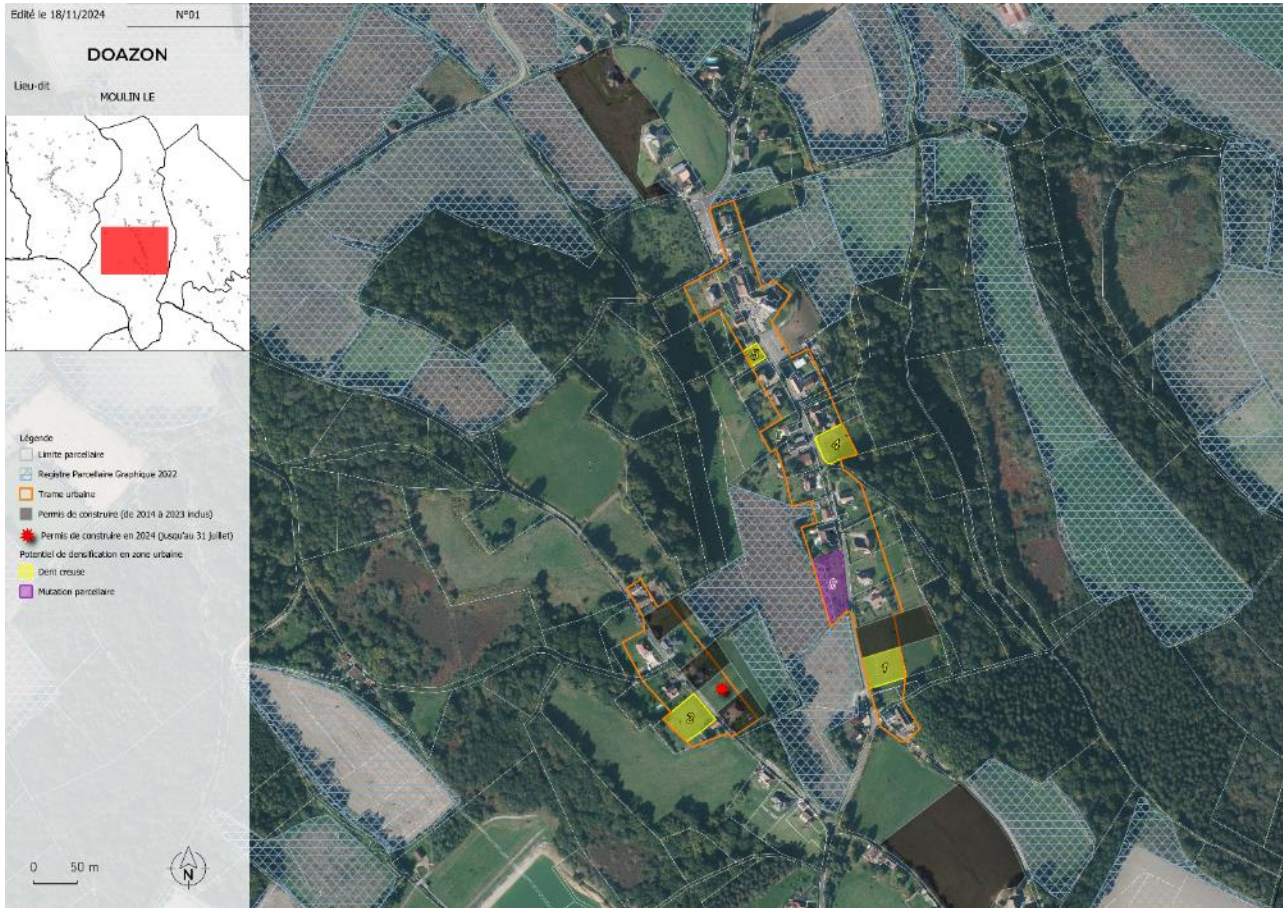




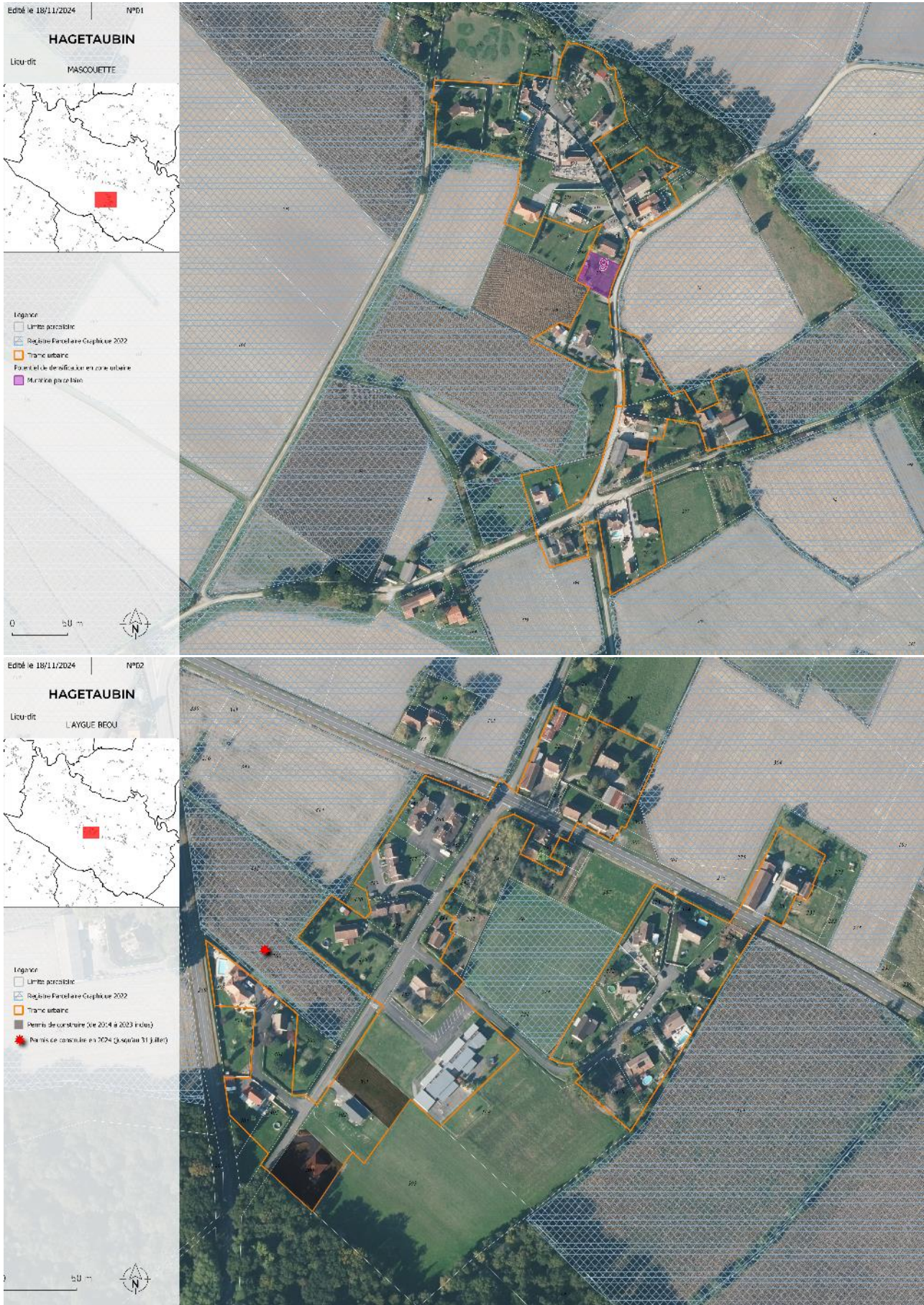


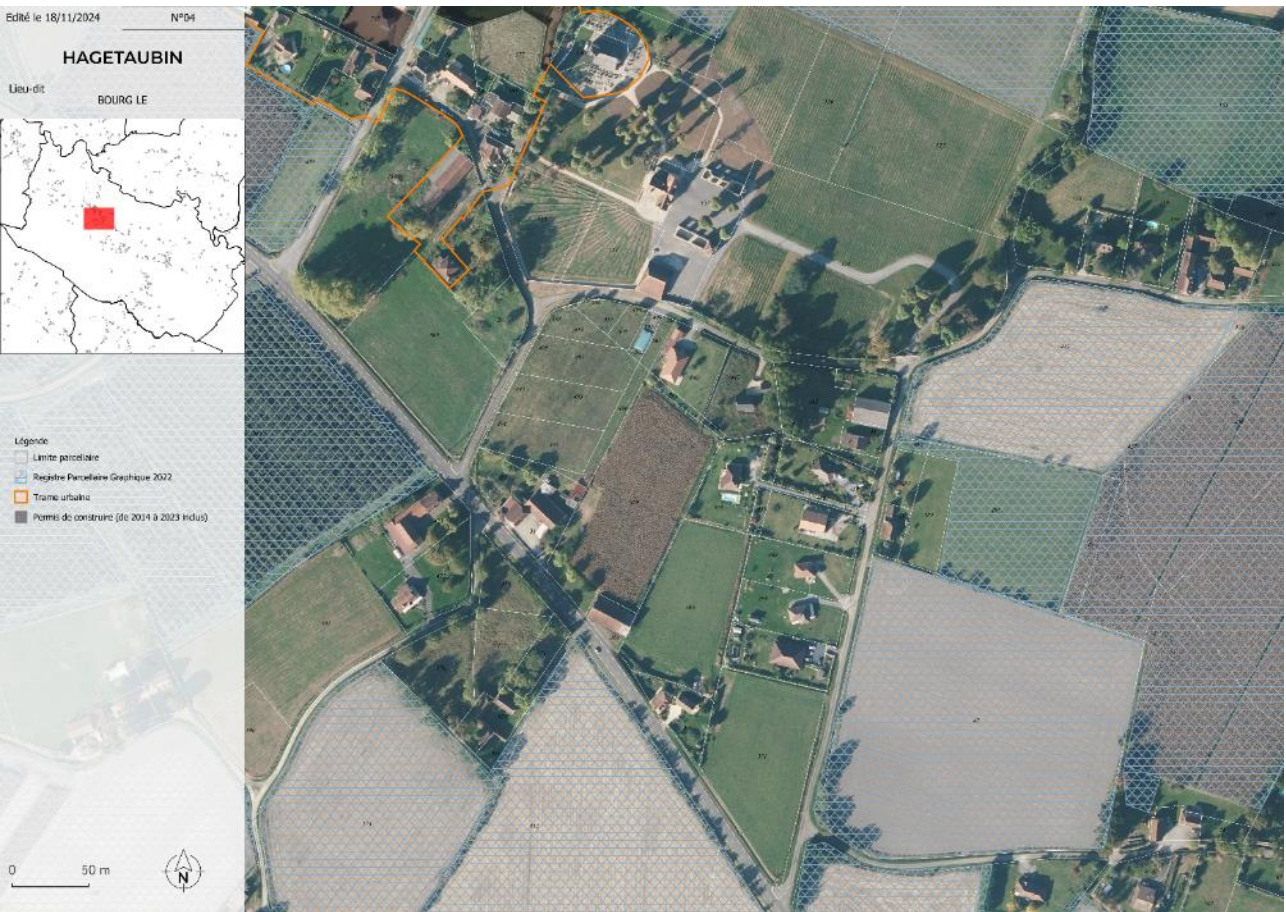
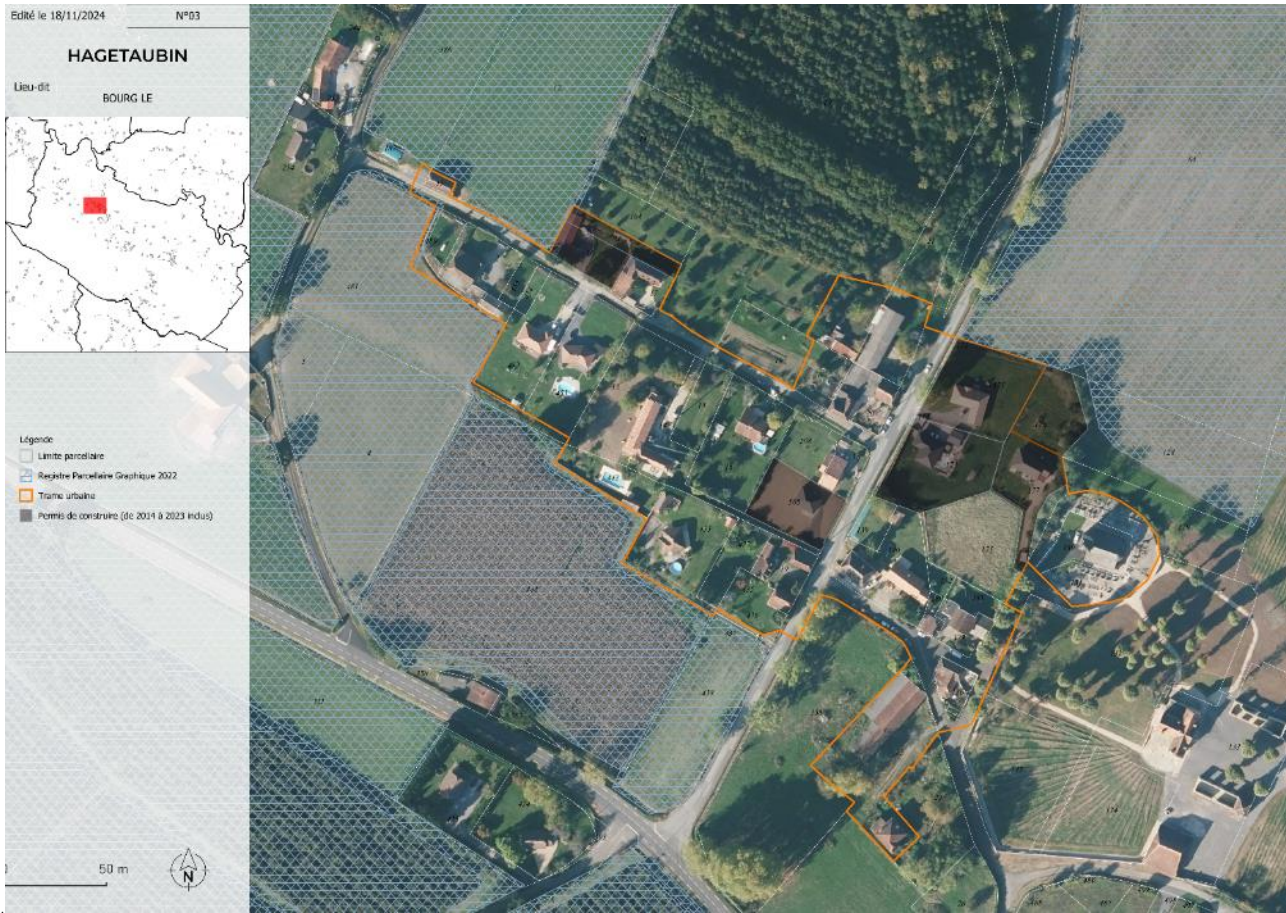


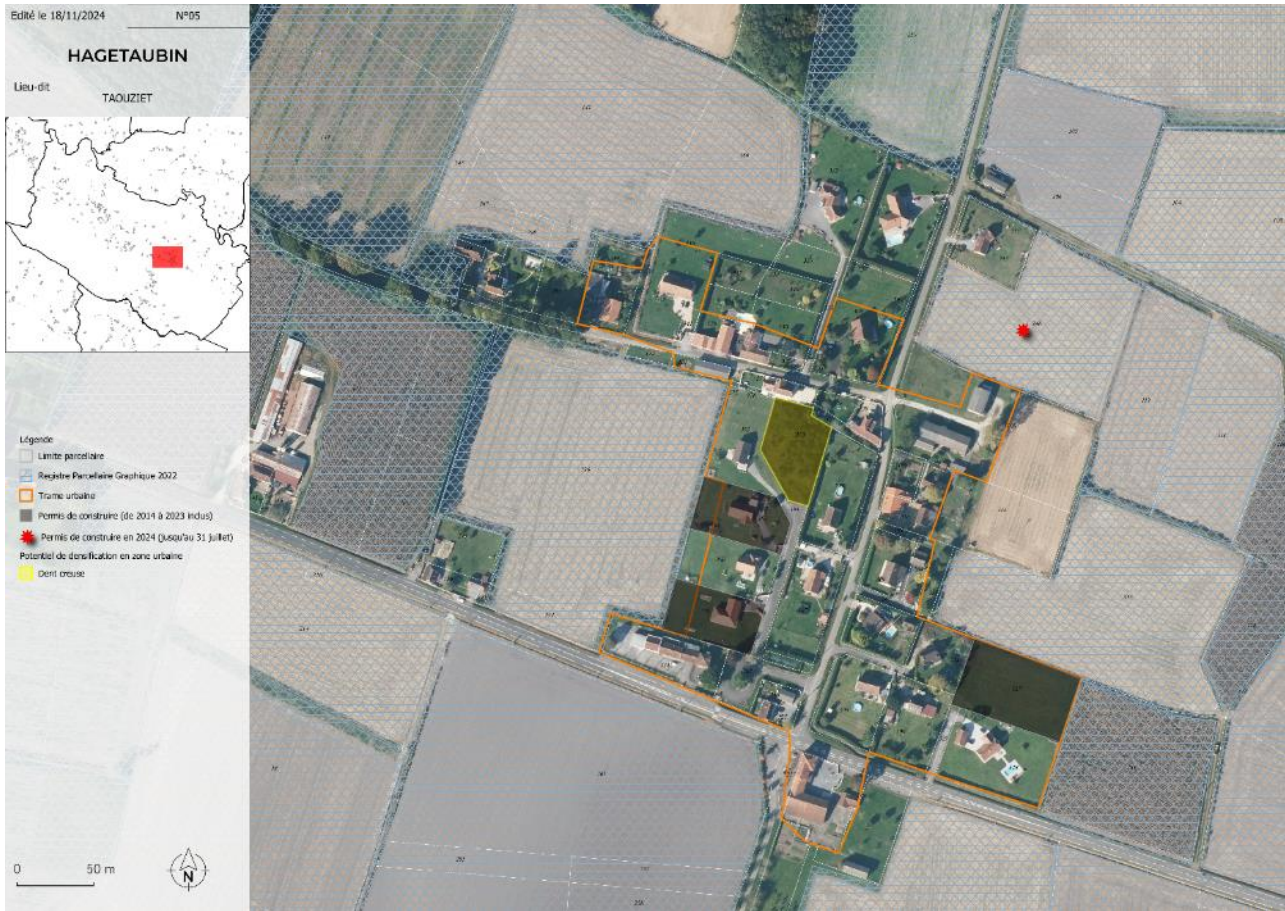




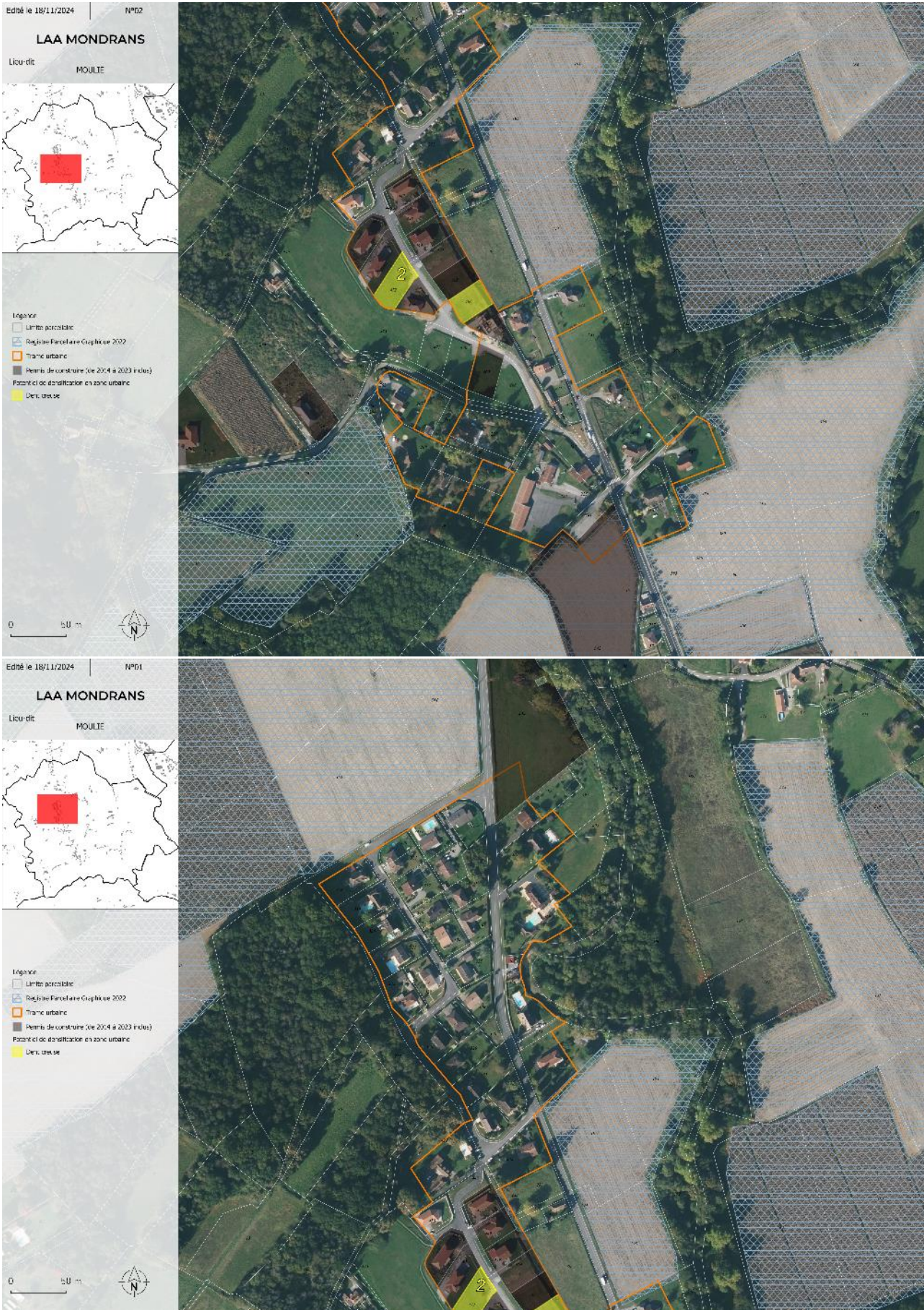
HAGETAUBIN






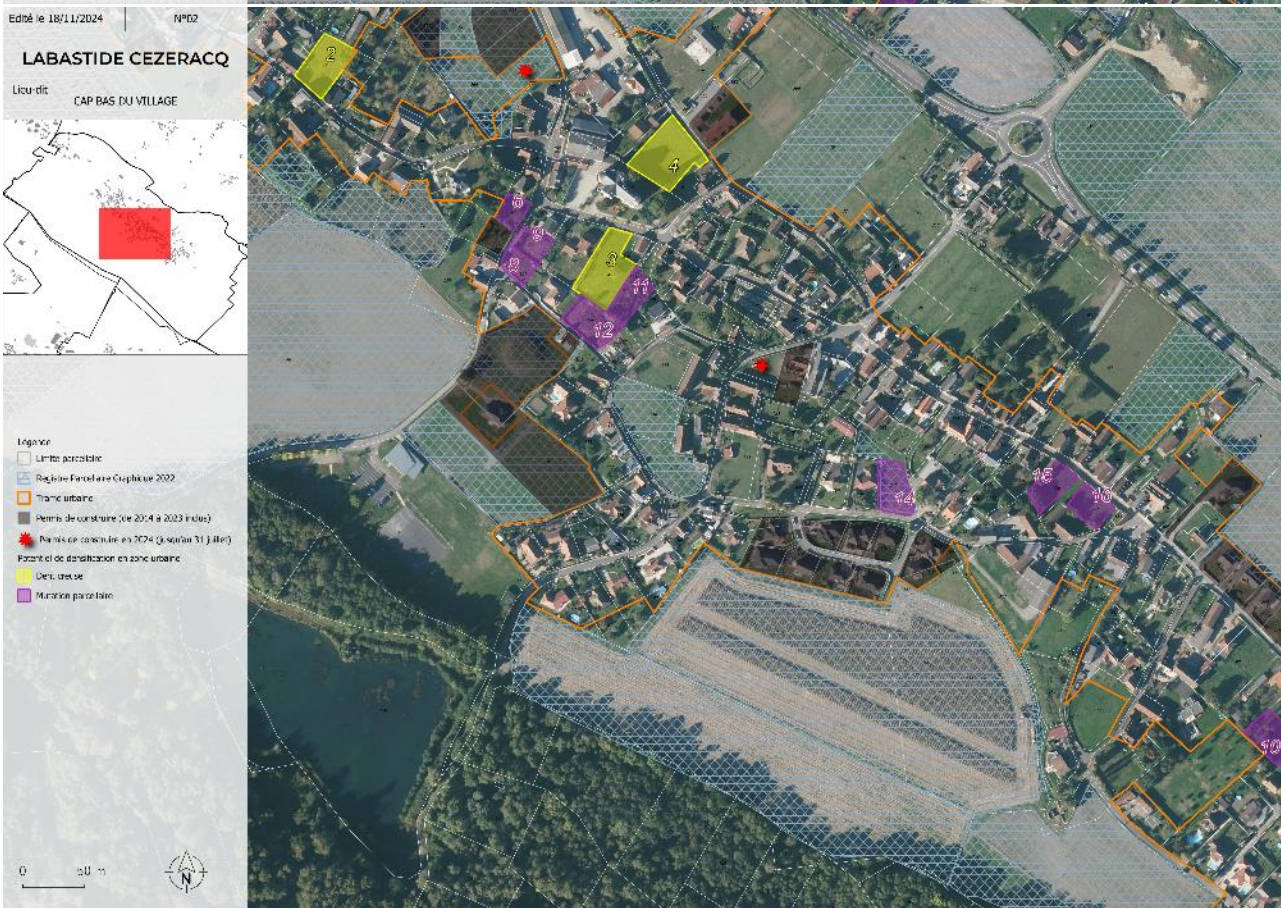


LAA-MONDRANS





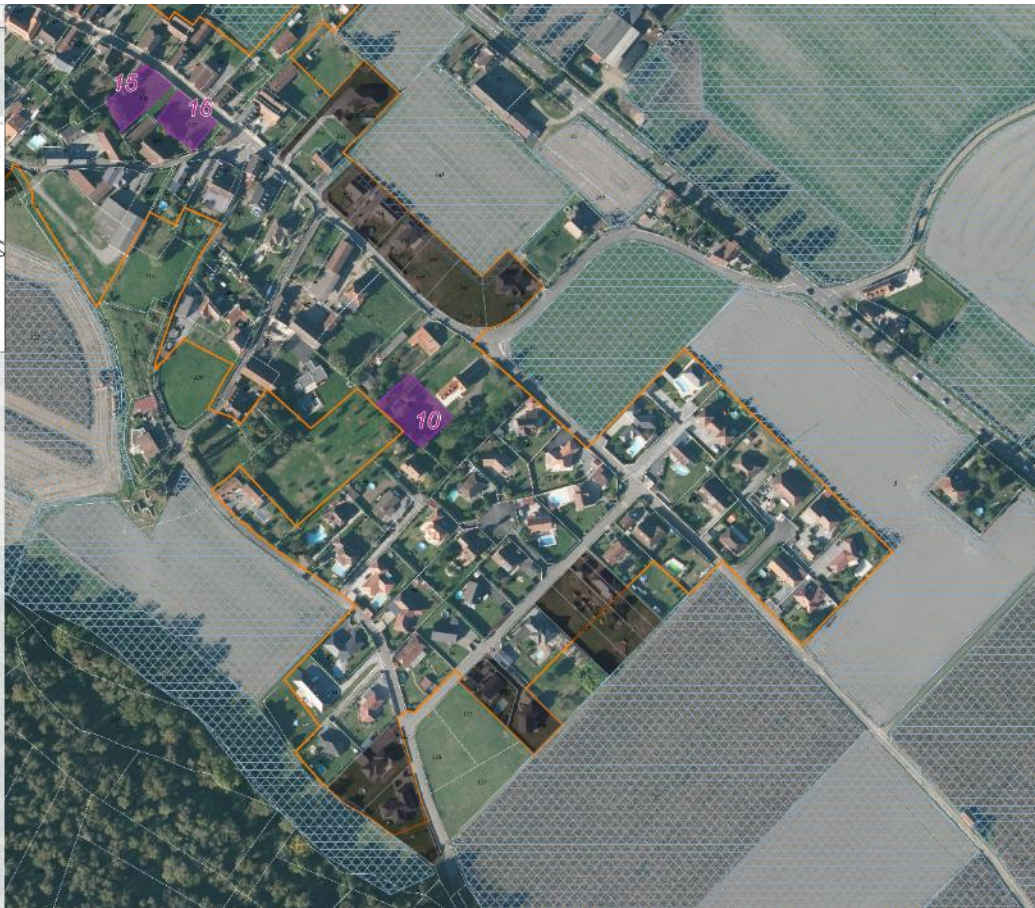
LABASTIDE-CEZERACQ



Edité le 18/11/2024 N°03

LABASTIDE CEZERACQ

Lieu-dit
SALLAIGTS DE HAUT



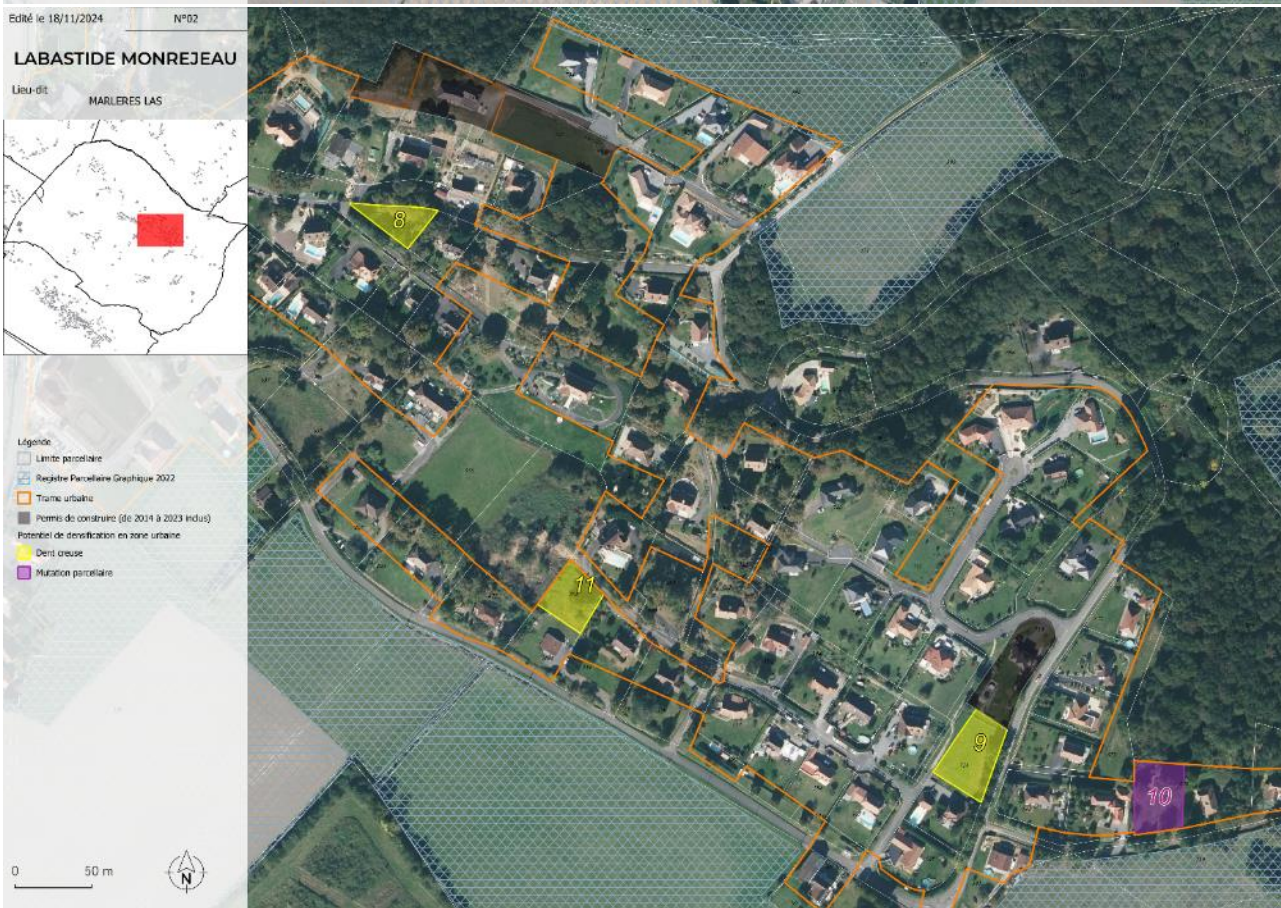
Edité le 18/11/2024 N°04

LABASTIDE CEZERACQ

Lieu-dit
POUEYS



LABASTIDE-MONREJEAU



Edité le 18/11/2024 N°03

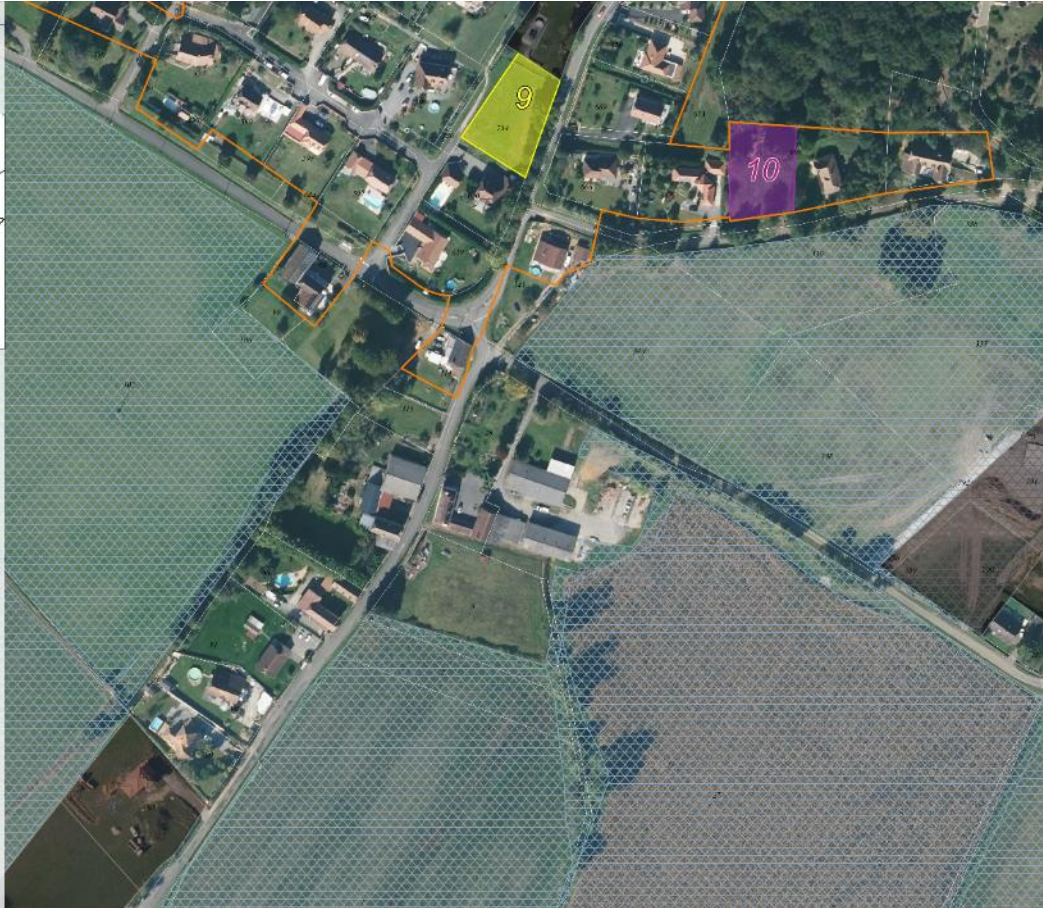
LABASTIDE MONREJEAU

Lieu-dit
MARLERES LAS

Légende

- Limite parcellaire
- Régistre Parcellaire Graphique 2022
- Trame urbaine
- Permis de construire (de 2014 à 2023 inclus)
- Potentiel de densification en zone urbaine
- Dent creuse
- Mutation parcellaire

50 m



Edité le 18/11/2024 N°04

LABASTIDE MONREJEAU

Lieu-dit
VILLAGE LE

Légende


- Limite parcellaire
- Régistre Parcellaire Graphique 2022
- Trame urbaine
- Permis de construire (de 2014 à 2023 inclus)
- Potentiel de densification en zone urbaine
- Dent creuse

50 m

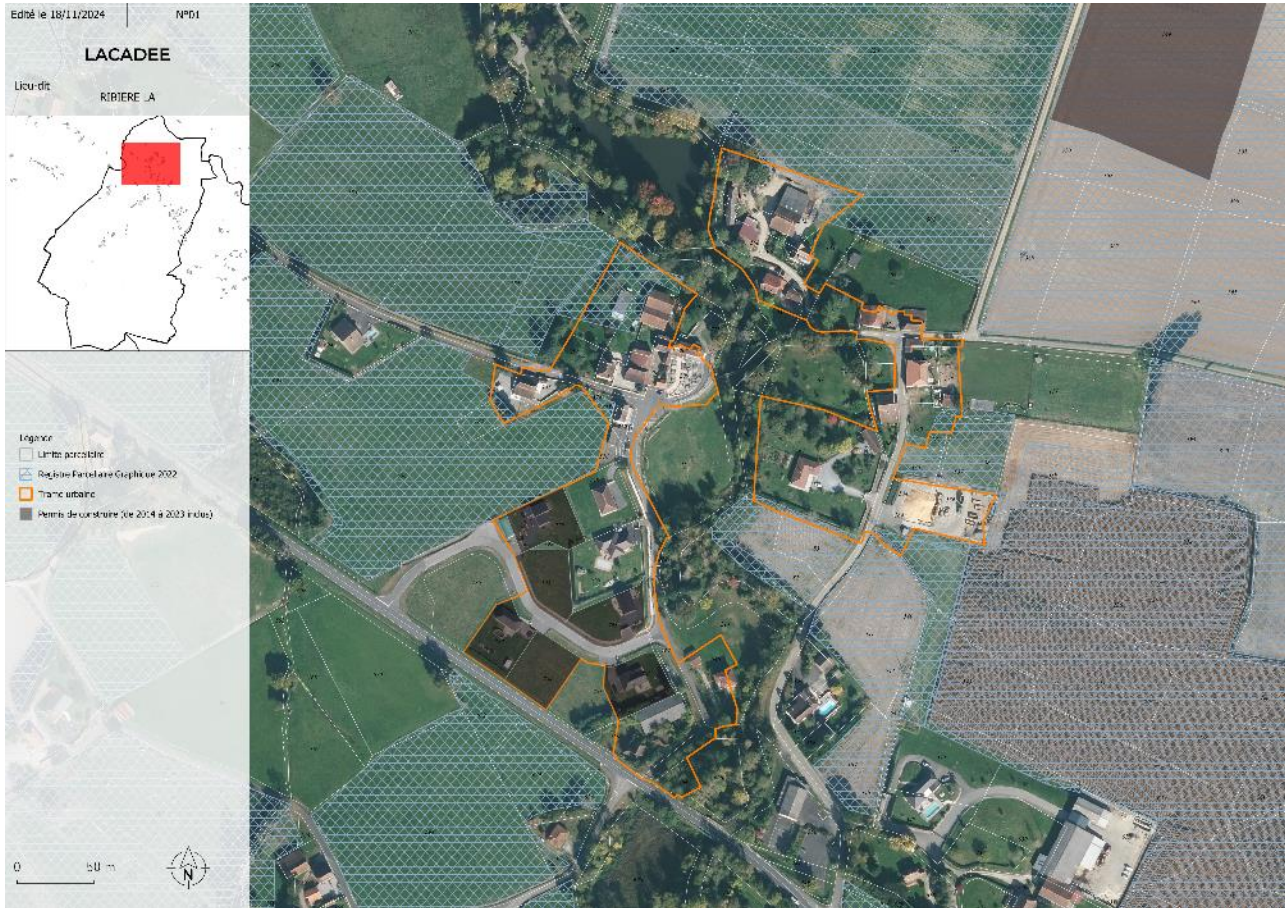


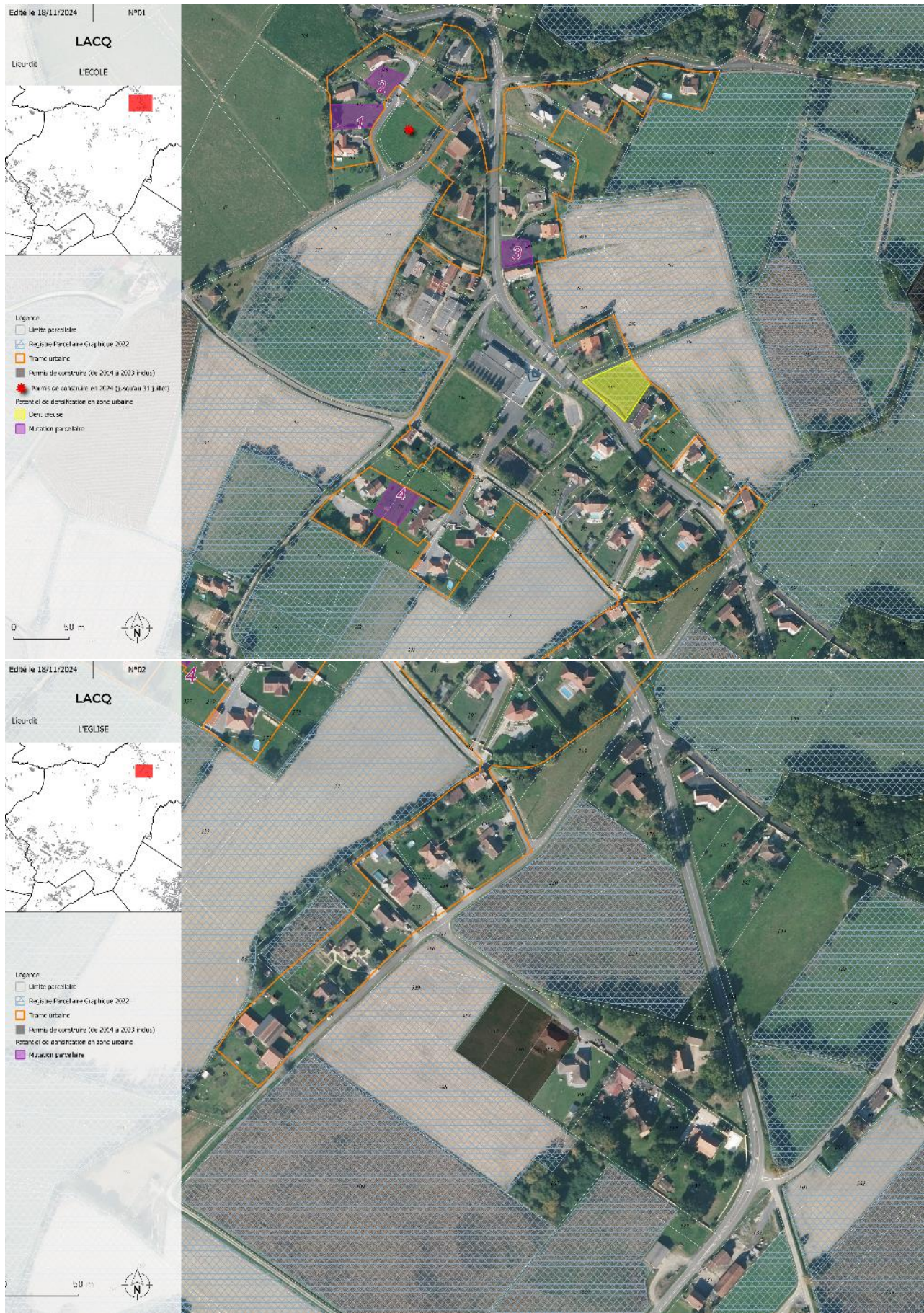


LABEYRIE









Edité le 18/11/2024 N°03

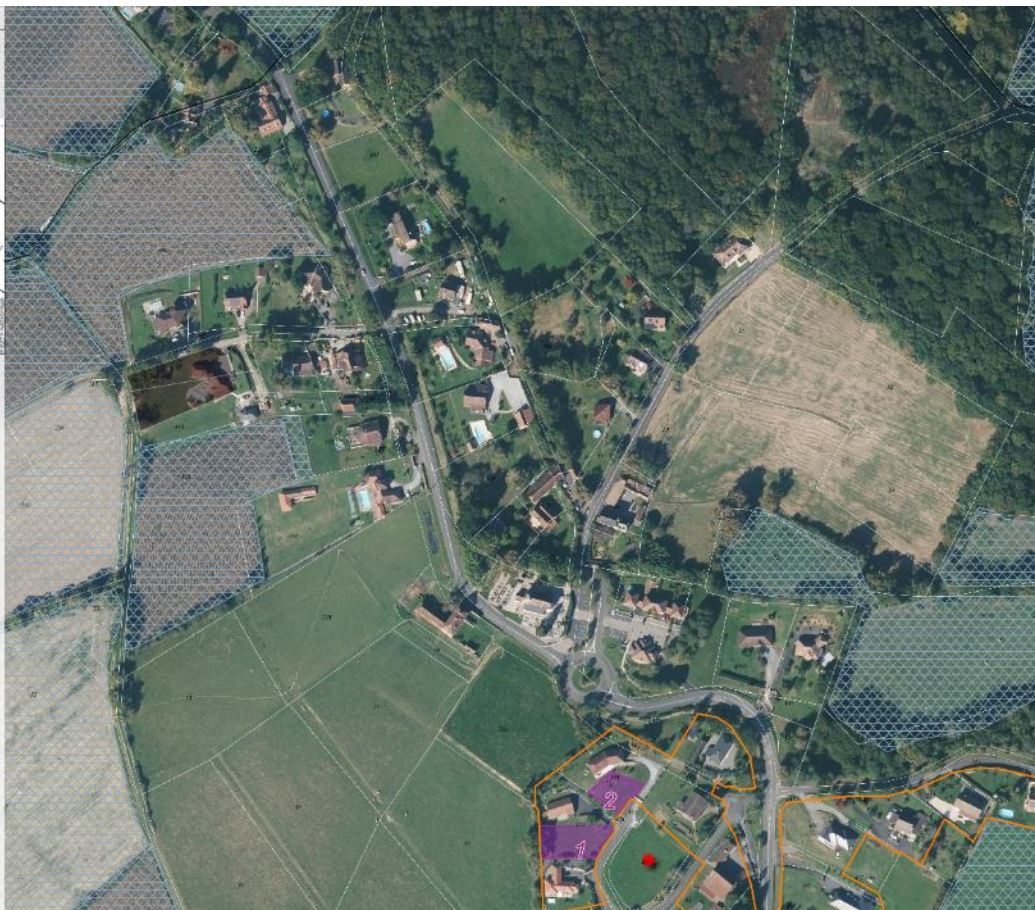
LACQ

Lieu-dit
L'ÉGLISE

Légende

- ▭ Limite parcelaire
- ▭ Régistre Parcelaire Graphique 2022
- ▭ Trame urbaine
- ▭ Permis de construire (de 2014 à 2023 inclus)
- ▭ Permis de construire en 2024 (jusqu'au 31 Juillet)
- ▭ Potentiel de densification en zone urbaine
- ▭ Mutation parcelaire

0 50 m



Edité le 18/11/2024 N°04

LACQ

Lieu-dit
LA GARE

Légende

- ▭ Limite parcelaire
- ▭ Régistre Parcelaire Graphique 2022
- ▭ Trame urbaine
- ▭ Limite des plateformes industrielles
- ▭ Permis de construire (de 2014 à 2023 inclus)

0 50 m



Edité le 18/11/2024 N°05

LACQ

Lieu-dit
POEY

Légende

- Limite parcellaire
- Régistre Parcelaire Graphique 2022
- Trame urbaine
- Limite des plateformes industrielles
- Permis de construire (de 2014 à 2023 inclus)

0 50 m



Edité le 18/11/2024 N°06

LACQ

Lieu-dit
LUSINE

Légende

- Limite parcellaire
- Régistre Parcelaire Graphique 2022
- Trame urbaine
- Limite des plateformes industrielles
- Permis de construire (de 2014 à 2023 inclus)
- Permis de construire en 2024 (jusqu'au 31 juillet)
- Potentiel de densification en zone urbaine
- Dent creusé
- Mutation parcelaire

0 50 m



Edité le 18/11/2024 N°14

LACQ

Lieu-dit
BIALE

Légende

- Limite parcelaire
- Registre Parcelaire Graphique 2022
- Trame urbaine
- Potentiels de construction (de 2014 à 2023 inclus)
- Potentiels de densification en zone urbaine
- Derni creuse
- Mutation parcelaire

0 50 m



Edité le 18/11/2024 N°15

LACQ

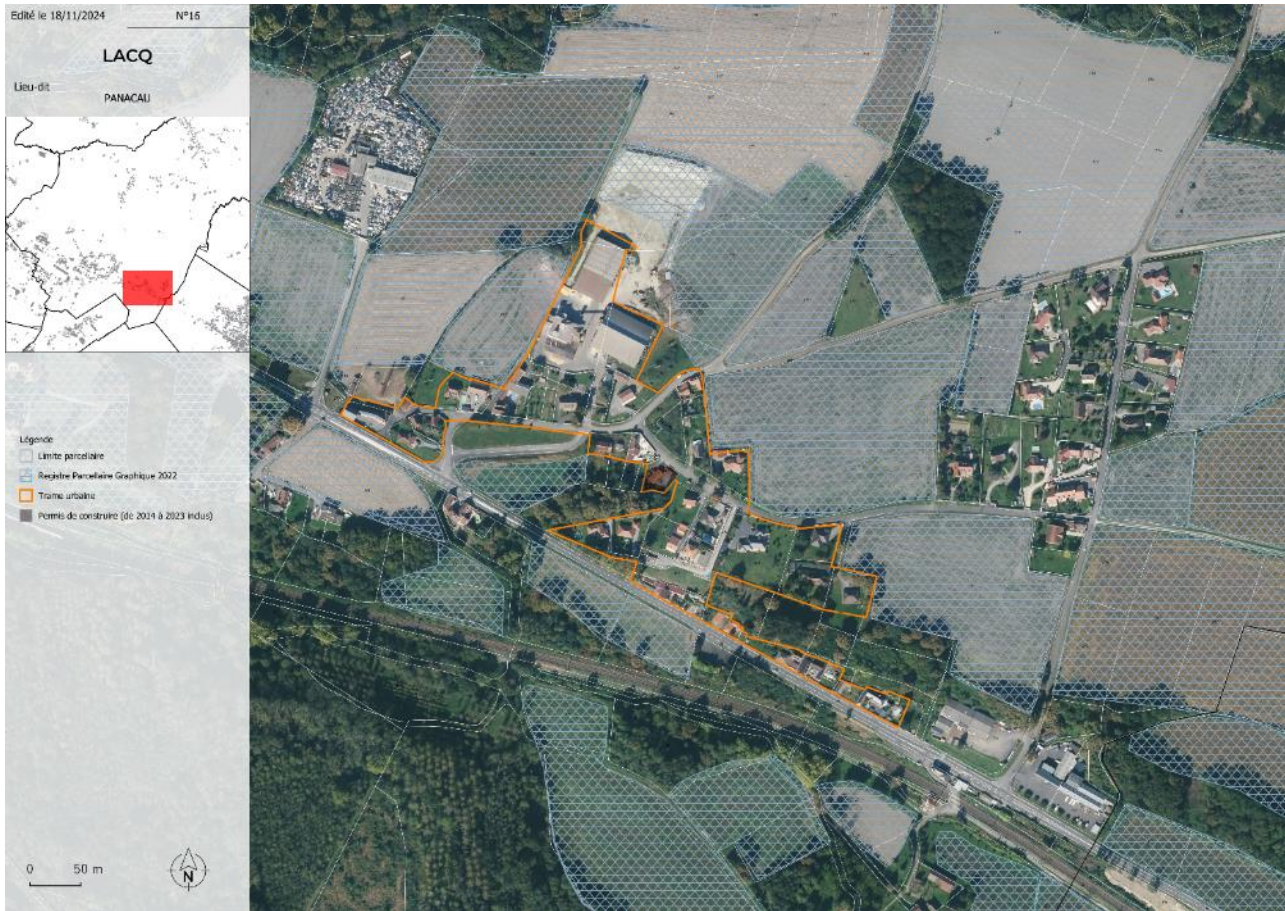
Lieu-dit
BIALE

Légende

- Limite parcelaire
- Registre Parcelaire Graphique 2022
- Trame urbaine
- Limite des plateformes industrielles
- Potentiels de construction (de 2014 à 2023 inclus)
- Potentiels de densification en zone urbaine
- Mutation parcelaire

0 50 m







Edité le 18/11/2024 N°03

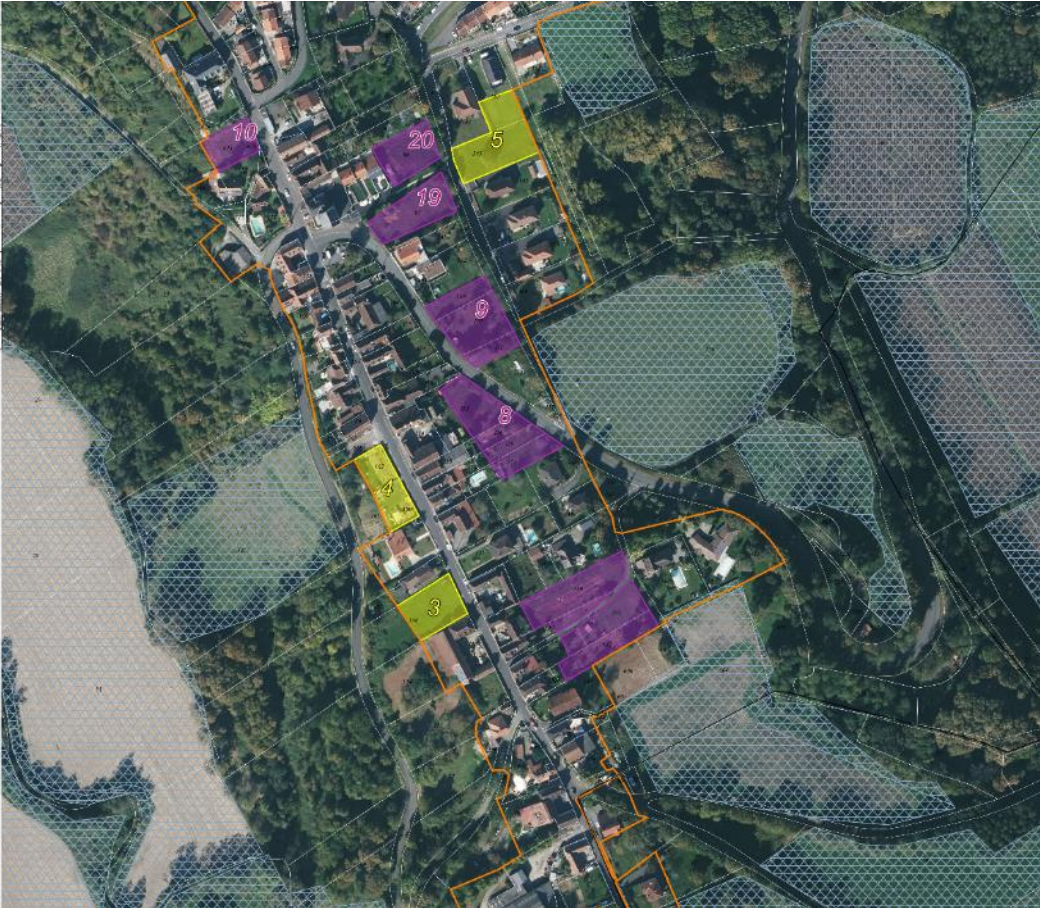
LAGOR

Lieu-dit
VERSANT CITE

Légende

- Limite parcelaire
- Registre Parcelaire Graphique 2022
- Trame urbaine
- Potential de densification en zone urbaine
- Dens croisée
- Mutation parcelaire

0 50 m



Edité le 18/11/2024 N°04

LAGOR

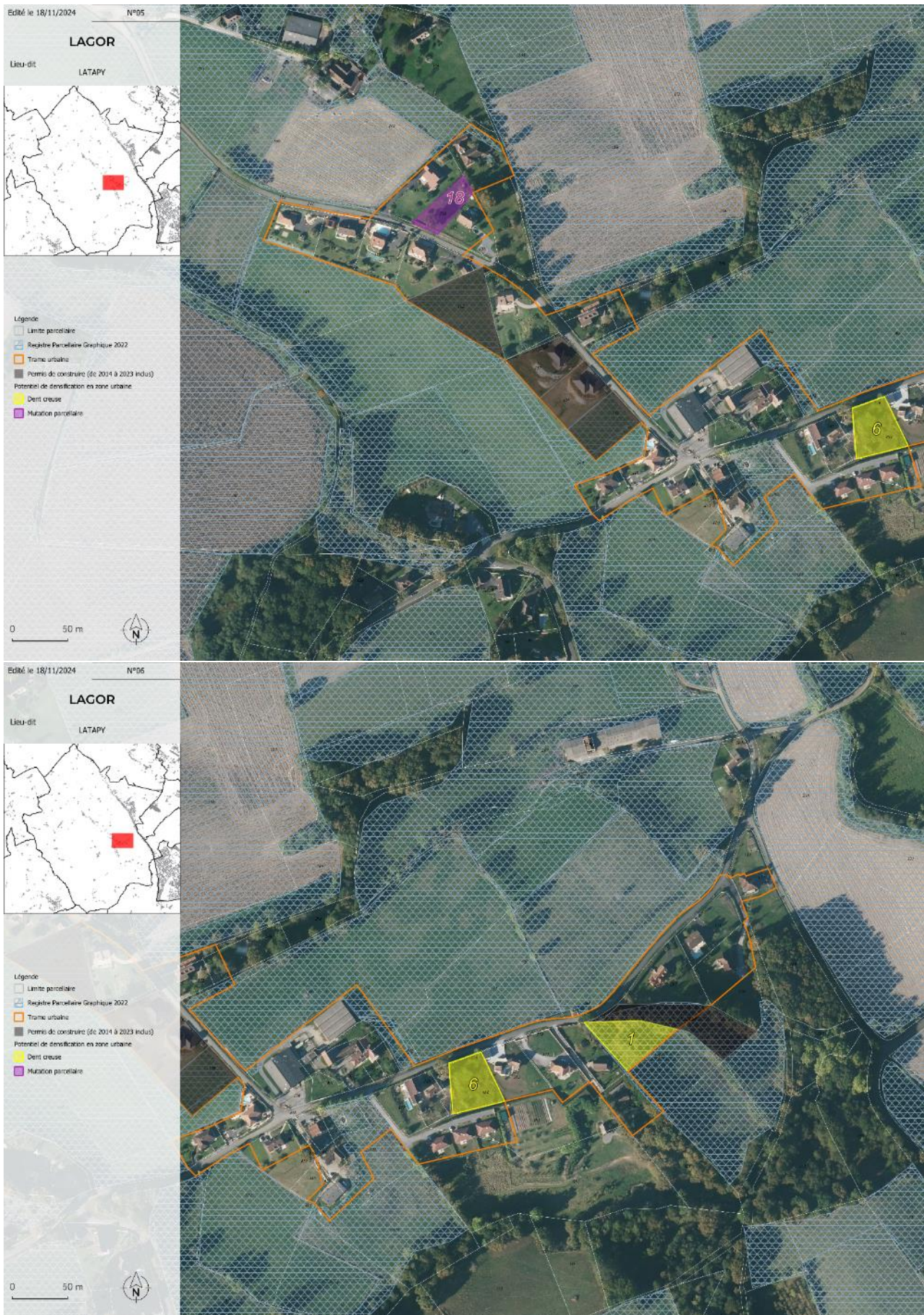
Lieu-dit
LAVIGNOTTE

Légende

- Limite parcelaire
- Registre Parcelaire Graphique 2022
- Trame urbaine
- Potential de densification en zone urbaine
- Mutation parcelaire

0 50 m





Edité le 18/11/2024 N°07

LAGOR

Lieu-dit : BACHARD

Légende

- Limite parcellaire
- Registre Parcellaire Graphique 2022
- Trame urbaine
- Potentiels de construction (de 2014 à 2023 inclus)
- Potential de densification en zone urbaine
- Derni creuse
- Mutation parcellaire

0 50 m



Edité le 18/11/2024 N°08

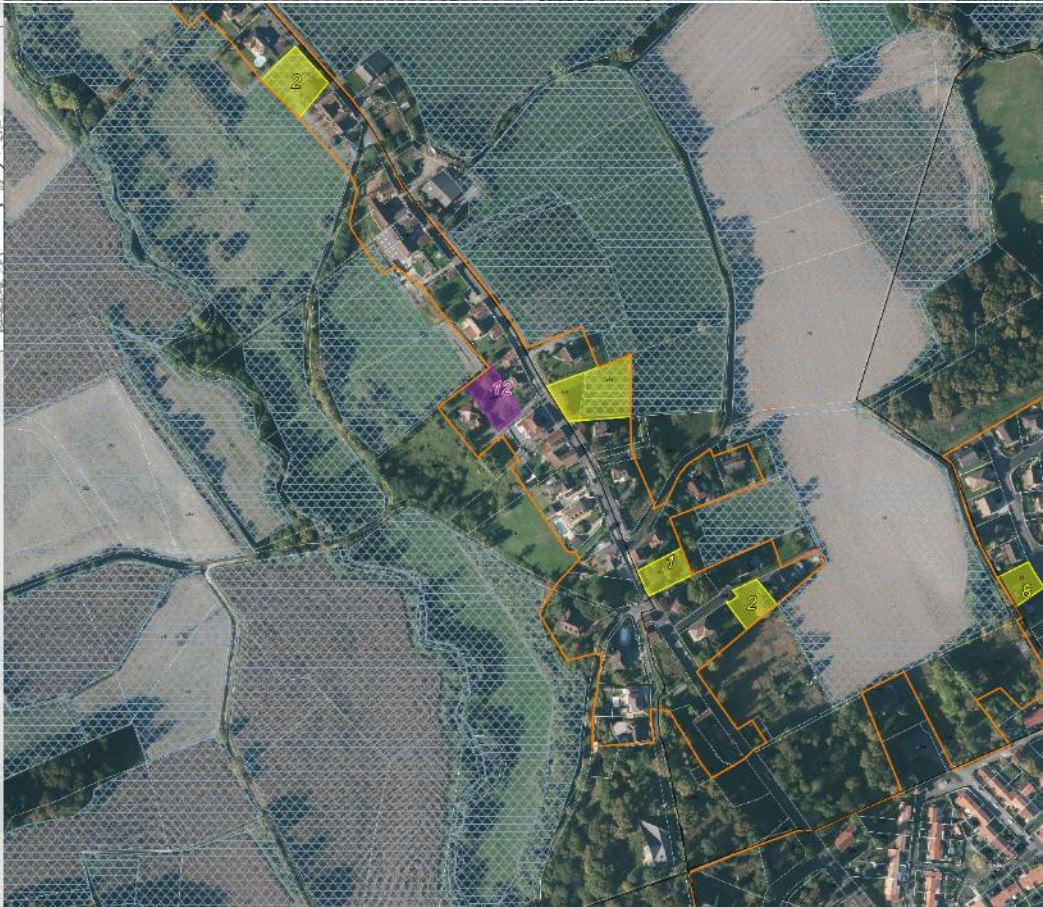
LAGOR

Lieu-dit : LASSERE

Légende

- Limite parcellaire
- Registre Parcellaire Graphique 2022
- Trame urbaine
- Potentiels de construction (de 2014 à 2023 inclus)
- Potential de densification en zone urbaine
- Derni creuse
- Mutation parcellaire

0 50 m



Edité le 18/11/2024 N°09

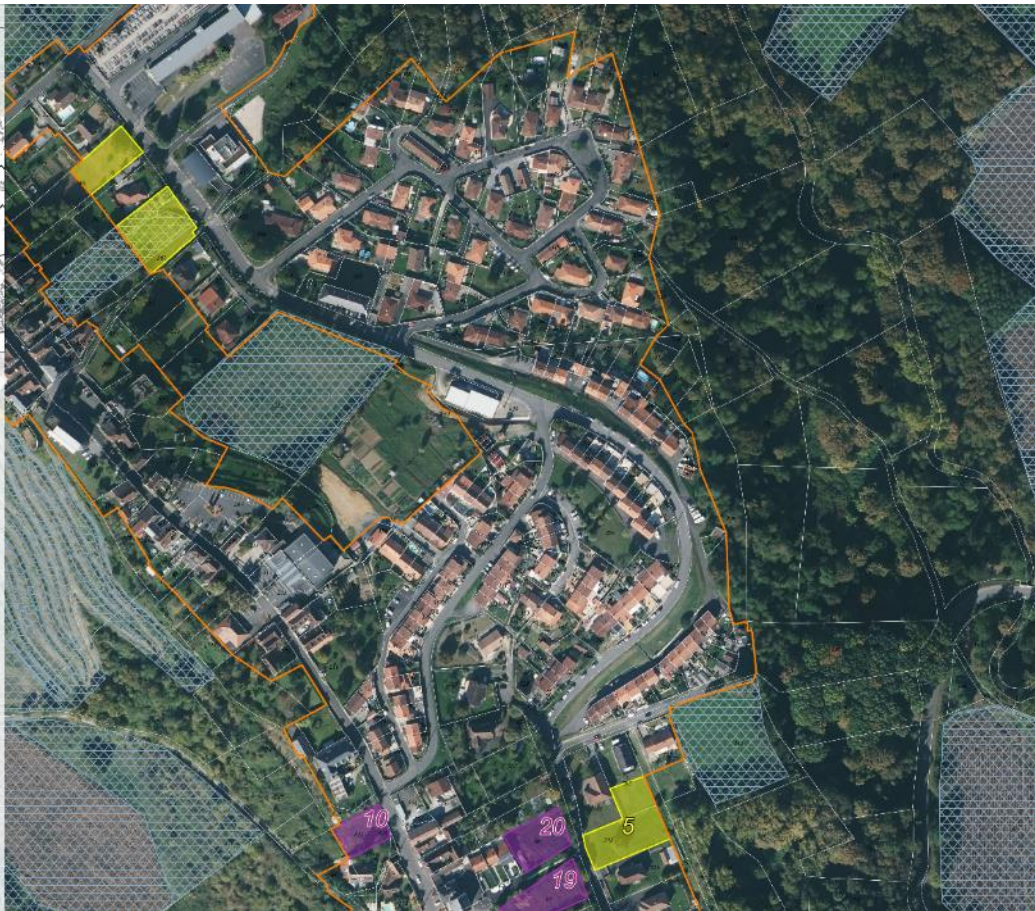
LAGOR

Lieu-dit
PHENIX CITE

Légende

- Limite parcellaire
- Registre Parcelaire Graphique 2022
- Trame urbaine
- Potential de densification en zone urbaine
- Droit creuse
- Mutation parcellaire

0 50 m



Edité le 18/11/2024 N°10

LAGOR

Lieu-dit
BOUSQUET

Légende

- Limite parcellaire
- Registre Parcelaire Graphique 2022
- Trame urbaine
- Potential de construction (de 2014 à 2023 inclus)
- Potential de densification en zone urbaine
- Droit creuse
- Mutation parcellaire

0 50 m



LAHOURCADE



Edité le 18/11/2024 N°03

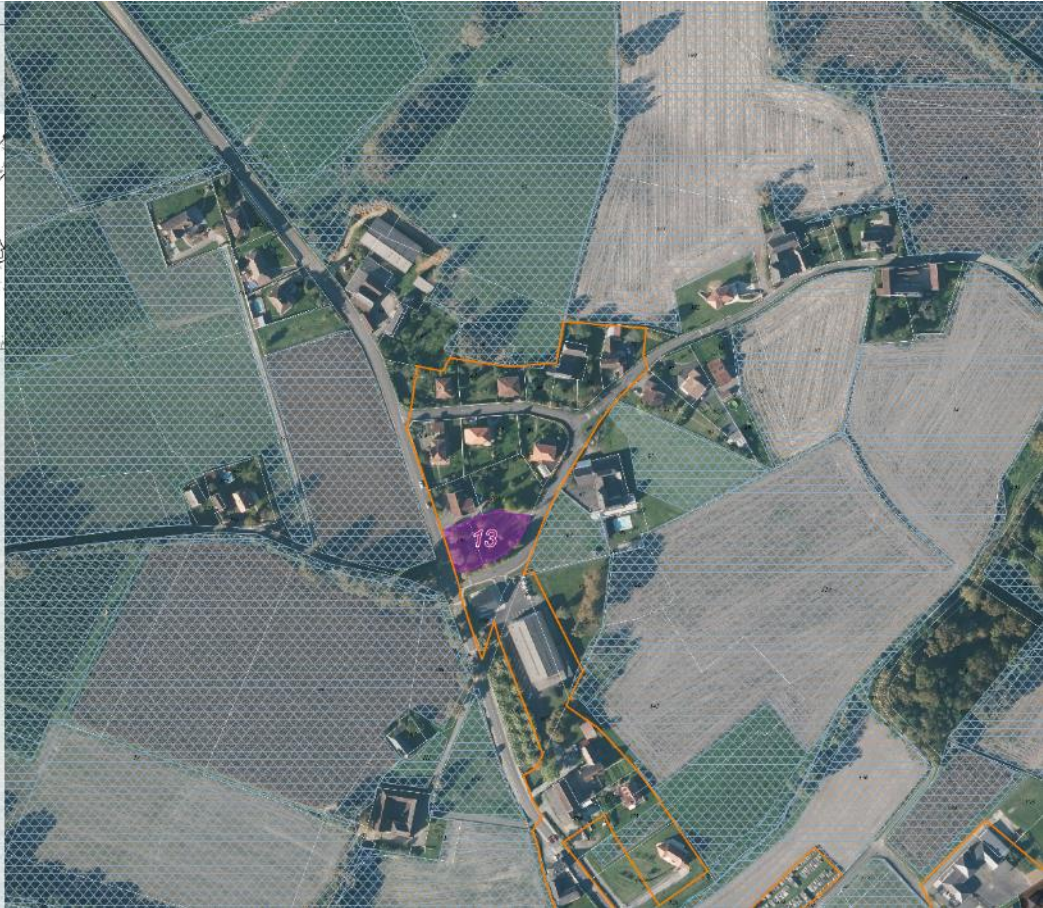
LAHOURCADE

Lieu-dit : BOURG LE

Légende

- Limite parcellaire
- Registre Parcellaire Graphique 2022
- Trame urbaine
- Potentiels de construction (de 2014 à 2023 inclus)
- Potentiels de densification en zone urbaine
- Mutation parcellaire

0 50 m



Edité le 18/11/2024 N°04

LAHOURCADE

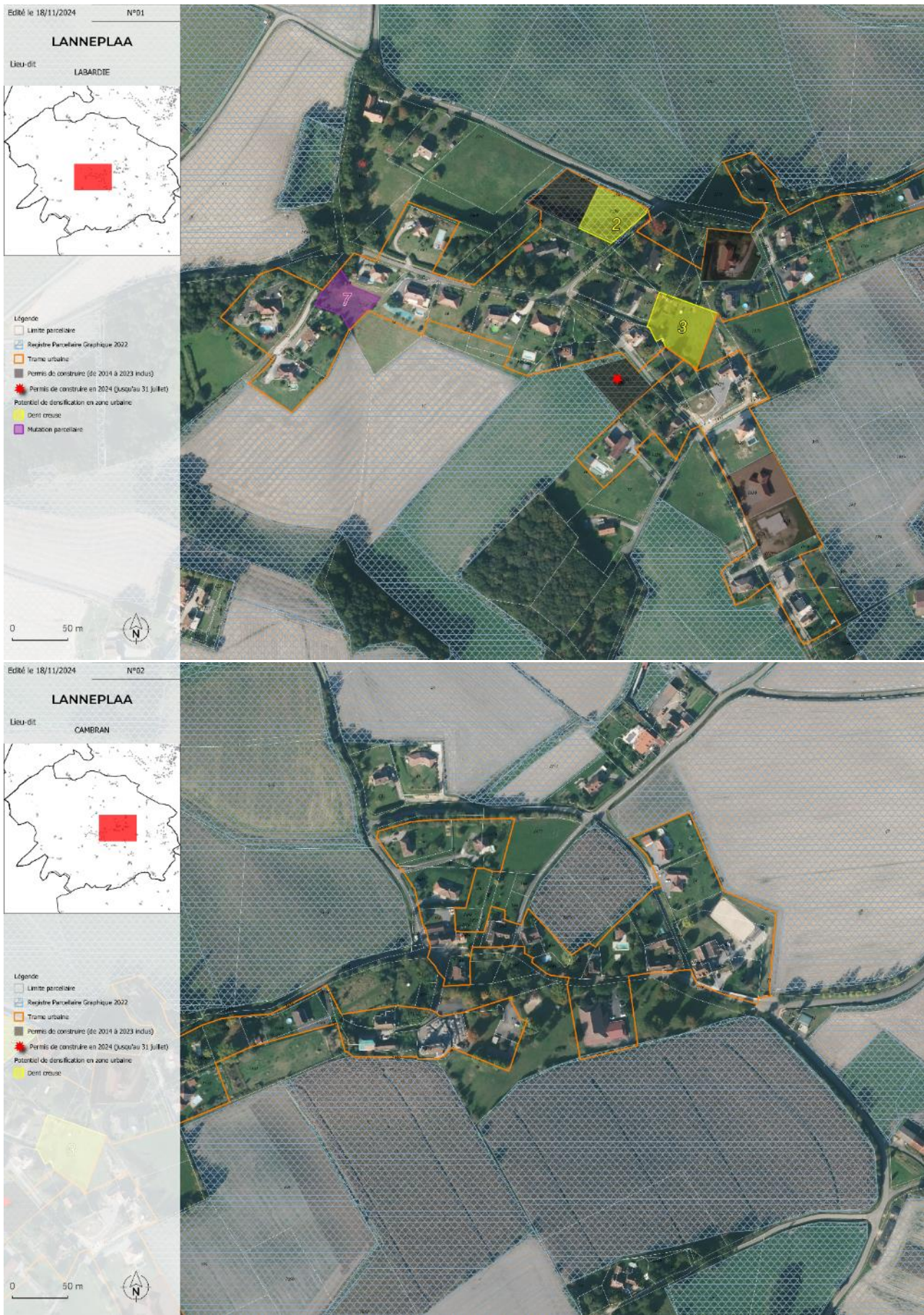
Lieu-dit : LOU PALOUME

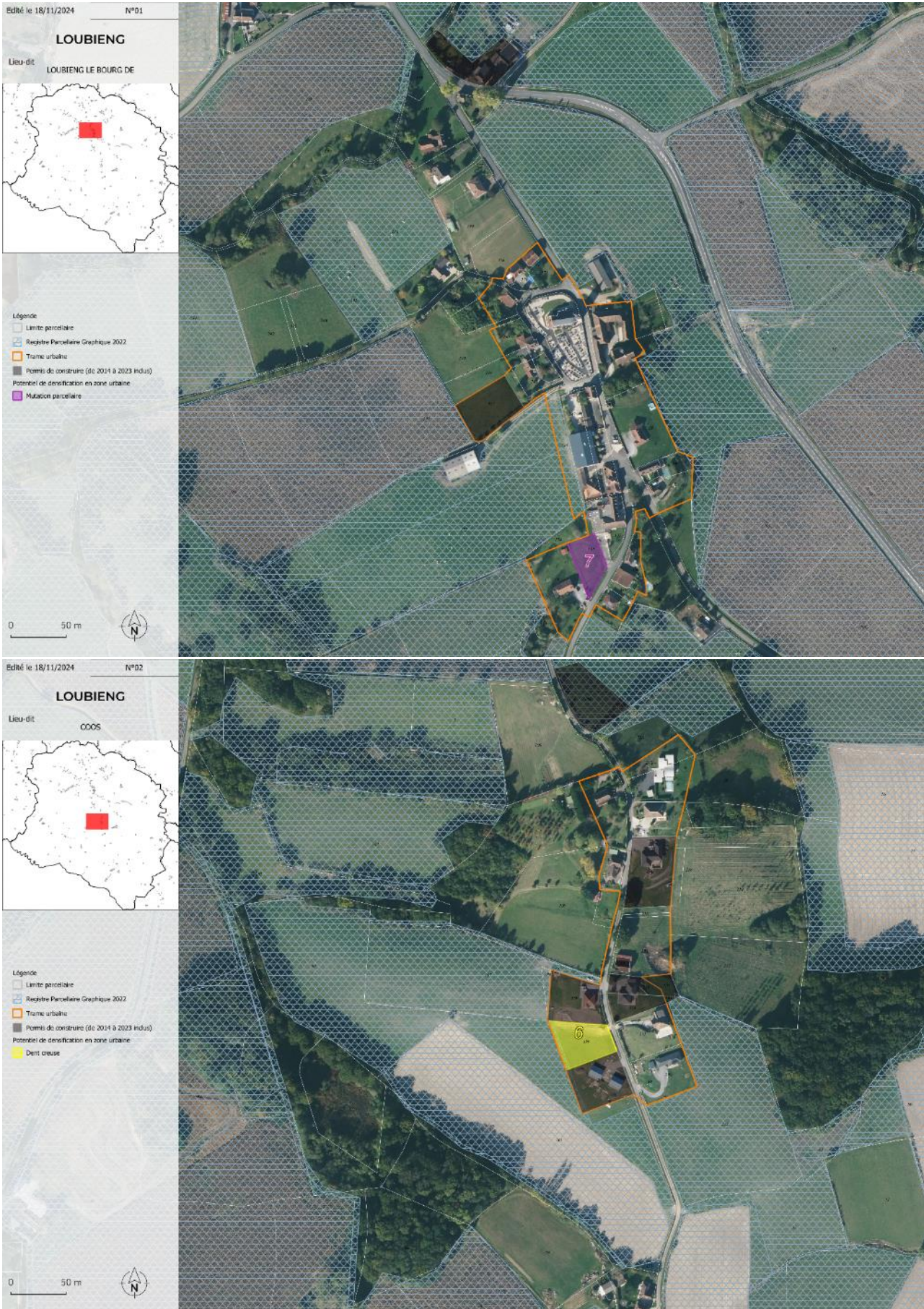
Légende

- Limite parcellaire
- Registre Parcellaire Graphique 2022
- Trame urbaine
- Potentiels de construction (de 2014 à 2023 inclus)
- Potentiels de densification en zone urbaine
- Mutation parcellaire

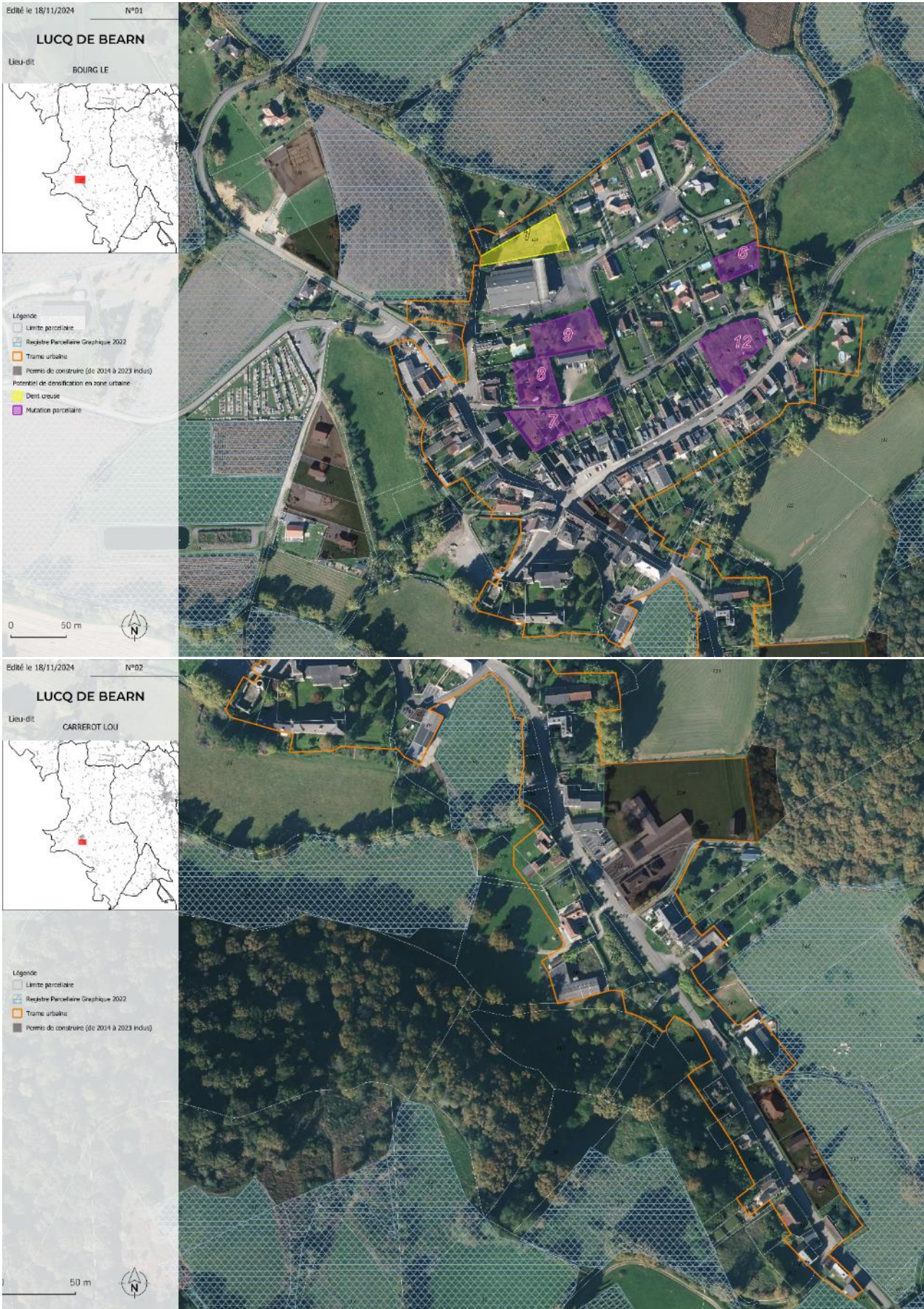
0 50 m

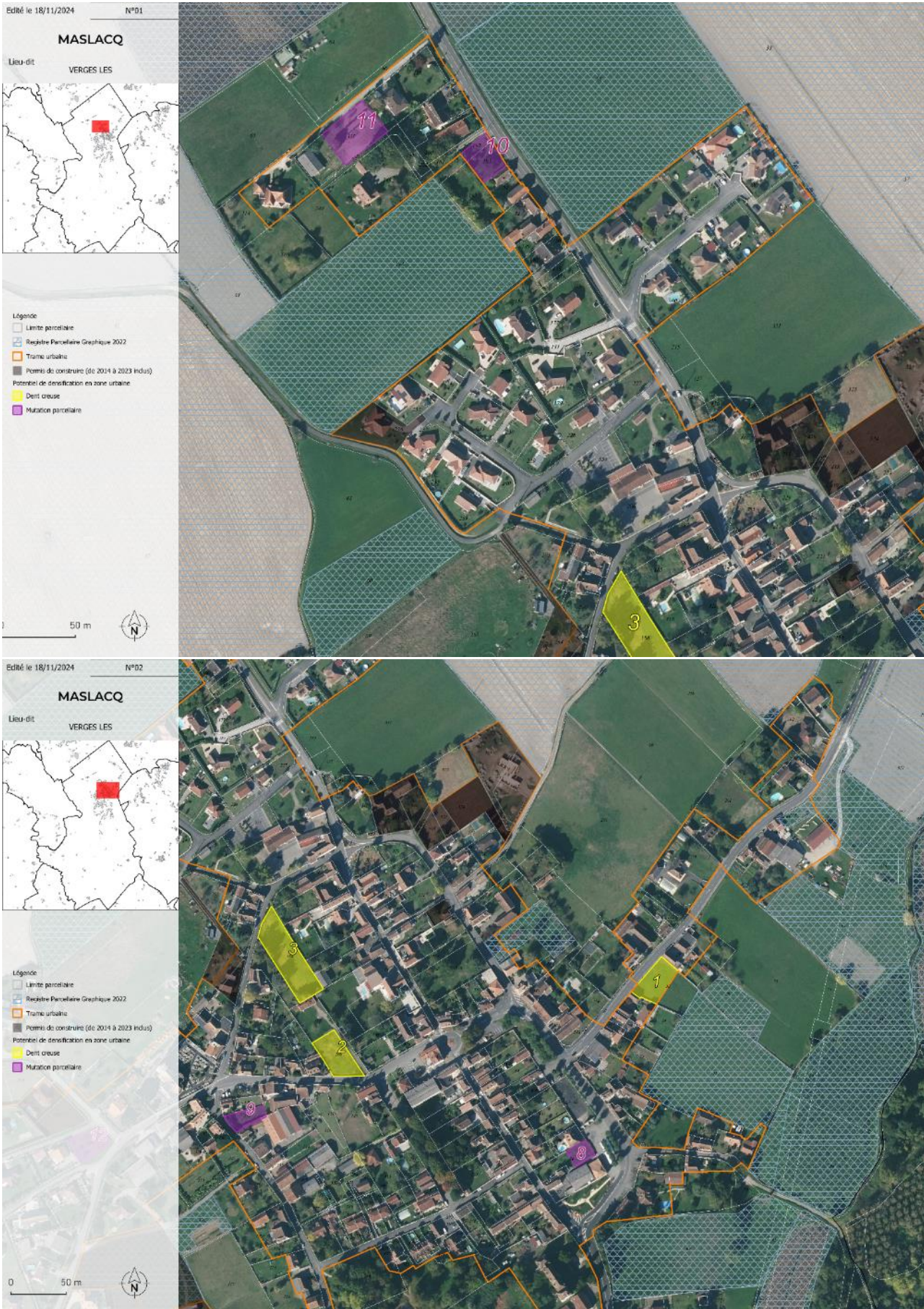






LUCQ-DE-BEARN





Edité le 18/11/2024 N°03

MASLACQ

Lieu-dit
VERGES LES

Légende

- Limite parcellaire
- Registre Parcellaire Graphique 2022
- Trame urbaine
- Potentiels de construction (de 2014 à 2023 inclus)
- Potentiels de densification en zone urbaine
- Derris creuse
- Mutation parcellaire

0 50 m



Edité le 18/11/2024 N°04

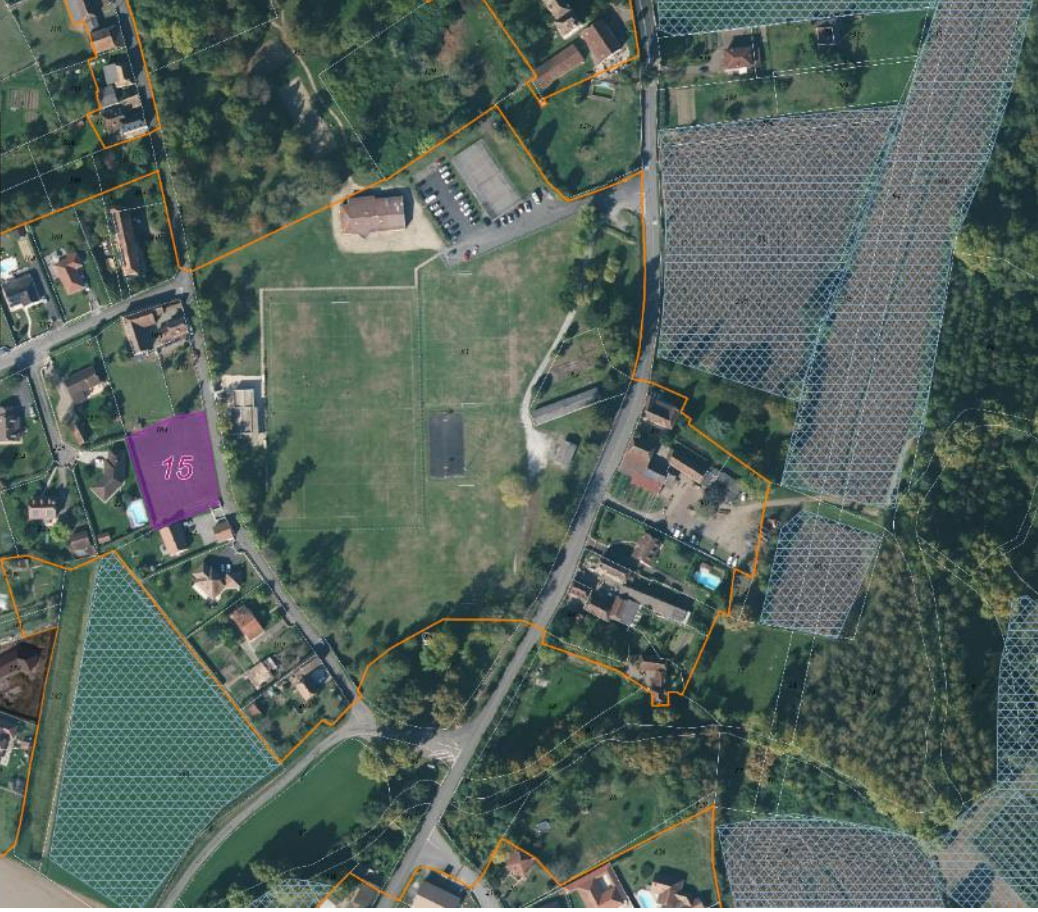
MASLACQ

Lieu-dit
VERGES LES

Légende

- Limite parcellaire
- Registre Parcellaire Graphique 2022
- Trame urbaine
- Potentiels de construction (de 2014 à 2023 inclus)
- Potentiels de densification en zone urbaine
- Mutation parcellaire

50 m



Edité le 18/11/2024 N°05

MASLACQ

Lieu-dit
VERGES LES

Légende

- Limite parcellaire
- Registre Parcellaire Graphique 2022
- Trame urbaine
- Potentiels de construction (de 2014 à 2023 inclus)
- Potentiels de densification en zone urbaine
- Mutation parcellaire

50 m



Edité le 18/11/2024 N°06

MASLACQ

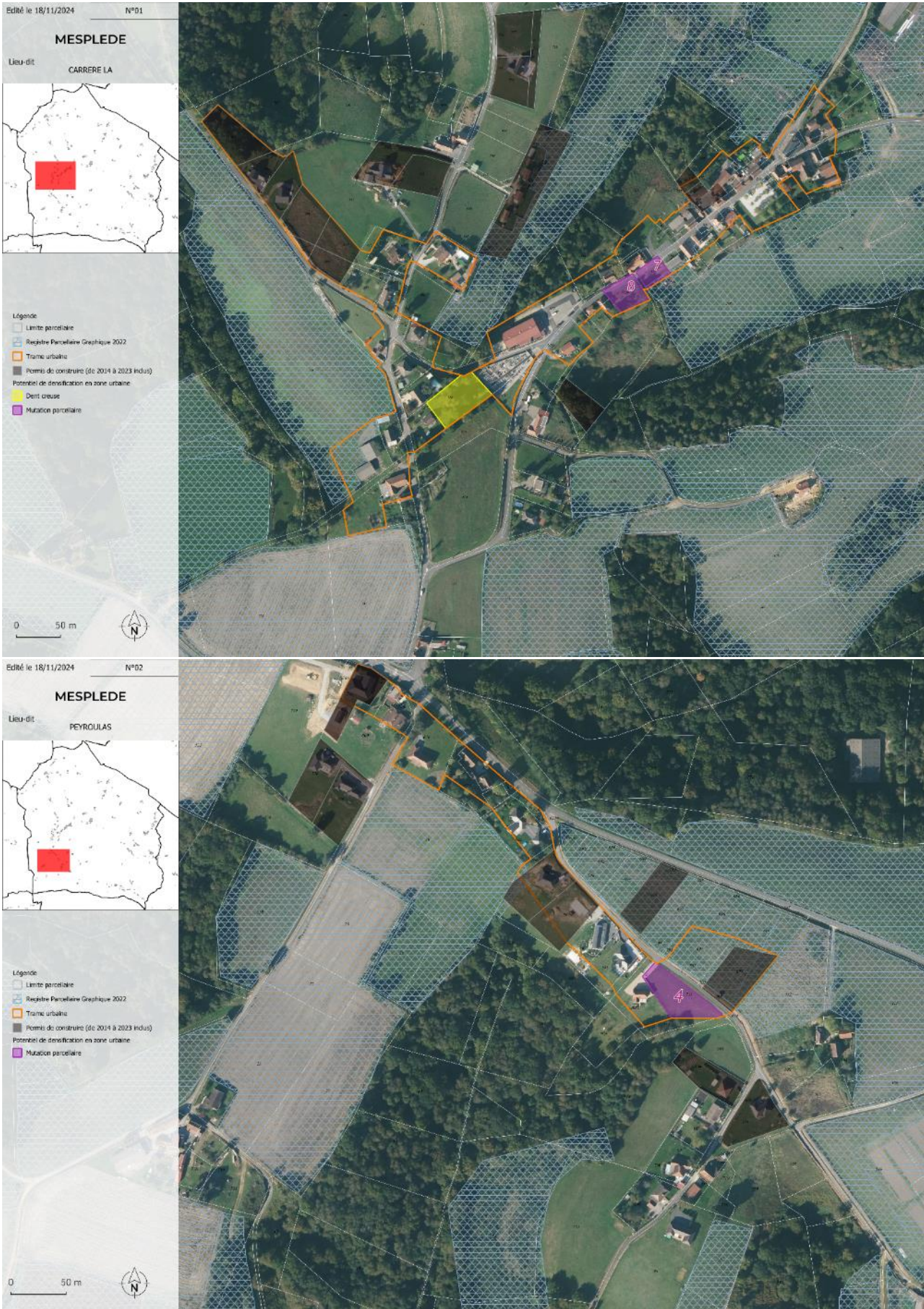
Lieu-dit
VERGES LES

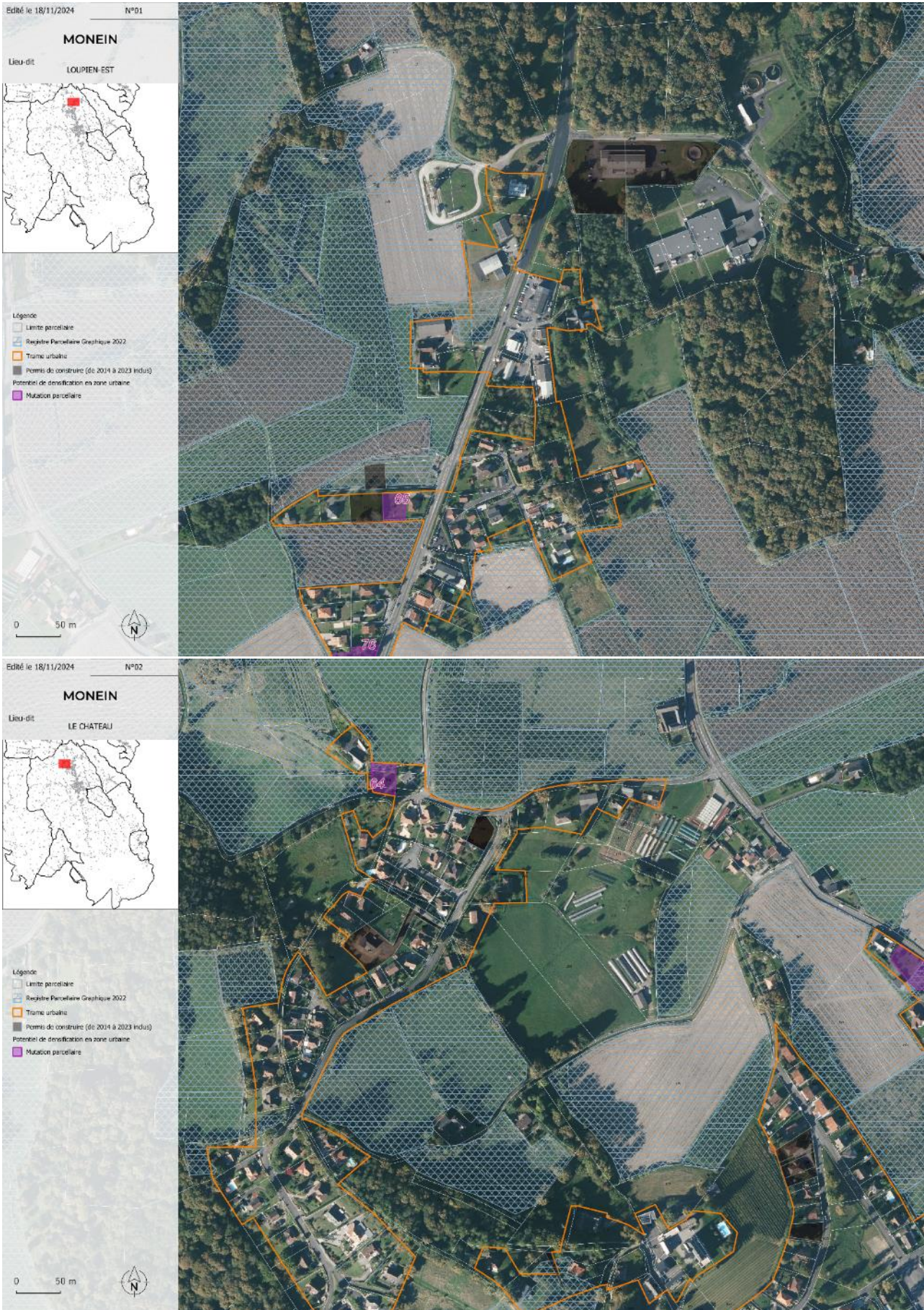
Légende

- Limite parcellaire
- Registre Parcellaire Graphique 2022
- Trame urbaine
- Potentiels de construction (de 2014 à 2023 inclus)

50 m







Edité le 18/11/2024 N°03

MONEIN

Lieu-dit
ECOLE DE LOUPIEN



Légende


- Limite parcellaire
- Registre Parcellaire Graphique 2022
- Trame urbaine
- Potentiels de construction (de 2014 à 2023 inclus)
- Potential de densification en zone urbaine
- Mutation parcelaire

0 50 m

Edité le 18/11/2024 N°04

MONEIN

Lieu-dit
LE CHATEAU



Légende

- Limite parcellaire
- Registre Parcellaire Graphique 2022
- Trame urbaine
- Potentiels de construction (de 2014 à 2023 inclus)
- Potential de densification en zone urbaine
- Mutation parcelaire

0 50 m

Edité le 18/11/2024 N°05

MONEIN

Lieu-dit
LOUPIEN-SUD-EST

Légende

- Limite parcelaire
- Registre Parcelaire Graphique 2022
- Trame urbaine
- Permis de construire (de 2014 à 2023 inclus)
- Potential de densification en zone urbaine
- Mutation parcelaire

0 50 m



Edité le 18/11/2024 N°06

MONEIN

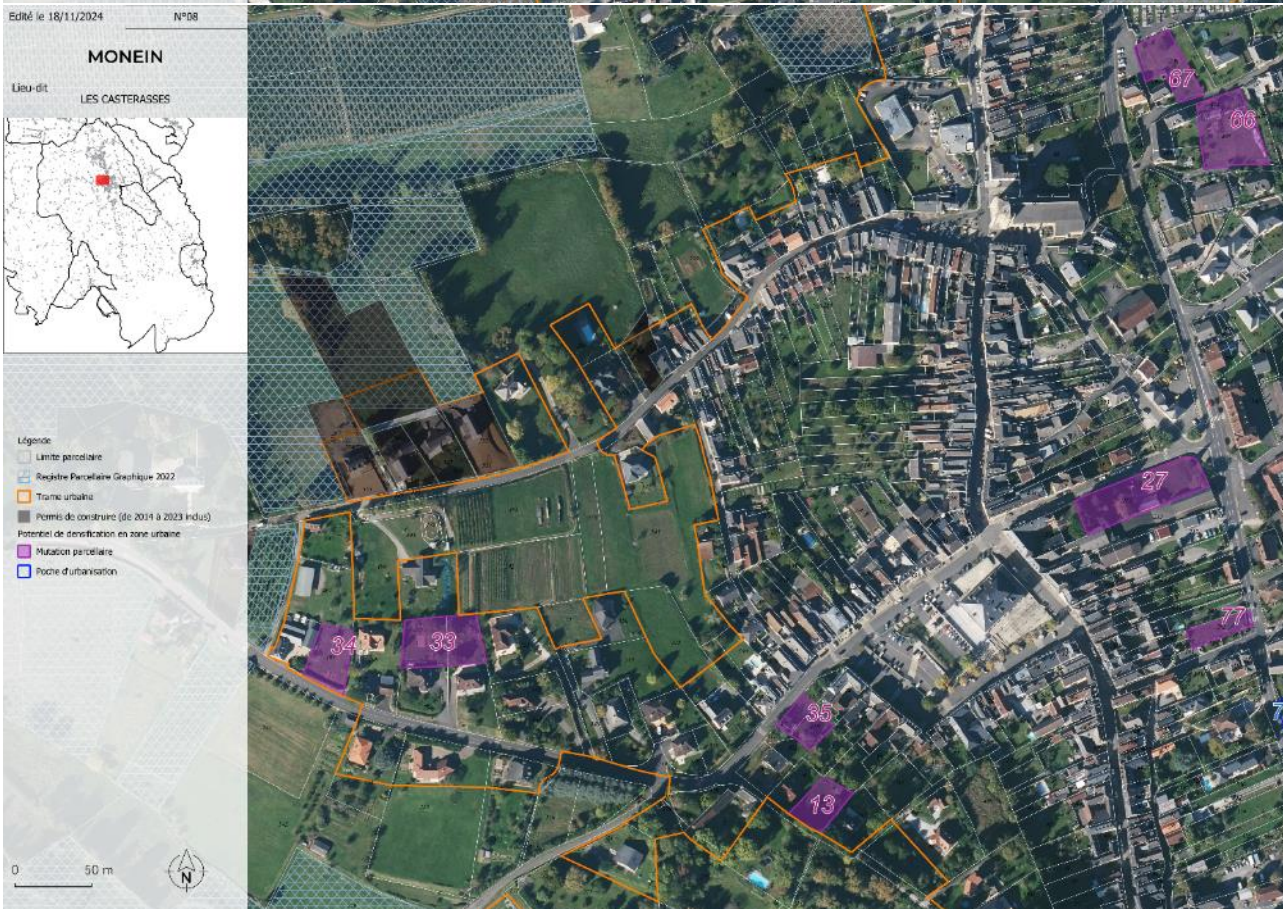
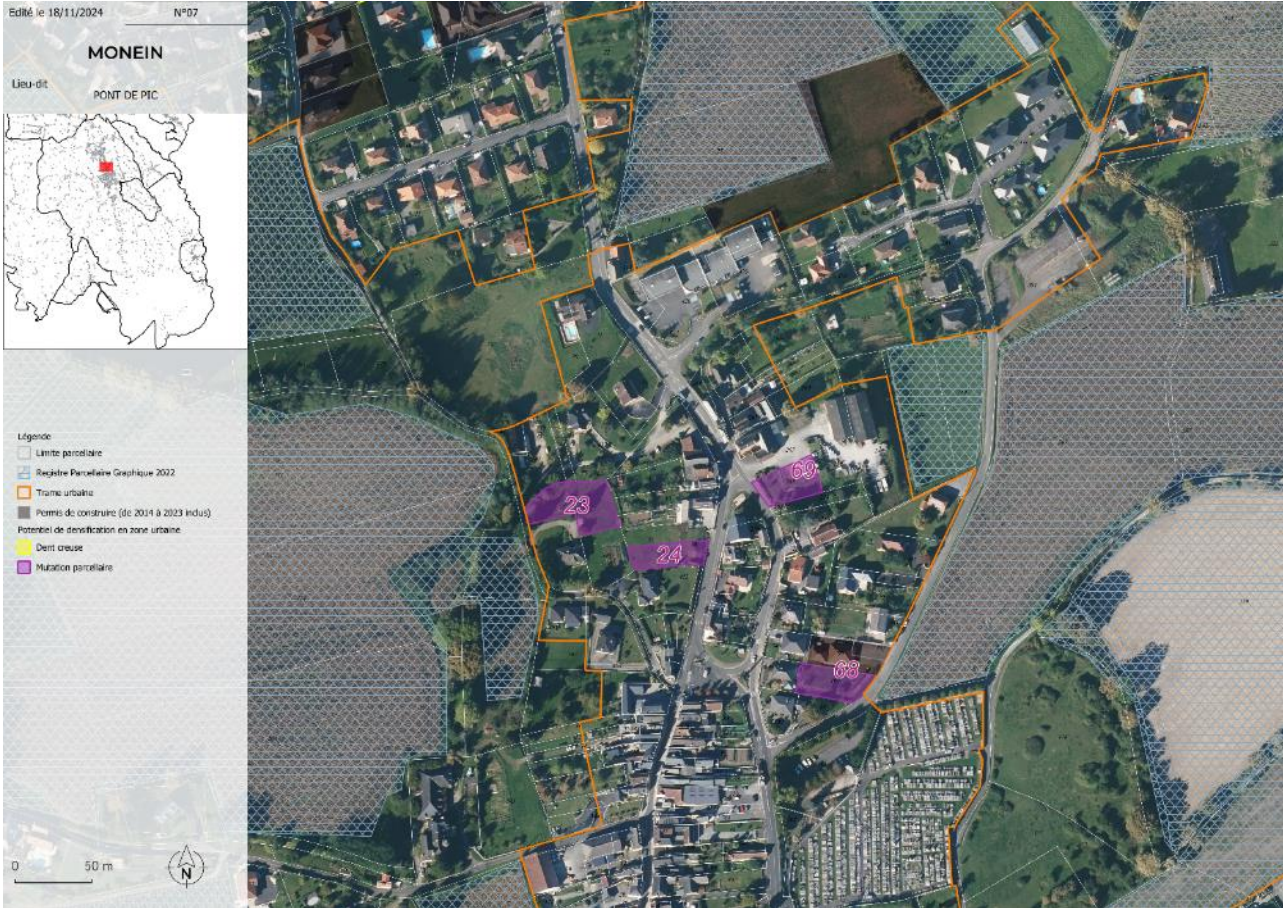
Lieu-dit
LOUPIEN-SUD-EST

Légende

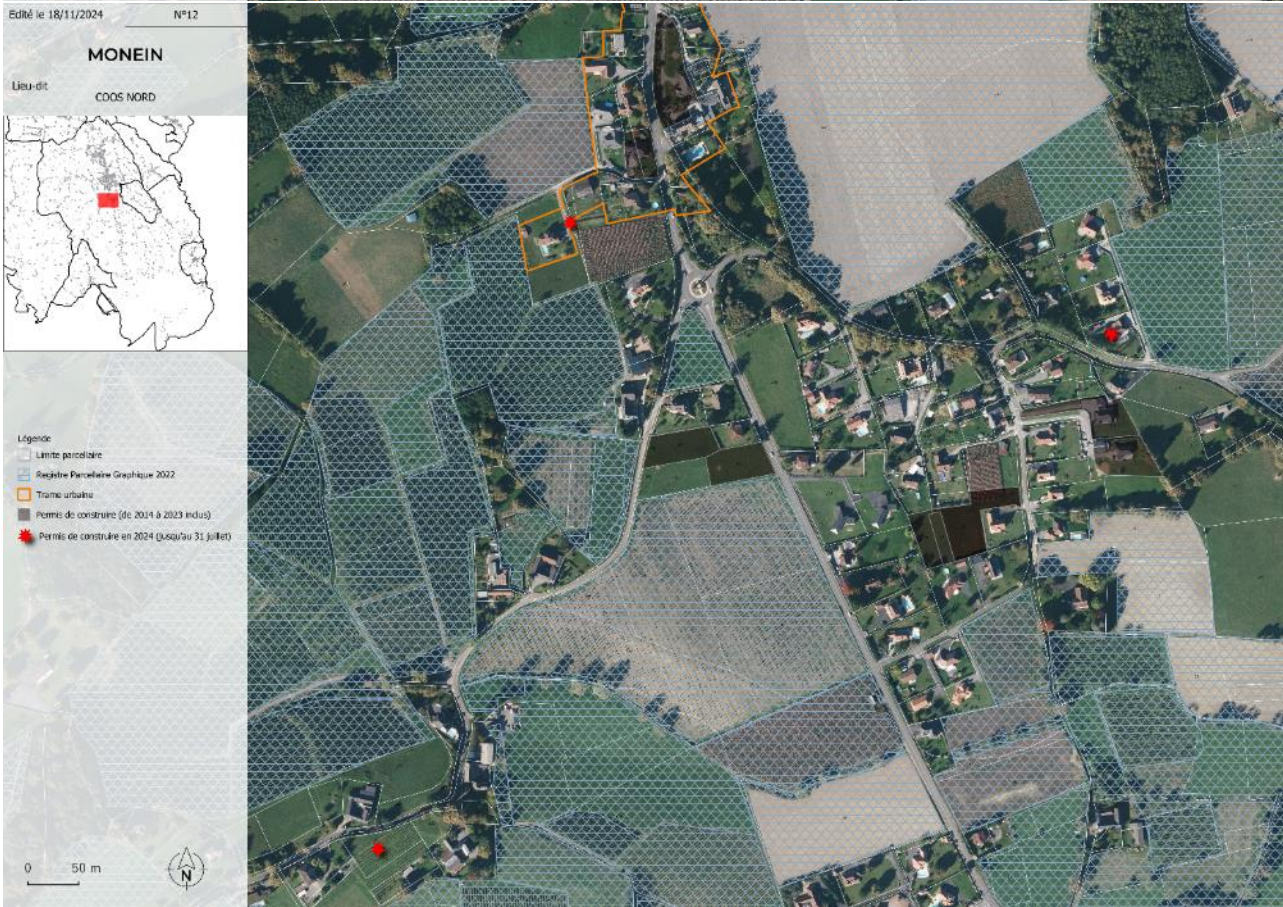
- Limite parcelaire
- Registre Parcelaire Graphique 2022
- Trame urbaine
- Permis de construire (de 2014 à 2023 inclus)
- Permis de construire en 2024 (jusqu'au 31 juillet)
- Potential de densification en zone urbaine
- Droit de passage
- Potential d'urbanisation

0 50 m









Edité le 18/11/2024 N°13

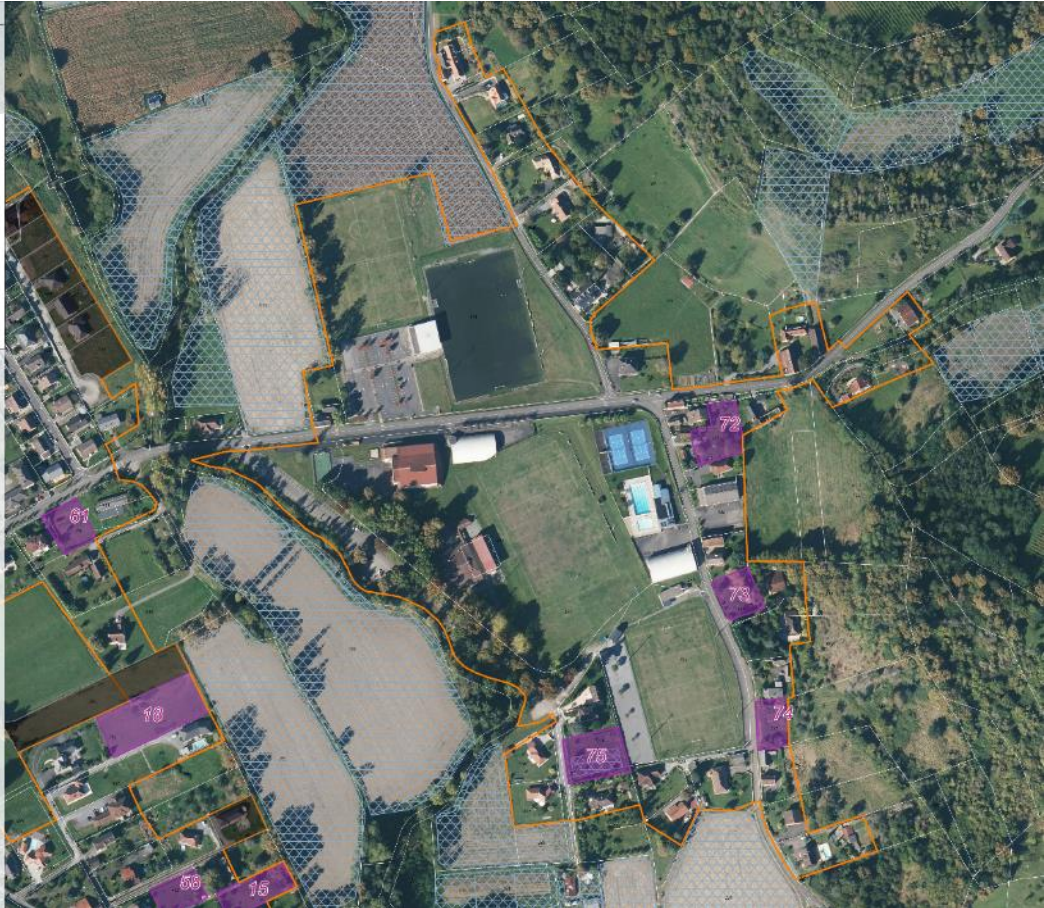
MONEIN

Lieu-dit
LA LANNE

Légende

- Limite parcelaire
- Registre Parcelaire Graphique 2022
- Trame urbaine
- Potentiels de construction (de 2014 à 2023 inclus)
- Potentiels de densification en zone urbaine
- Délimitation
- Mutation parcelaire
- Pièce d'urbanisation

0 50 m



Edité le 18/11/2024 N°14

MONEIN

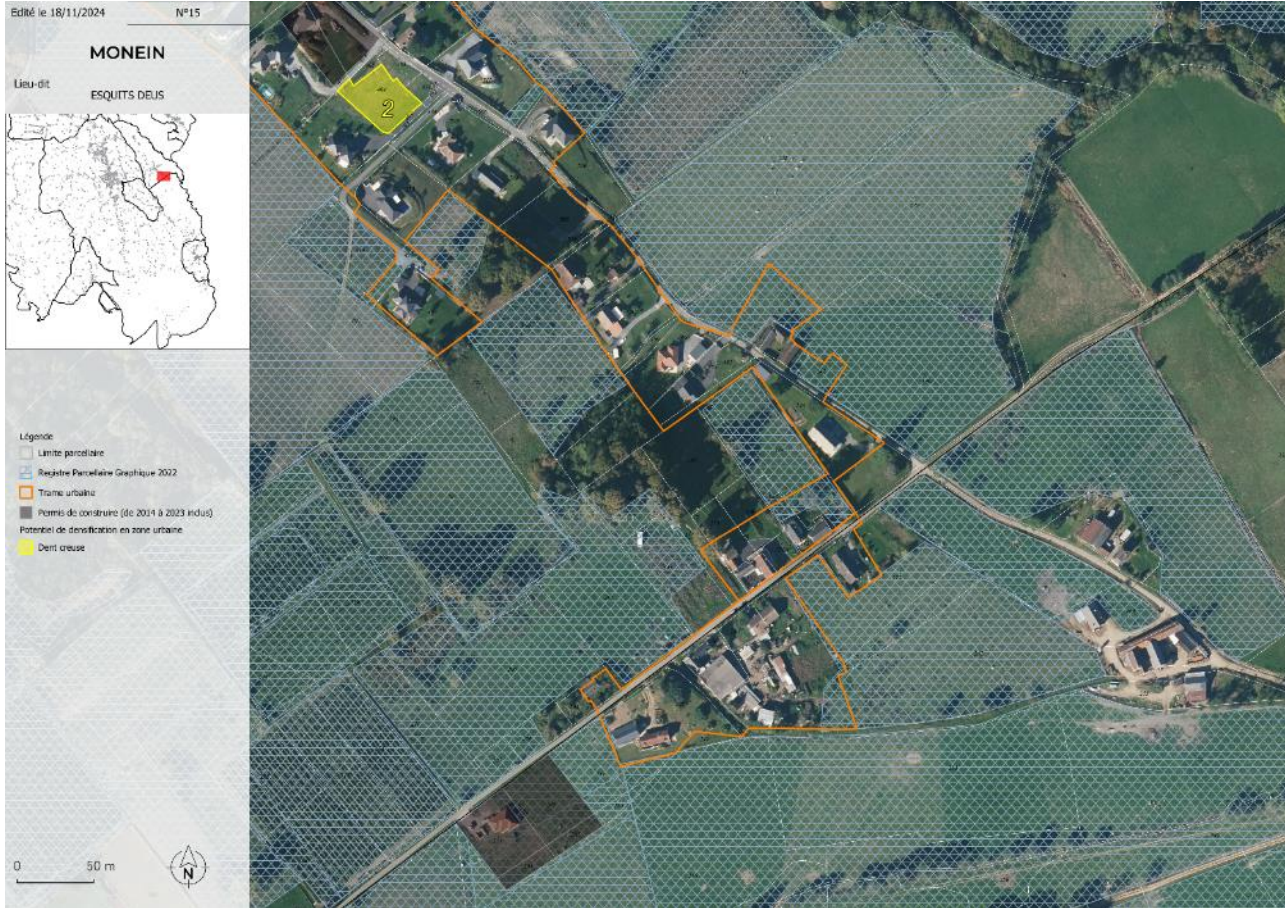
Lieu-dit
L'ENCLOS

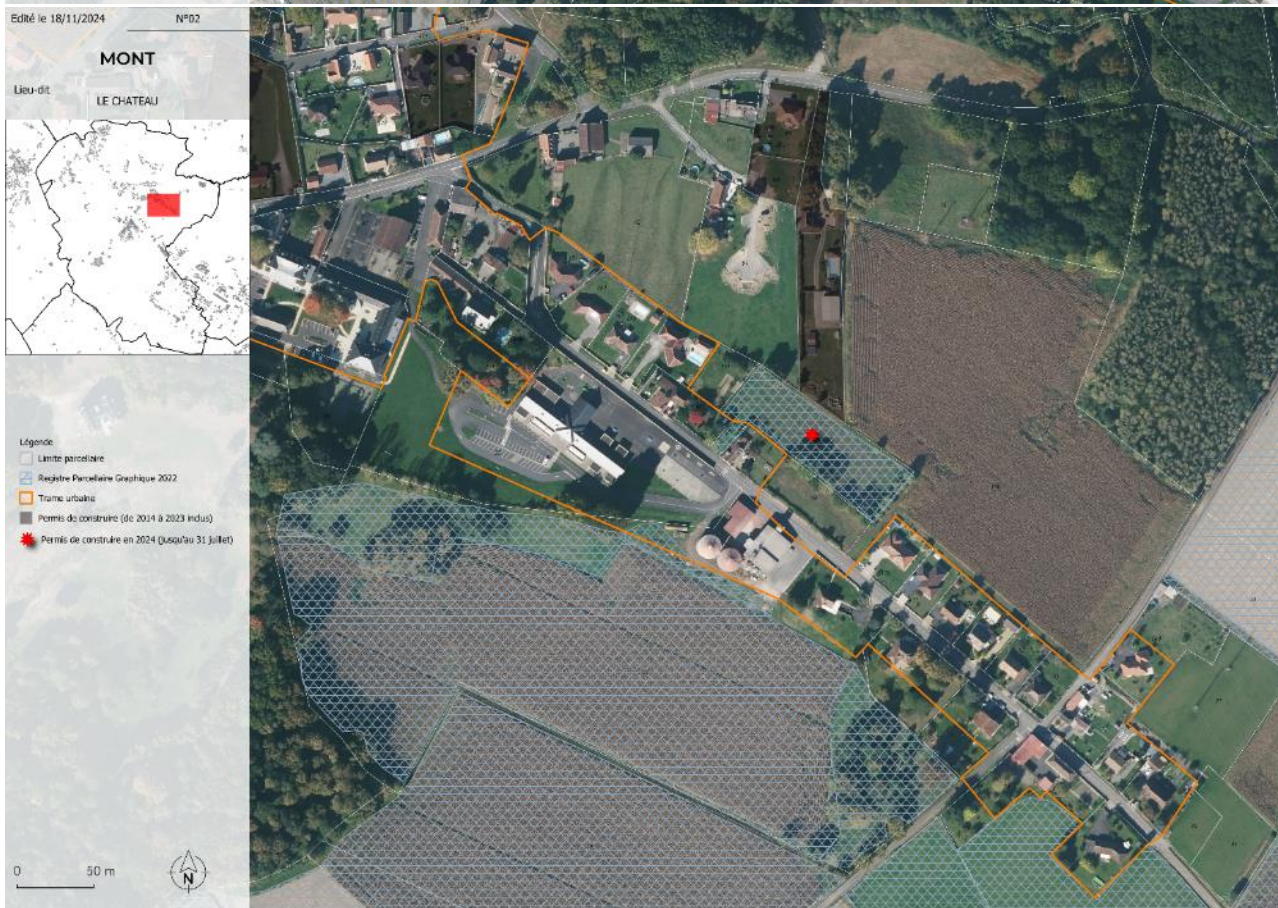
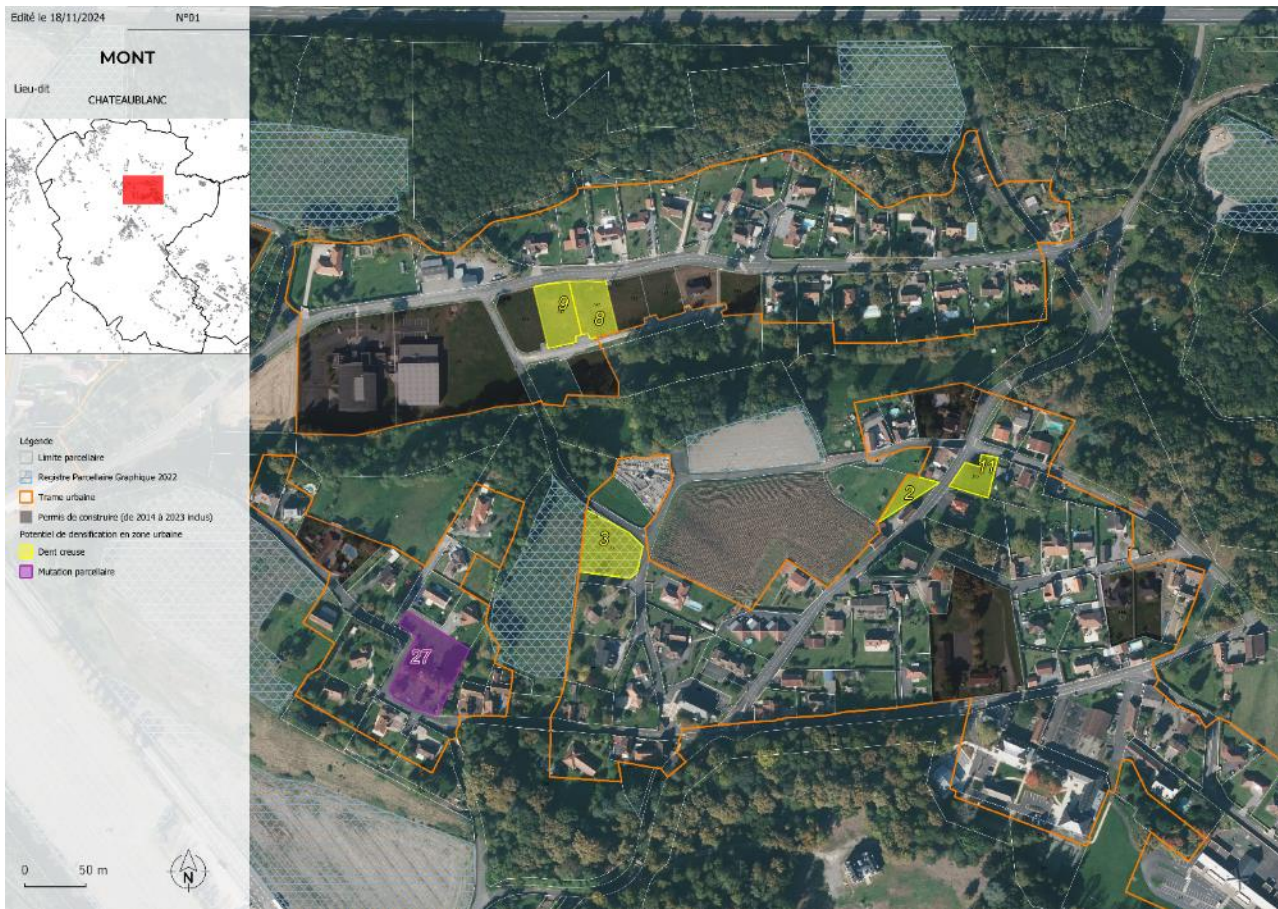
Légende

- Limite parcelaire
- Registre Parcelaire Graphique 2022
- Trame urbaine
- Potentiels de construction (de 2014 à 2023 inclus)

0 50 m







Edité le 18/11/2024 N°03

MONT

Lieu-dit
LE MOULIN

Légende

- Limite parcellaire
- Régistre Parcellaire Graphique 2022
- Trame urbaine
- Potentiels de construire (de 2014 à 2023 inclus)
- Potentiels de densification en zone urbaine
- Derris creuse
- Mutation parcellaire

0 50 m



Edité le 18/11/2024 N°04

MONT

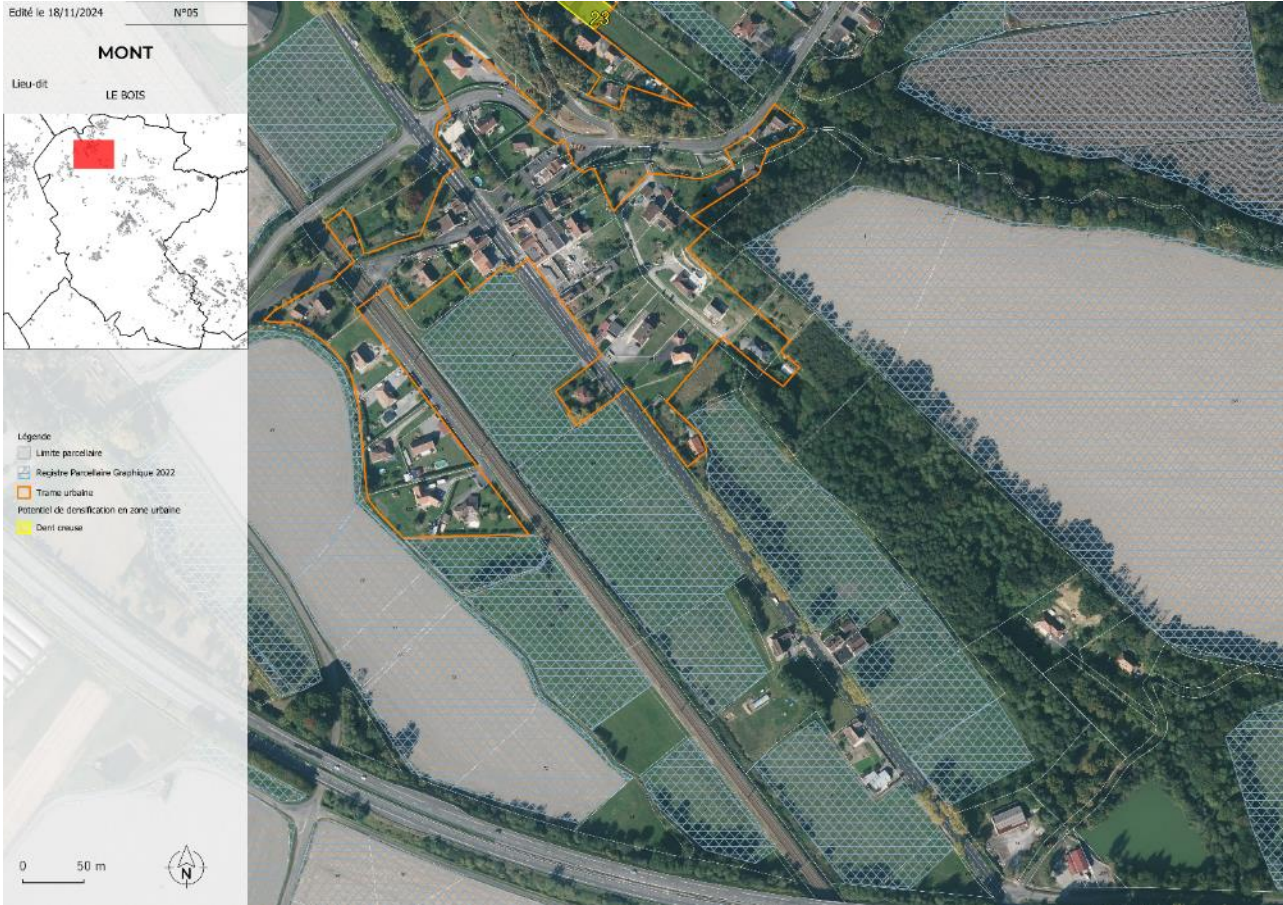
Lieu-dit
LE BOIS

Légende

- Limite parcellaire
- Régistre Parcellaire Graphique 2022
- Trame urbaine
- Potentiels de construire (de 2014 à 2023 inclus)
- Potentiels de densification en zone urbaine
- Derris creuse
- Mutation parcellaire

0 50 m





Edité le 18/11/2024 N°07

MONT

Lieu-dit
LE BOURG DE GOUZE

Légende

- Limite parcellaire
- Régistre Parcellaire Graphique 2022
- Trame urbaine
- Permis de construire (de 2014 à 2023 inclus)
- Permis de construire en 2024 (jusqu'au 31 Juillet)
- Potentiel de densification en zone urbaine
- Demi croisé

0 50 m



Edité le 18/11/2024 N°08

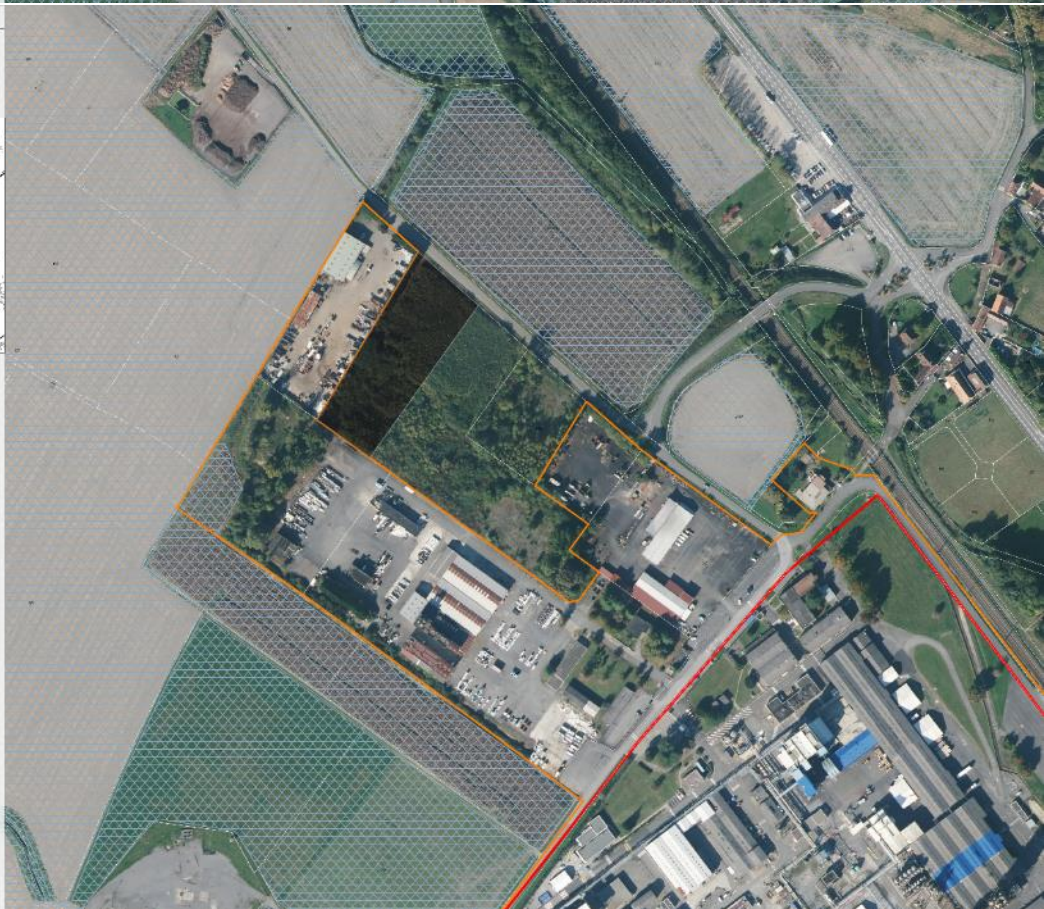
MONT

Lieu-dit
LOUIS PEROUS

Légende

- Limite parcellaire
- Régistre Parcellaire Graphique 2022
- Trame urbaine
- Limite des plateformes industrielles
- Permis de construire (de 2014 à 2023 inclus)

0 50 m



Edité le 18/11/2024 N°09

MONT

Lieu-dit
LOUIS PEROLS

Légende

- Limite parcelaire
- Registre Parcelaire Graphique 2022
- Trame urbaine
- Limite des plateformes industrielles
- Permis de construire (de 2014 à 2023 inclus)
- Permis de construire en 2024 (jusqu'au 31 juillet)

0 50 m



Edité le 18/11/2024 N°10

MONT

Lieu-dit
CARREROT

Légende

- Limite parcelaire
- Registre Parcelaire Graphique 2022
- Trame urbaine
- Limite des plateformes industrielles
- Permis de construire (de 2014 à 2023 inclus)
- Permis de construire en 2024 (jusqu'au 31 juillet)

0 50 m



Edité le 18/11/2024 N°11

MONT

Lieu-dit
LE BOURG

Légende

- Limite parcelaire
- Registre Parcelaire Graphique 2022
- Trame urbaine
- Potential de densification en zone urbaine
- Dent creusée
- Mutation parcelaire

50 m



Edité le 18/11/2024 N°12

MONT

Lieu-dit
L'USINE

Légende

- Limite parcelaire
- Registre Parcelaire Graphique 2022
- Trame urbaine
- Limite des plateformes industrielles
- Permis de construire (de 2014 à 2023 inclus)
- Permis de construire en 2024 (jusqu'au 31 juillet)
- Potential de densification en zone urbaine
- Dent creusée
- Mutation parcelaire

0 50 m



Edité le 18/11/2024 N°13

MONT

Lieu-dit
VILLE D'ARANCE

Légende

- Limite parcelaire
- Registre Parcelaire Graphique 2022
- Trame urbaine
- Limite des plateformes industrielles
- Pemis de construire (de 2014 à 2023 inclus)
- Potentiel de densification en zone urbaine
- Dent creuse

0 50 m



Edité le 18/11/2024 N°14

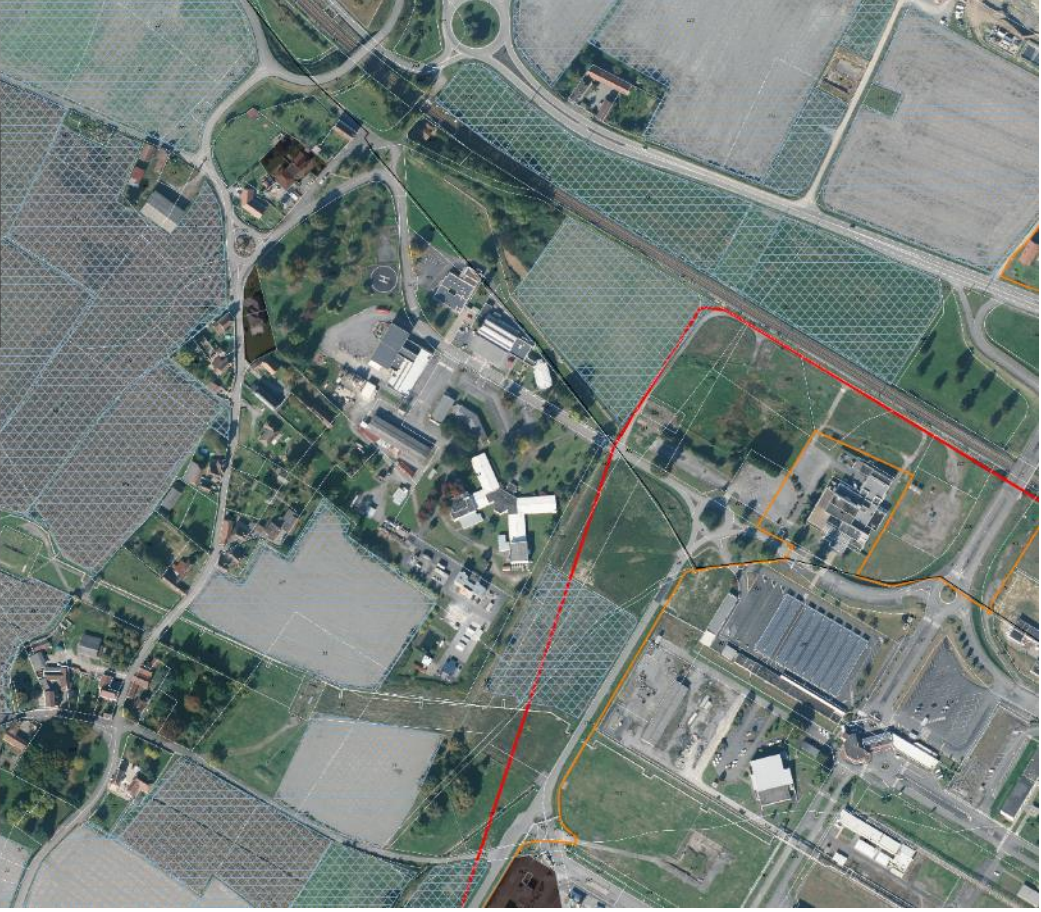
MONT

Lieu-dit
LE VILLAGE D'ARANCE-NORD

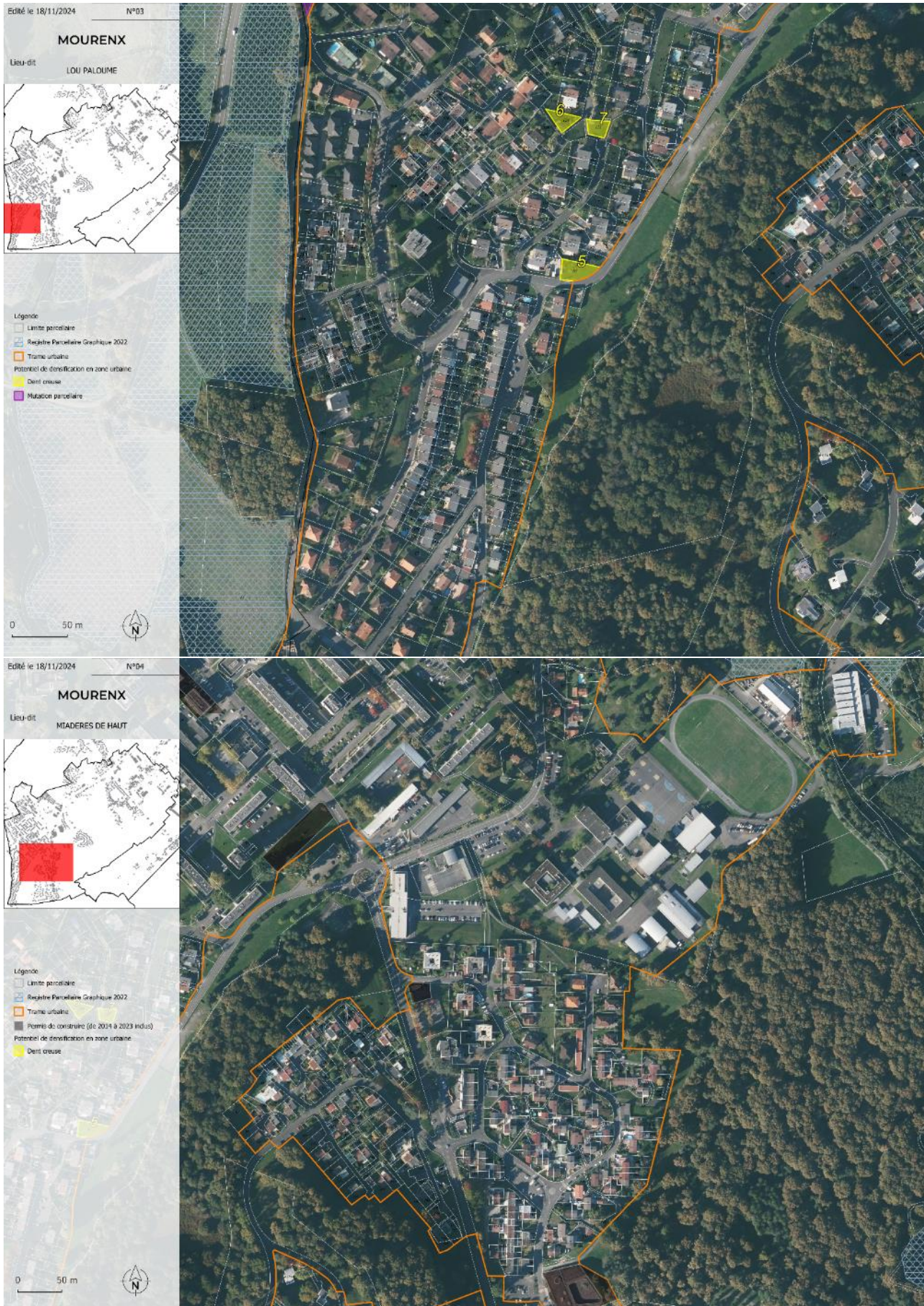
Légende

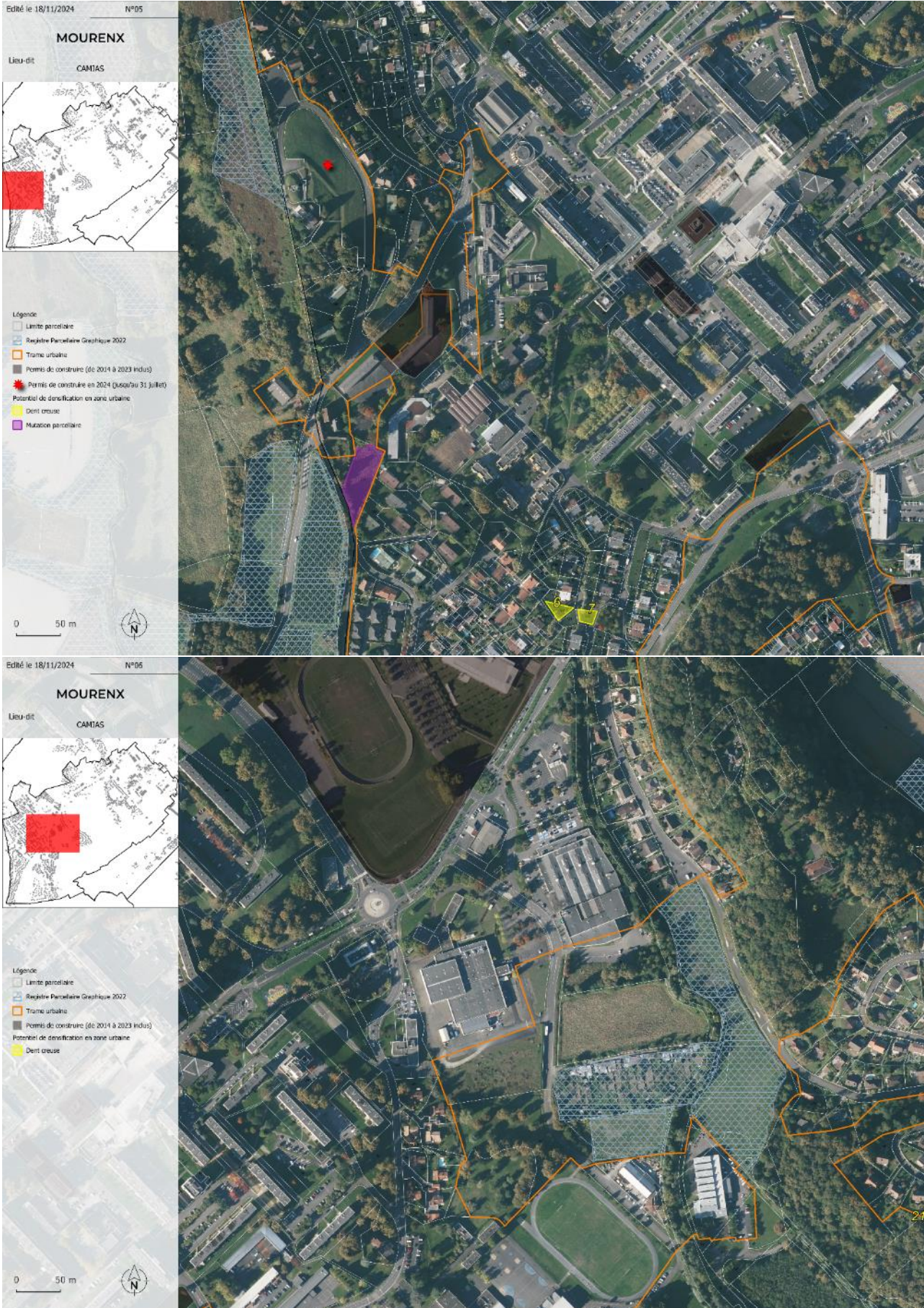
- Limite parcelaire
- Registre Parcelaire Graphique 2022
- Trame urbaine
- Limite des plateformes industrielles
- Pemis de construire (de 2014 à 2023 inclus)

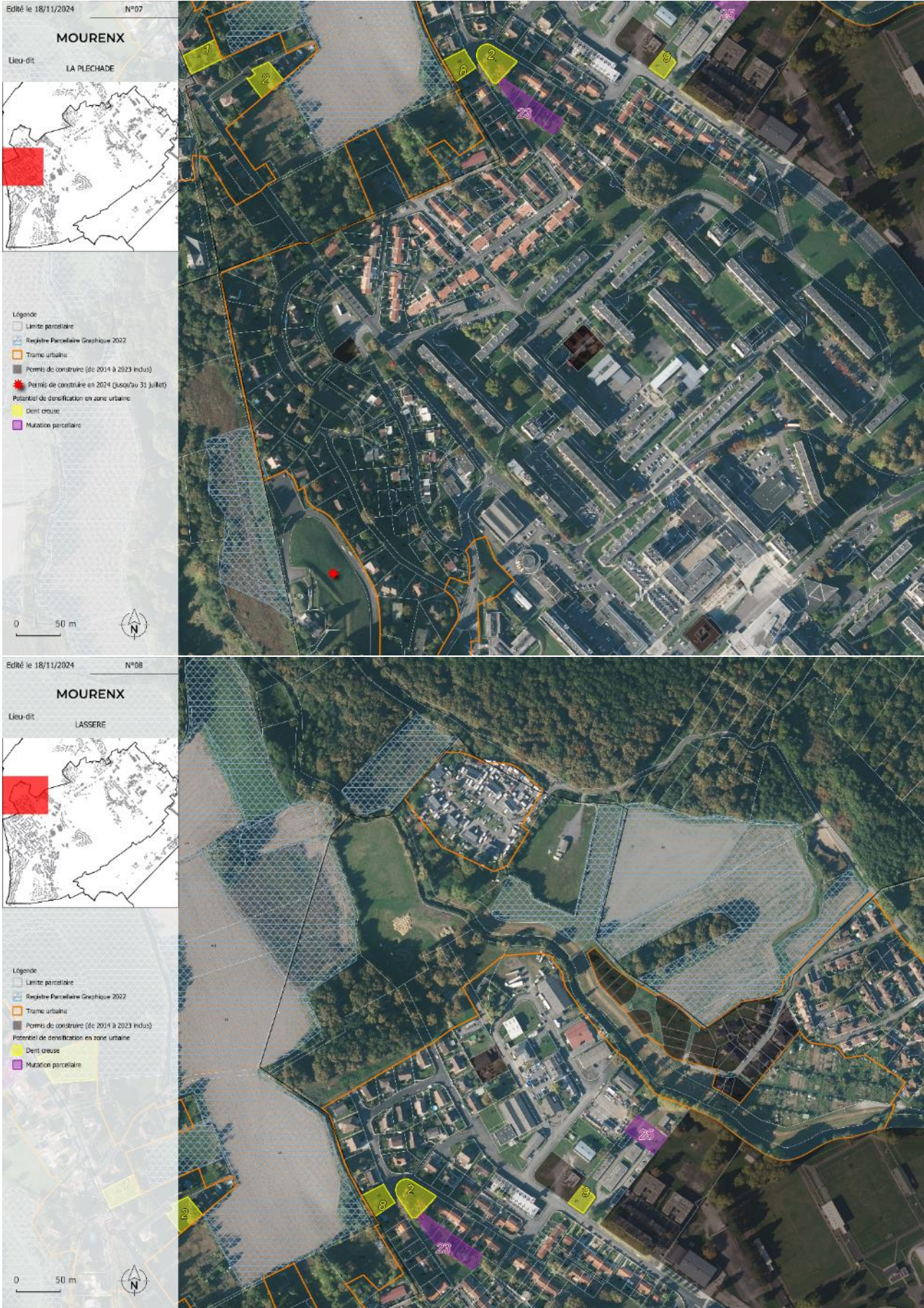
0 50 m











Edité le 18/11/2024 N°09

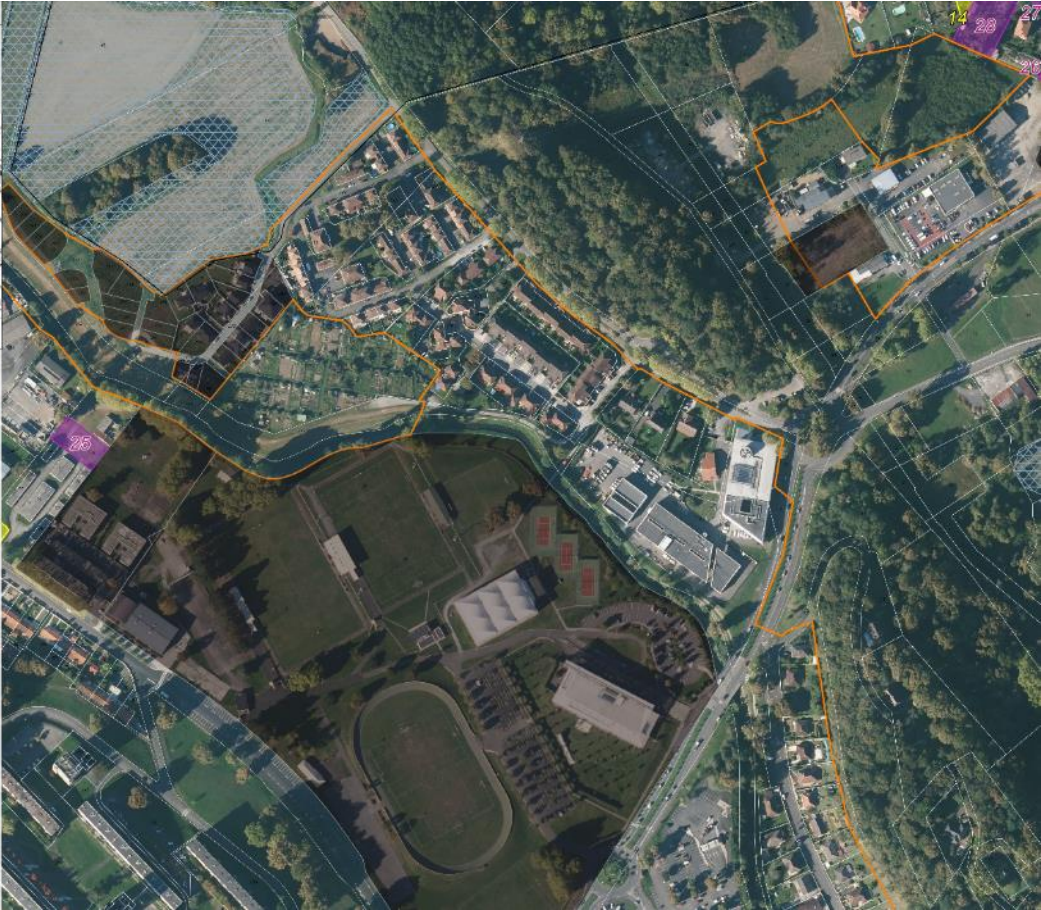
MOURENX

Lieu-dit
HIADERES DE BAS

Légende

- Limite parcellaire
- Registre Parcellaire Graphique 2022
- Tronçon urbain
- Potentiels de construction (de 2014 à 2023 inclus)
- Potential de densification en zone urbaine
- Derni creuse
- Mutation parcellaire

0 50 m



Edité le 18/11/2024 N°10

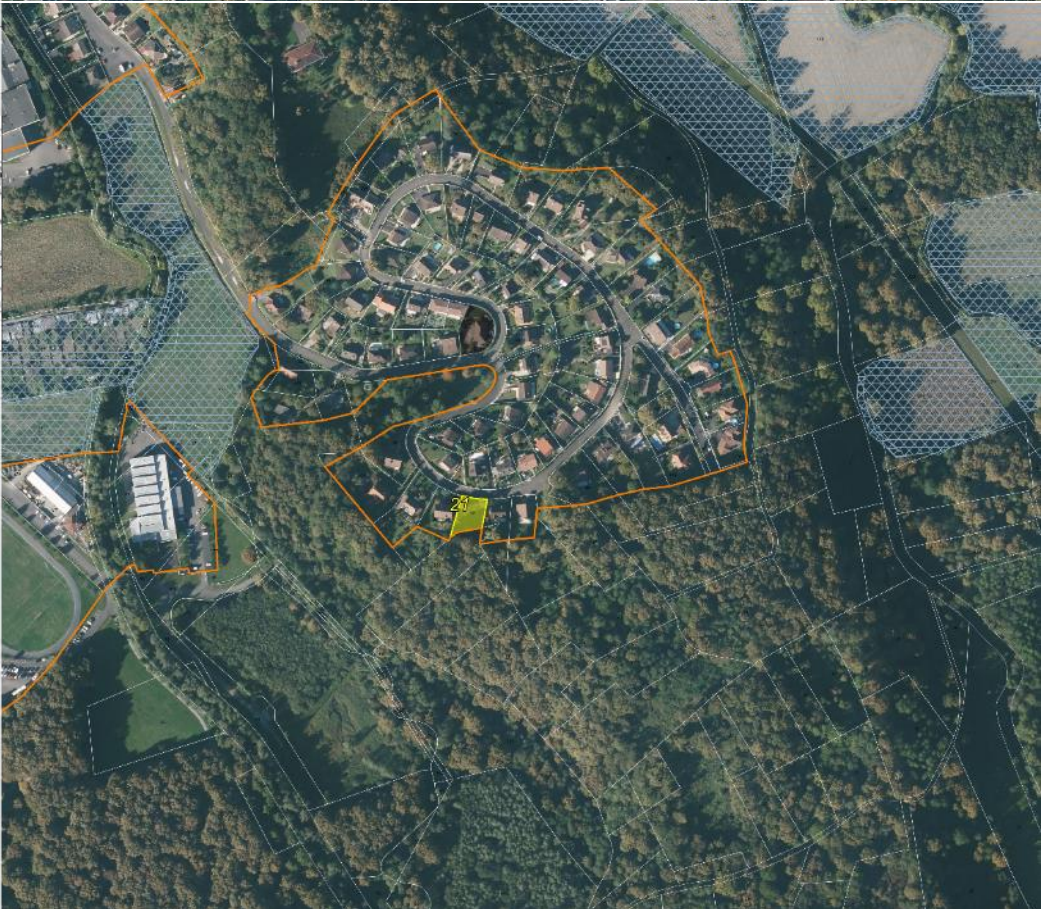
MOURENX

Lieu-dit
LE CASTERA

Légende

- Limite parcellaire
- Registre Parcellaire Graphique 2022
- Tronçon urbain
- Potentiels de construction (de 2014 à 2023 inclus)
- Potential de densification en zone urbaine
- Derni creuse

0 50 m



Edité le 18/11/2024 N°11

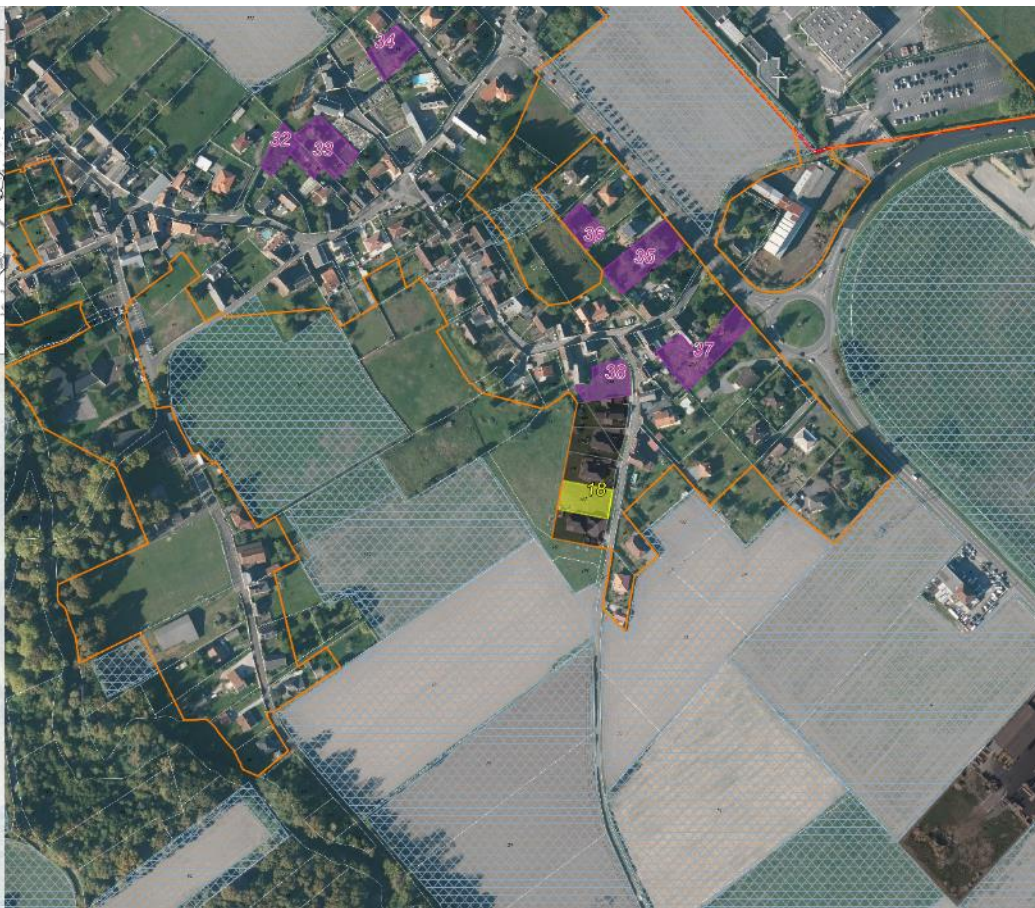
MOURENX

Lieu-dit
ESTREMAUS

Légende

- Limite parcellaire
- Régistre Parcellaire Graphique 2022
- Trame urbaine
- Limite des plateformes industrielles
- Permis de construire (de 2014 à 2023 inclus)
- Potentiel de densification en zone urbaine
- Dens croisée
- Mutation parcellaire

0 50 m



Edité le 18/11/2024 N°12

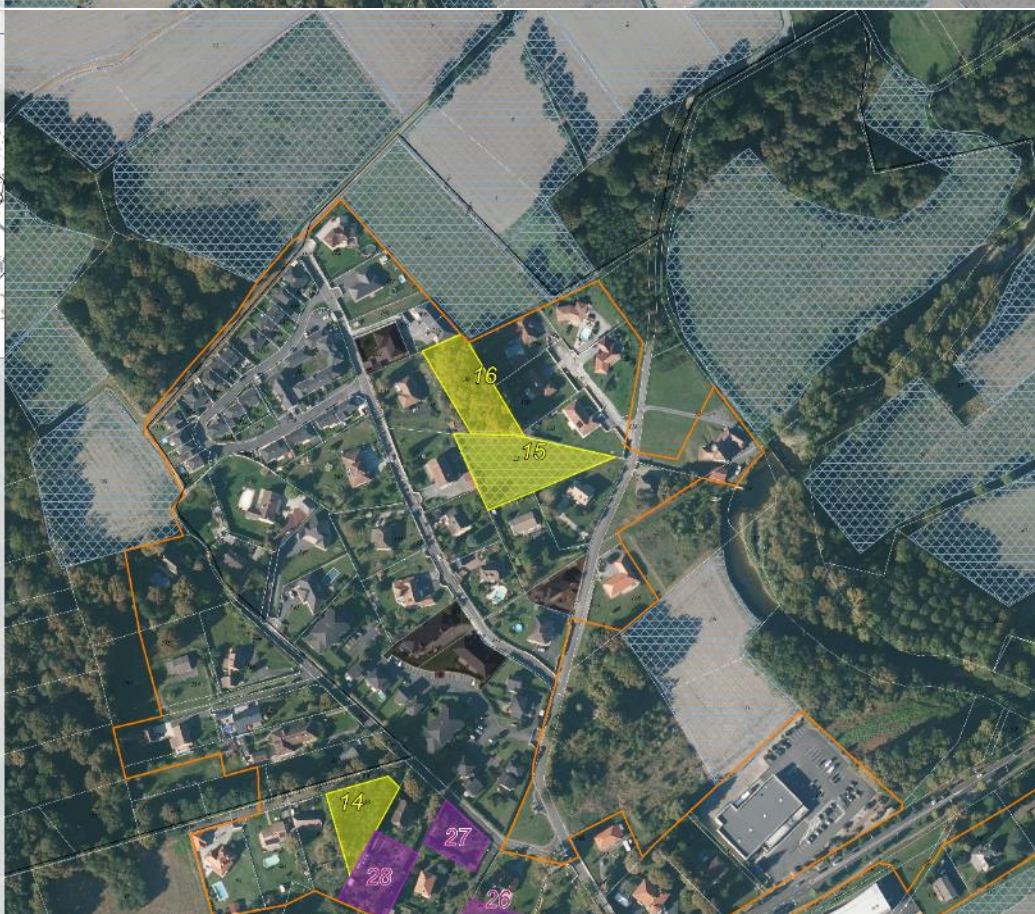
MOURENX

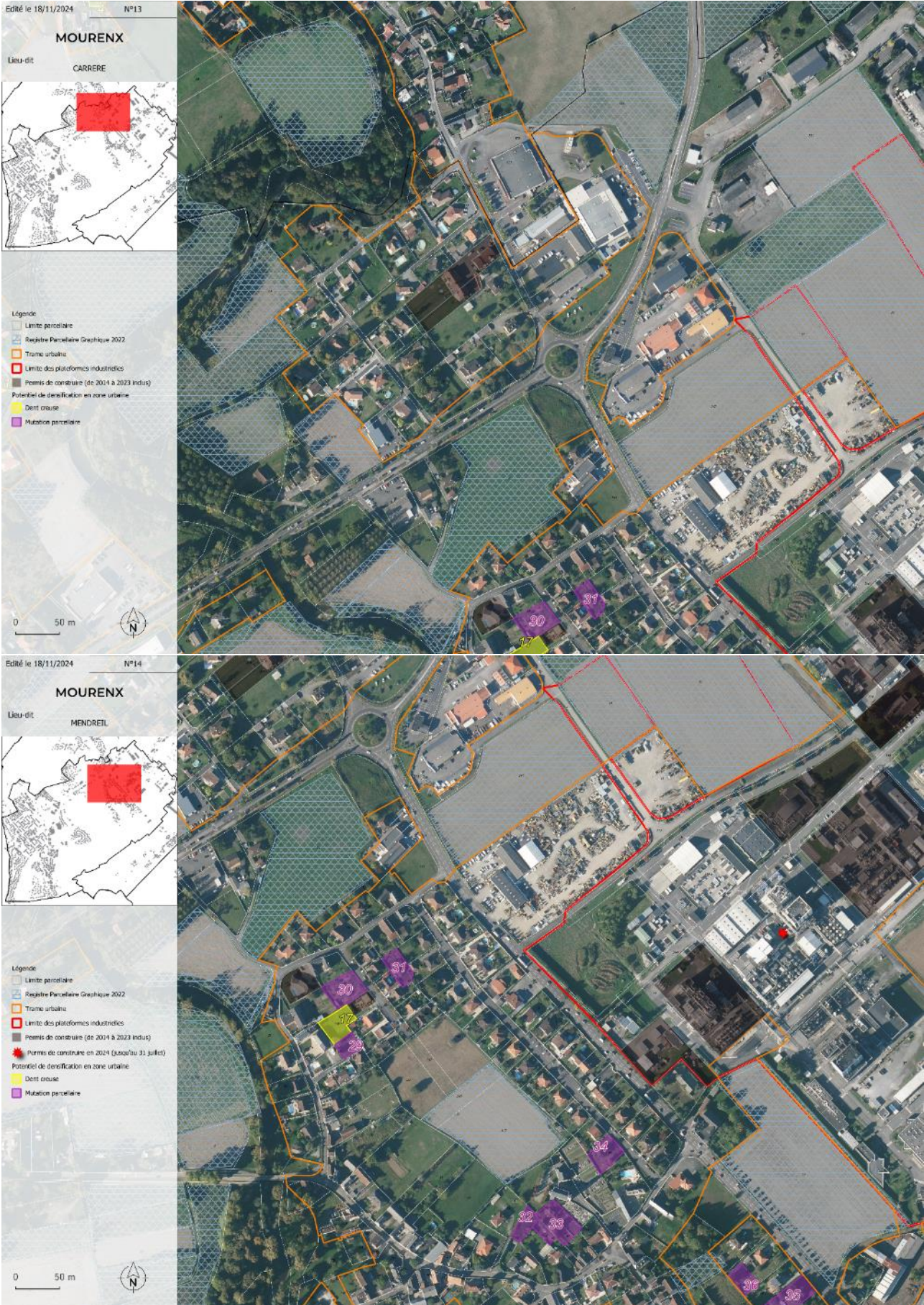
Lieu-dit
LAPLECHADE

Légende

- Limite parcellaire
- Régistre Parcellaire Graphique 2022
- Trame urbaine
- Limite des plateformes industrielles
- Permis de construire (de 2014 à 2023 inclus)
- Potentiel de densification en zone urbaine
- Dens croisée
- Mutation parcellaire

0 50 m





Edité le 18/11/2024 N°15

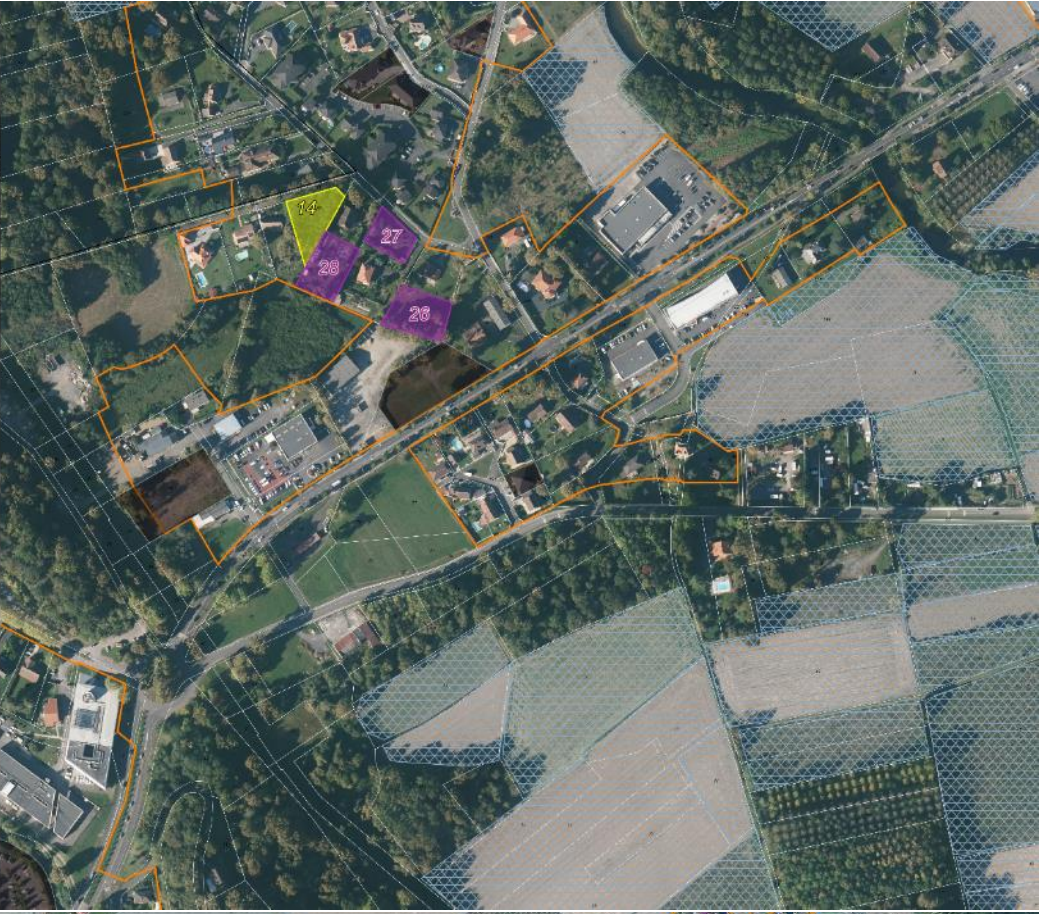
MOURENX

Lieu-dit
LAS YOLIBES

Légende

- Limite parcelaire
- Registre Parcelaire Graphique 2022
- Trame urbaine
- Permis de construire (de 2014 à 2023 inclus)
- Potentiel de densification en zone urbaine
- Dent creuse
- Mutation parcelaire

0 50 m



Edité le 18/11/2024 N°16

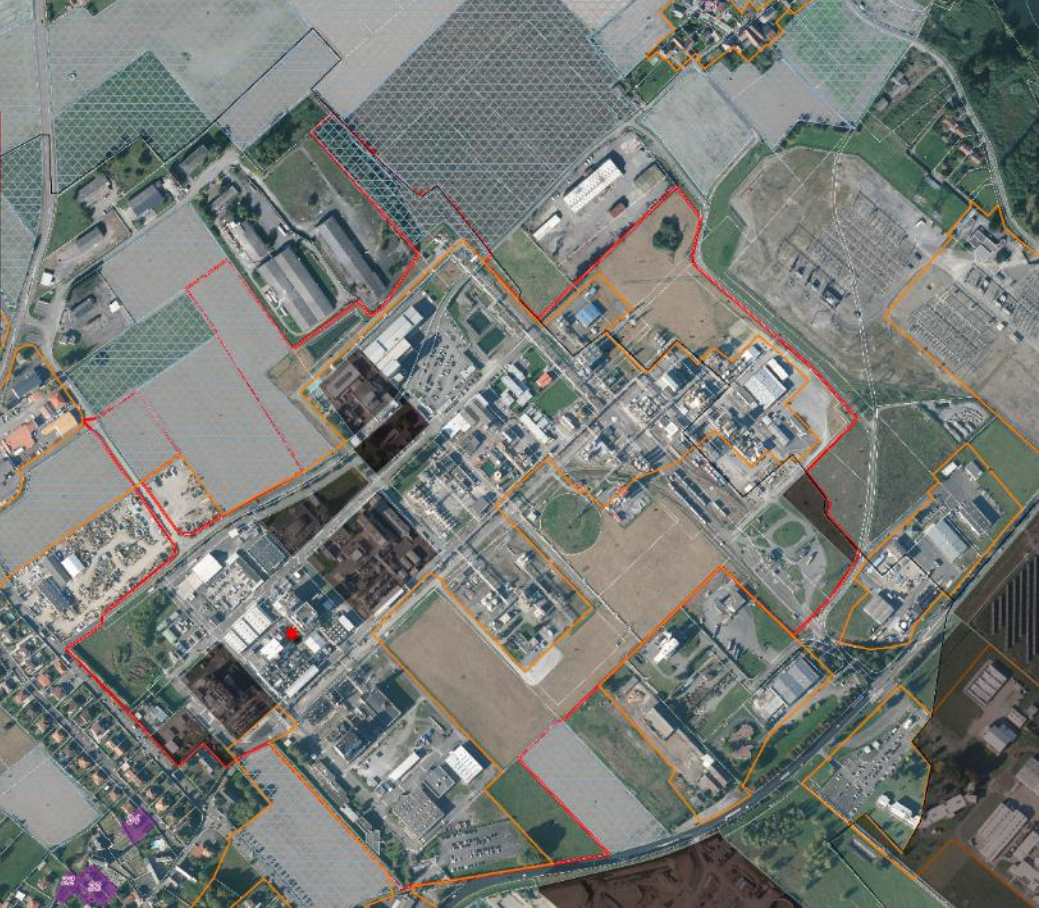
MOURENX


Lieu-dit
CAMPAGNE DE BAS

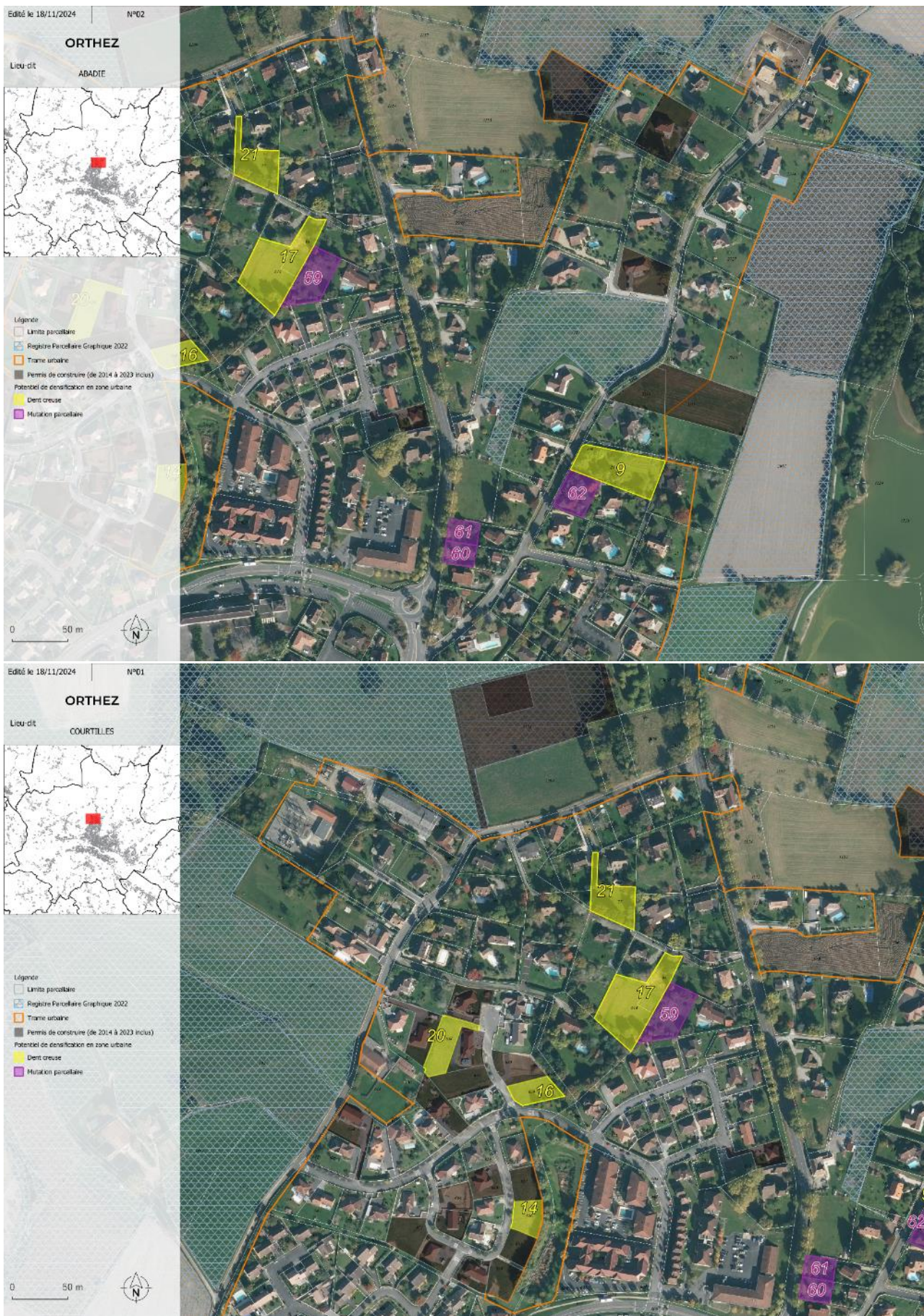
Légende

- Limite parcelaire
- Registre Parcelaire Graphique 2022
- Trame urbaine
- Limite des plateformes industrielles
- Permis de construire (de 2014 à 2023 inclus)
- Permis de construire en 2024 (jusqu'au 31 juillet)
- Potentiel de densification en zone urbaine
- Dent creuse
- Mutation parcelaire

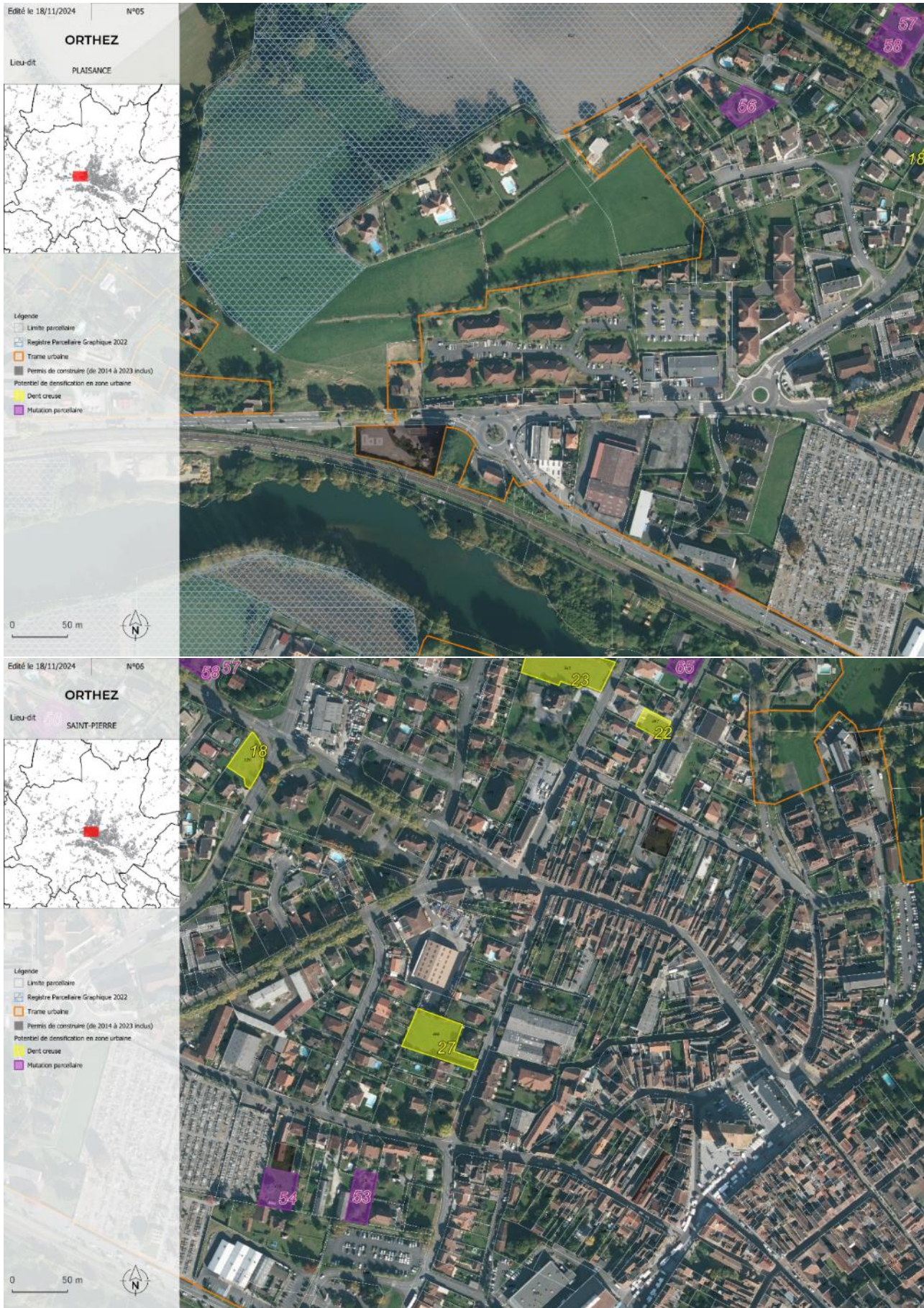
0 50 m

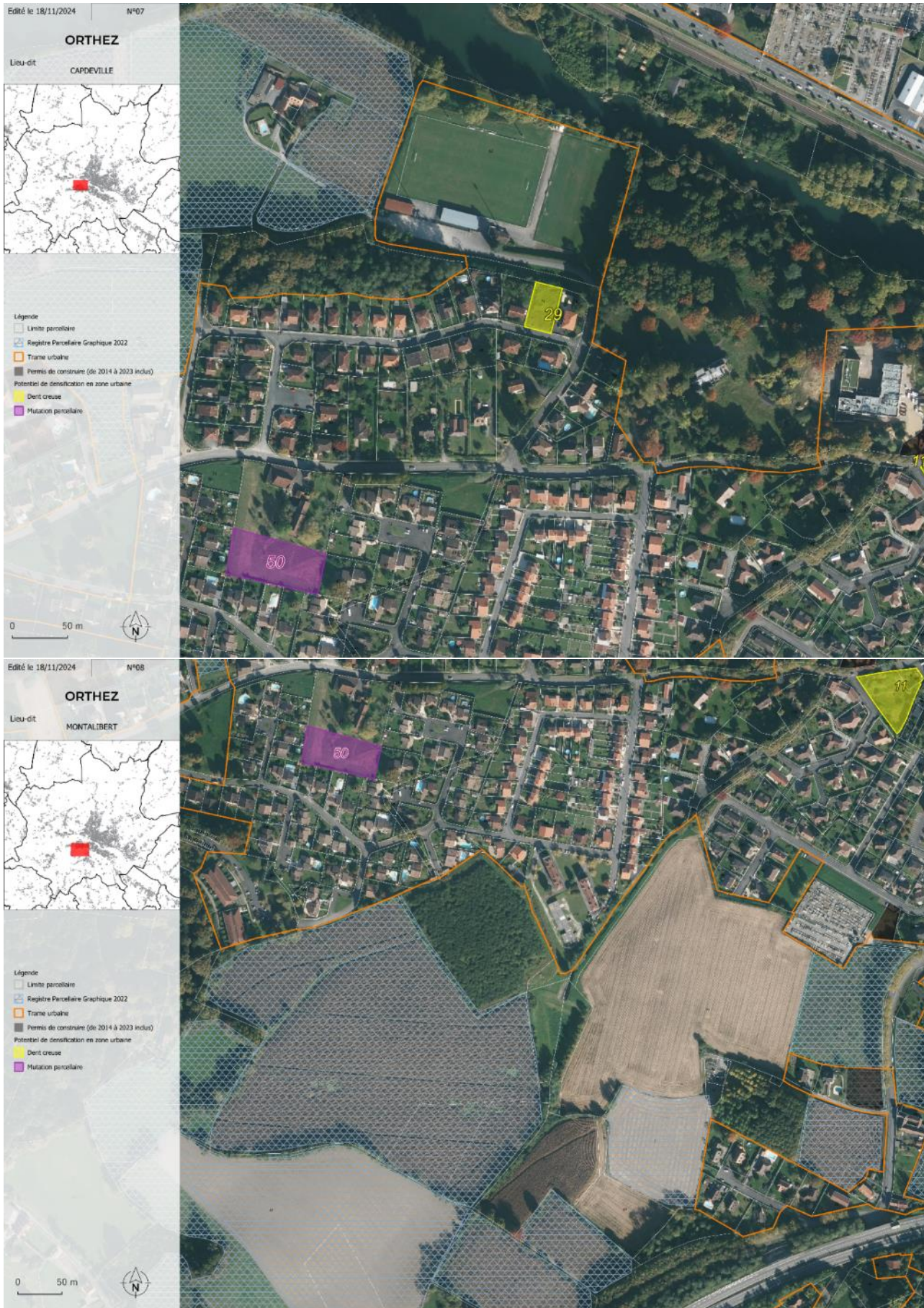


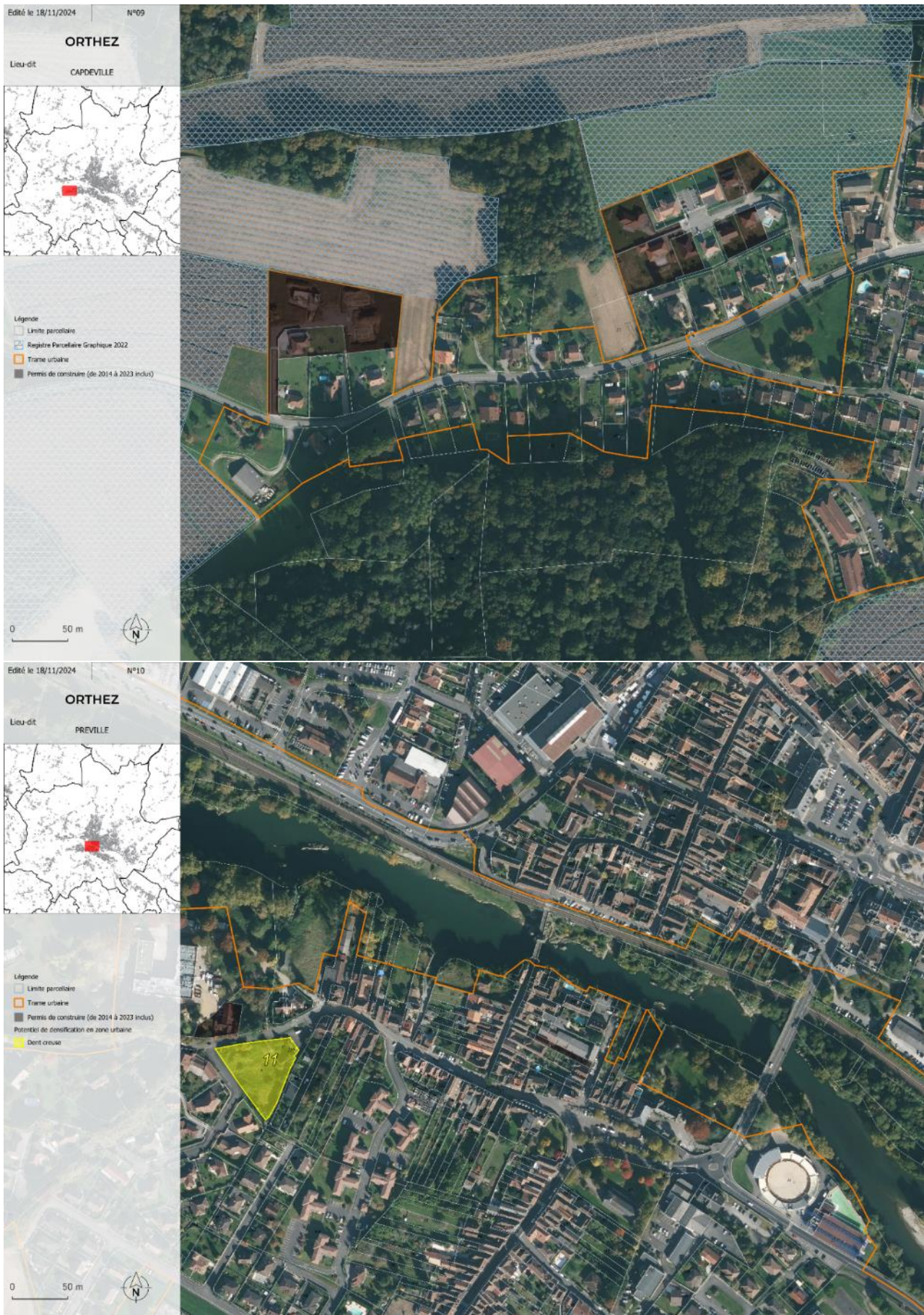


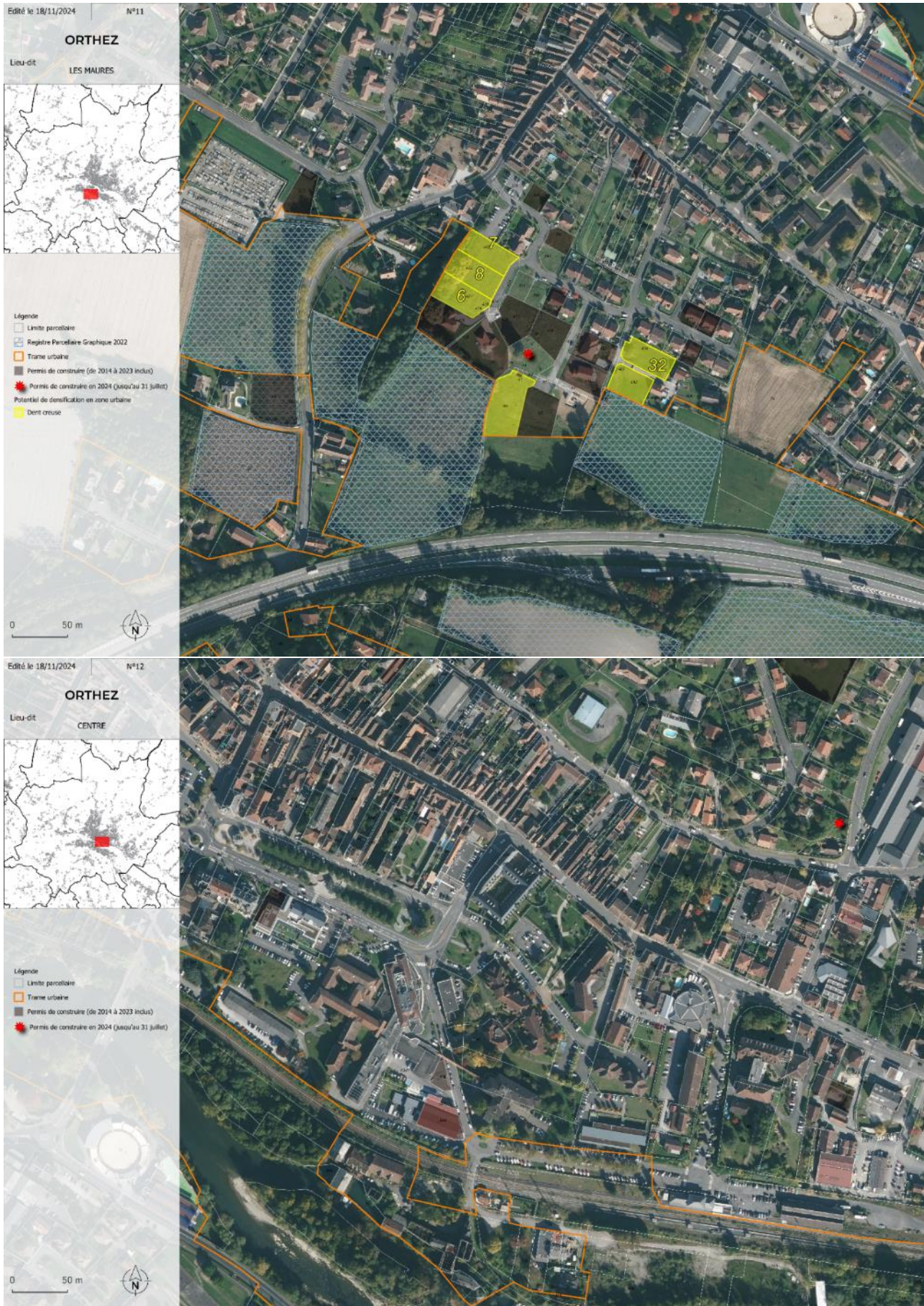






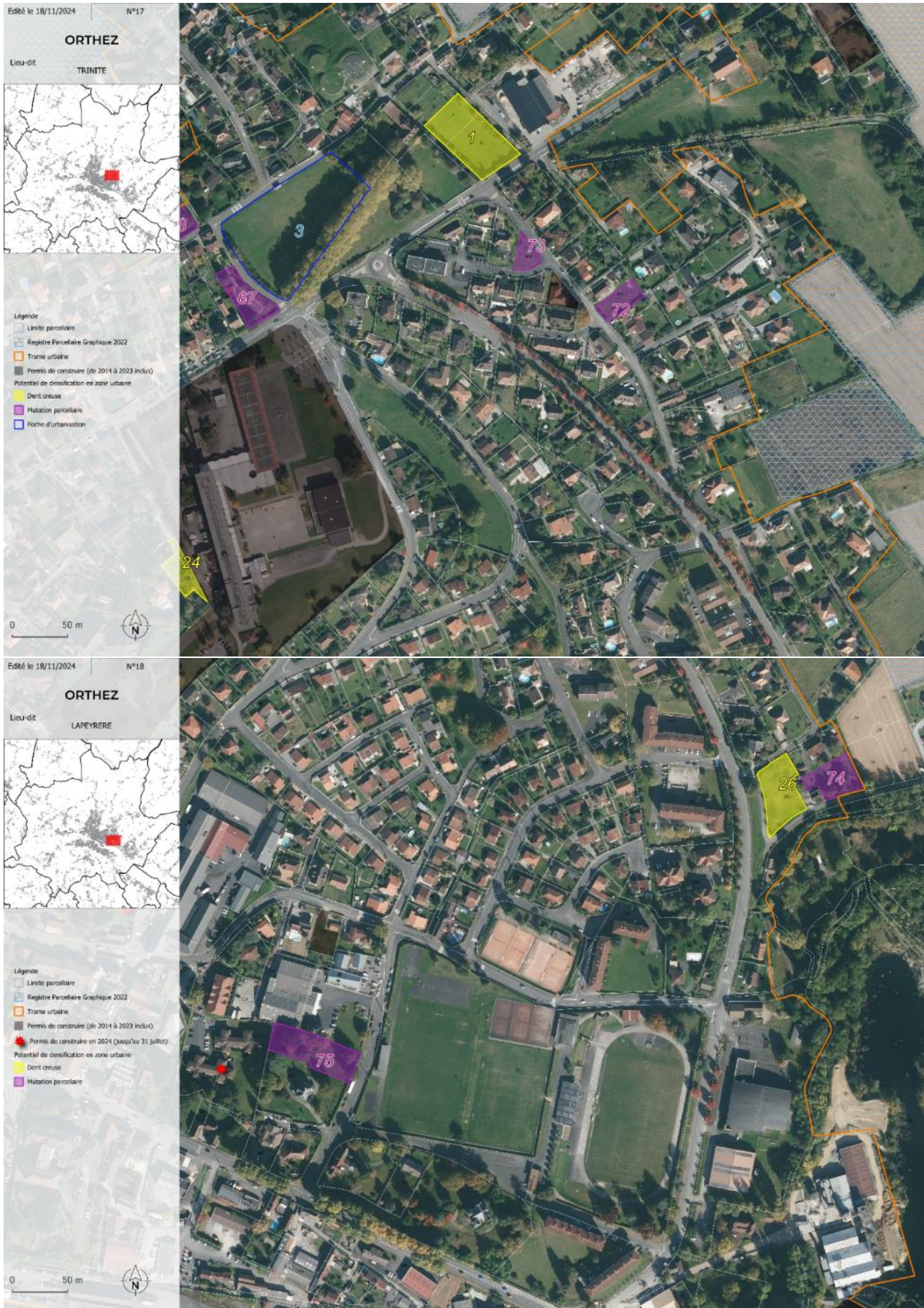


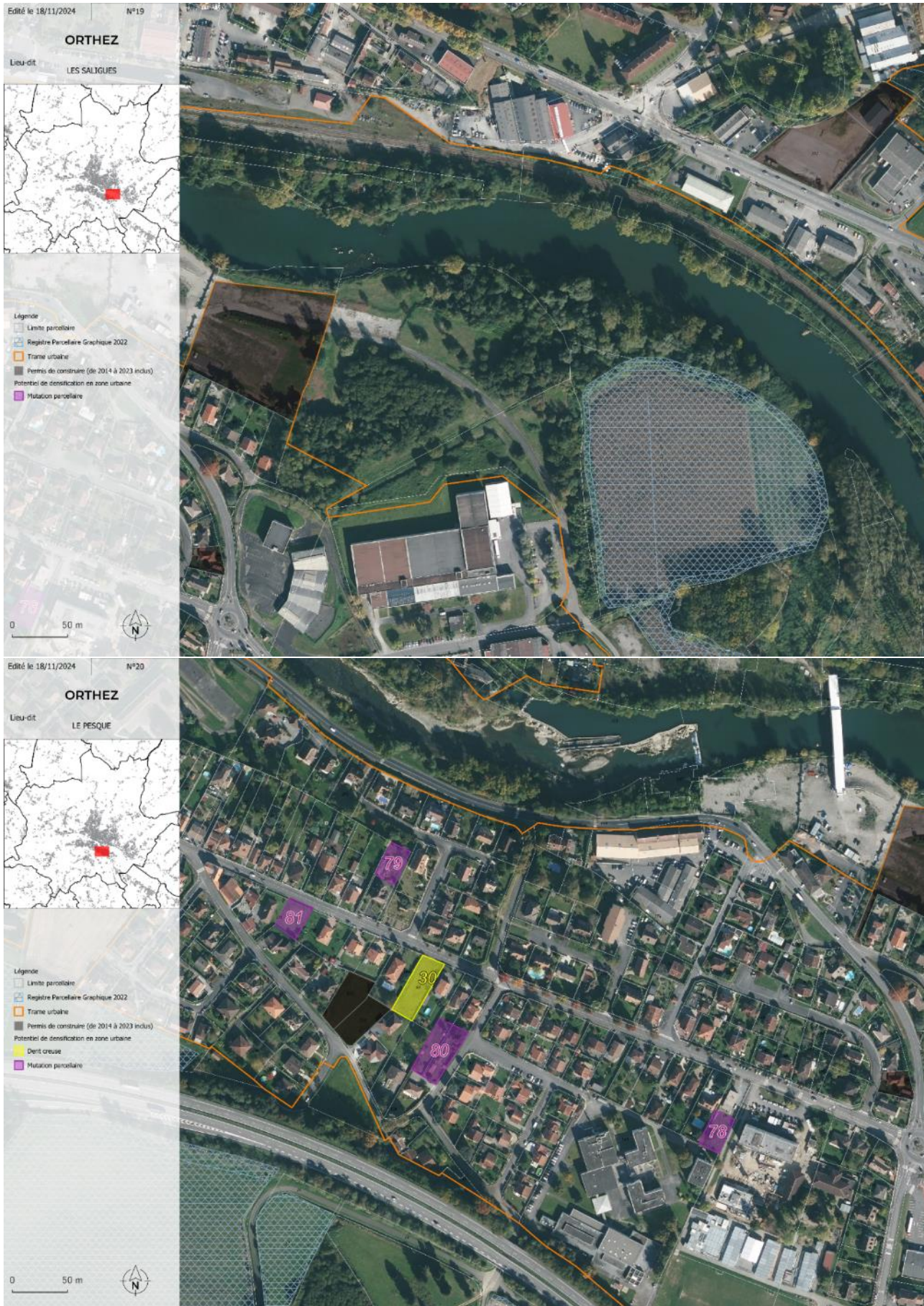














Edité le 18/11/2024 N°23

ORTHEZ

Lieu-dit
LAPEYRERE

Légende

- Limite parcellaire
- Registre Parcellaire Graphique 2022
- Trame urbaine
- Permis de construire (de 2014 à 2023 inclus)
- Permis de construire en 2024 (jusqu'au 31 juillet)
- Potentiel de densification en zone urbaine
- Dent creuse
- Mutation parcellaire
- Poche d'urbanisation

0 50 m



Edité le 18/11/2024 N°24

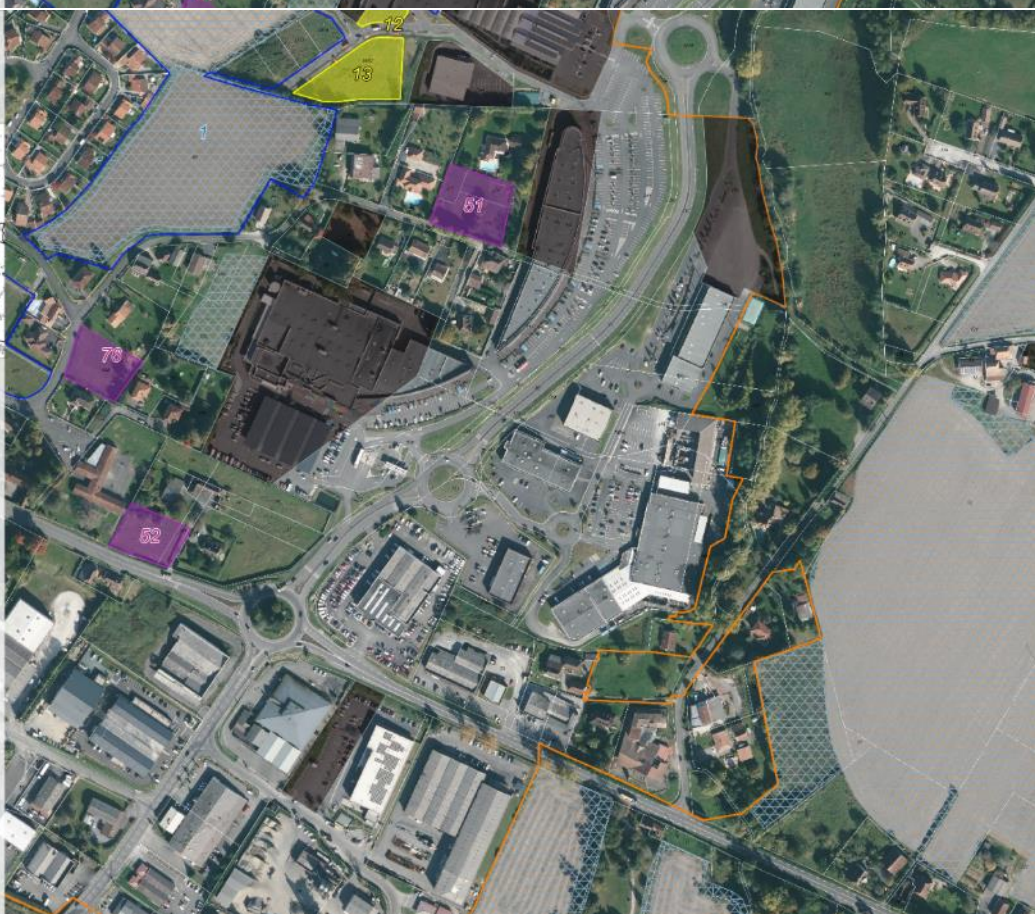
ORTHEZ

Lieu-dit
COUECHOT

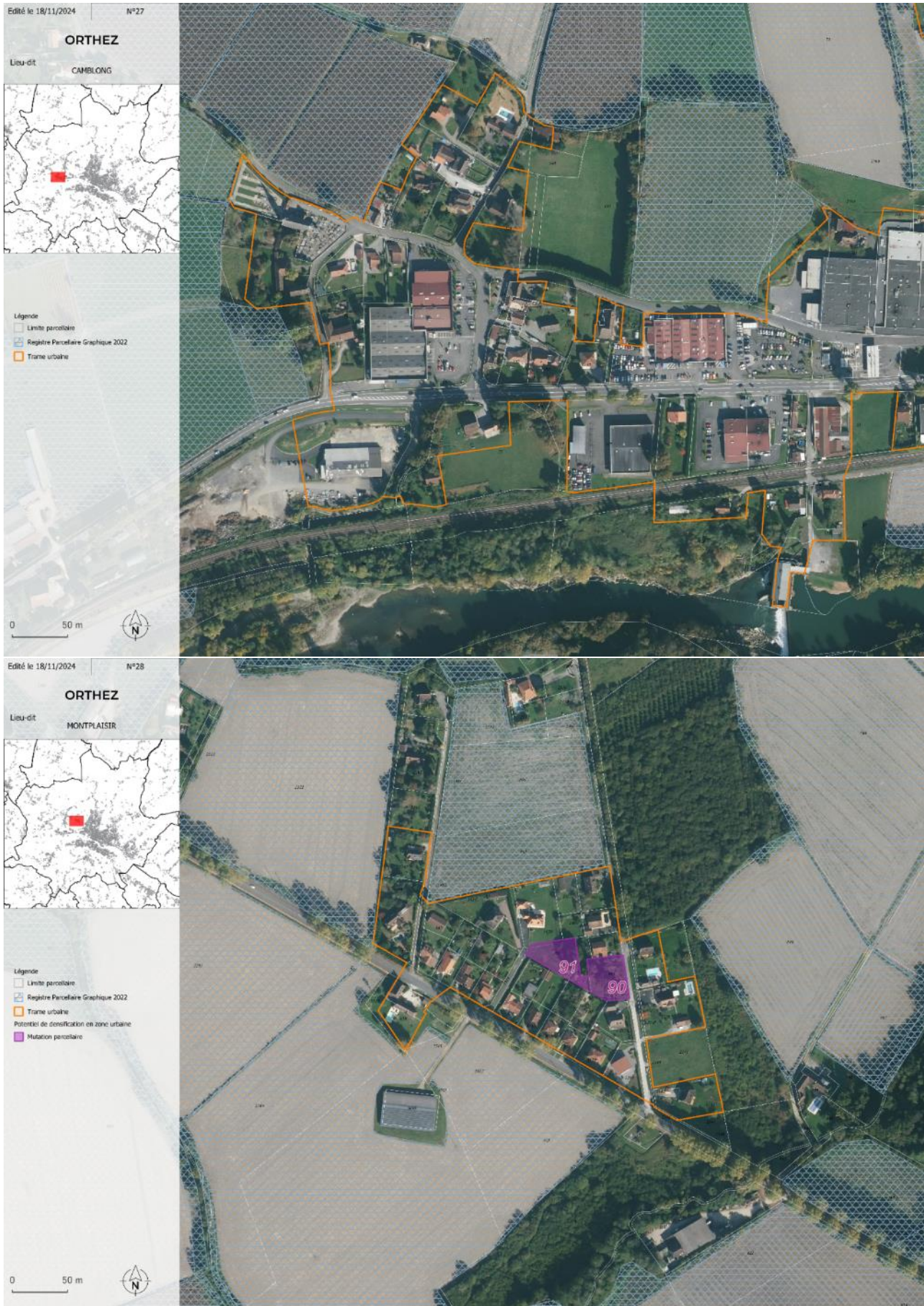
Légende

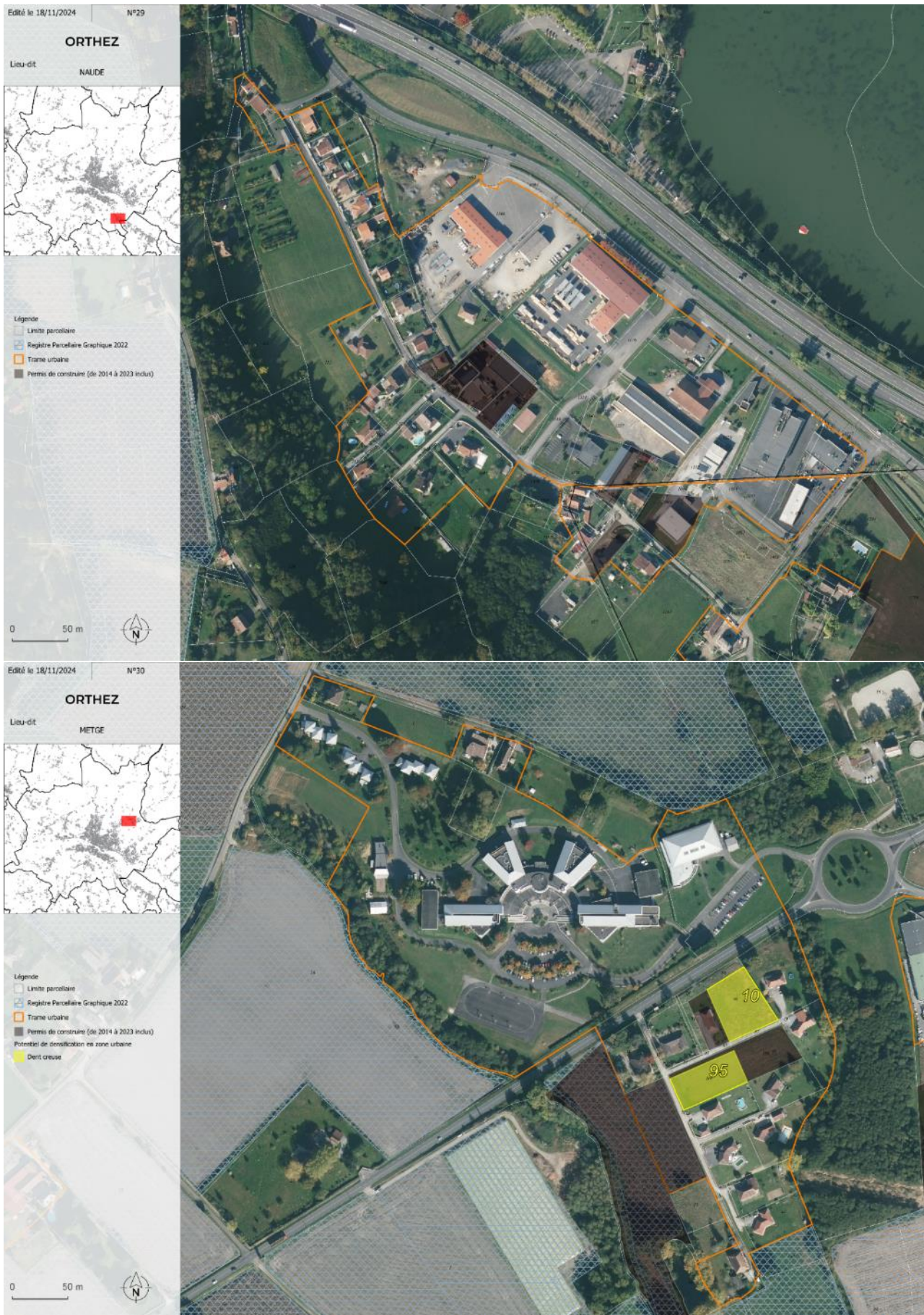
- Limite parcellaire
- Registre Parcellaire Graphique 2022
- Trame urbaine
- Permis de construire (de 2014 à 2023 inclus)
- Permis de construire en 2024 (jusqu'au 31 juillet)
- Potentiel de densification en zone urbaine
- Dent creuse
- Mutation parcellaire
- Poche d'urbanisation

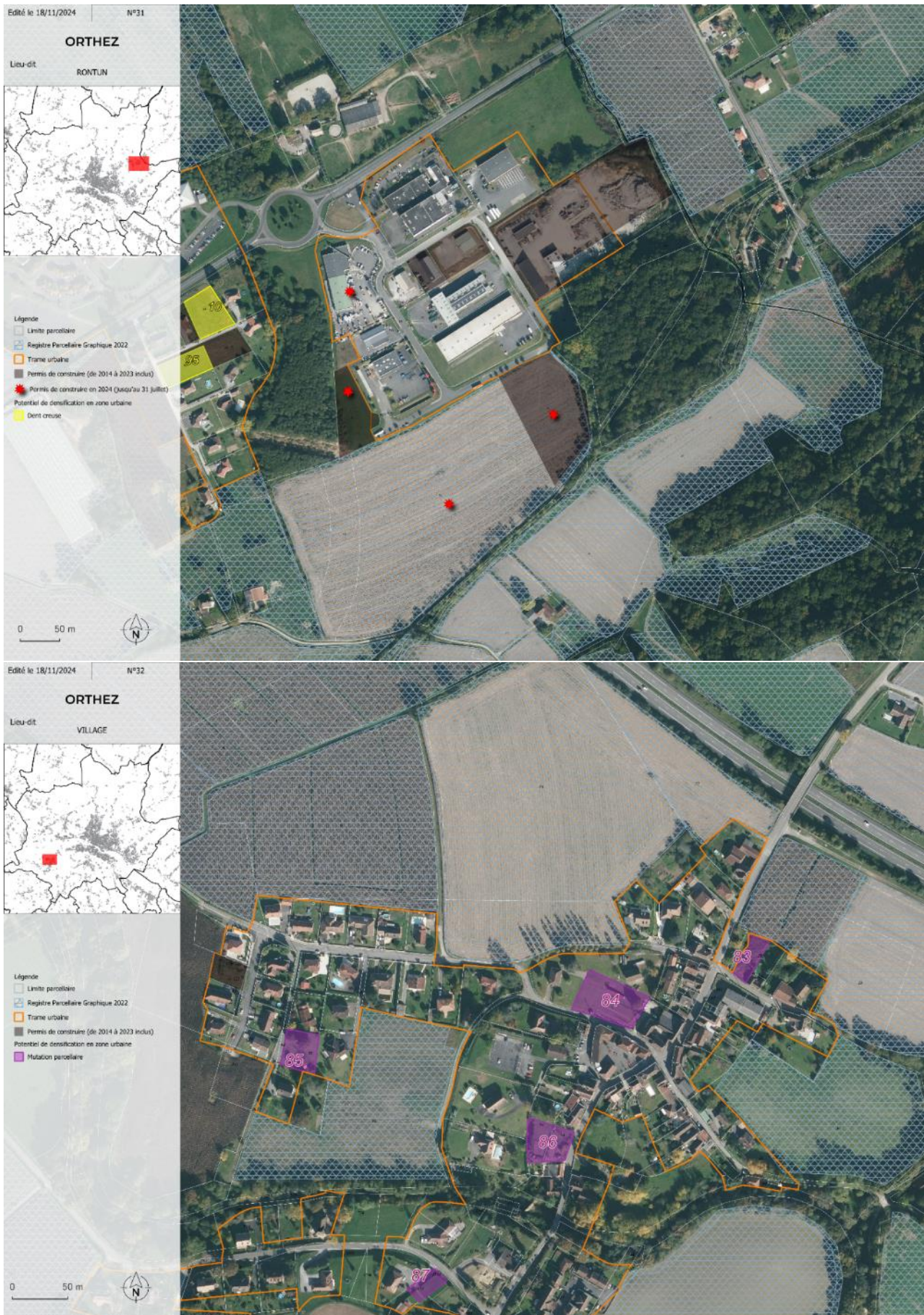
0 50 m



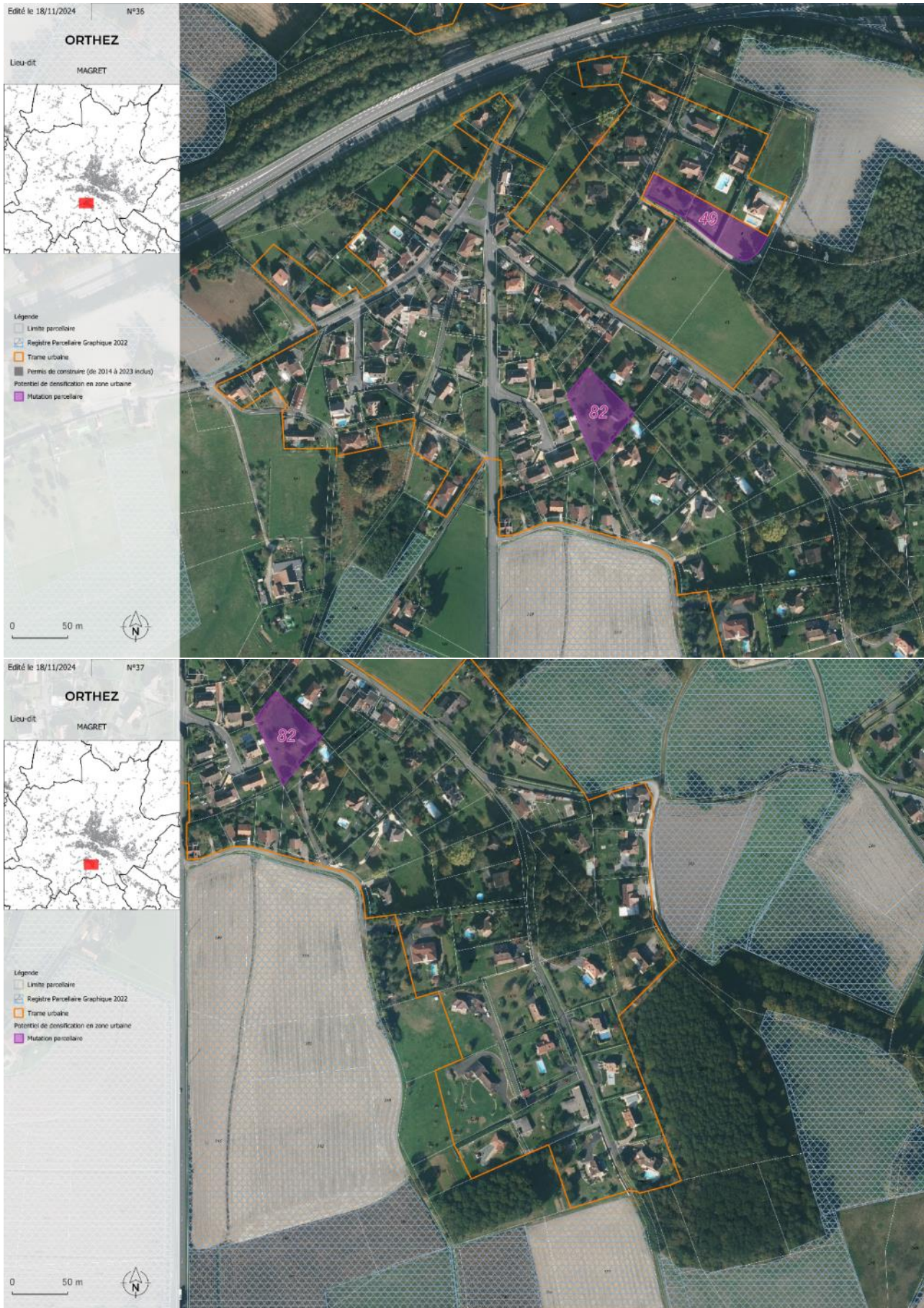


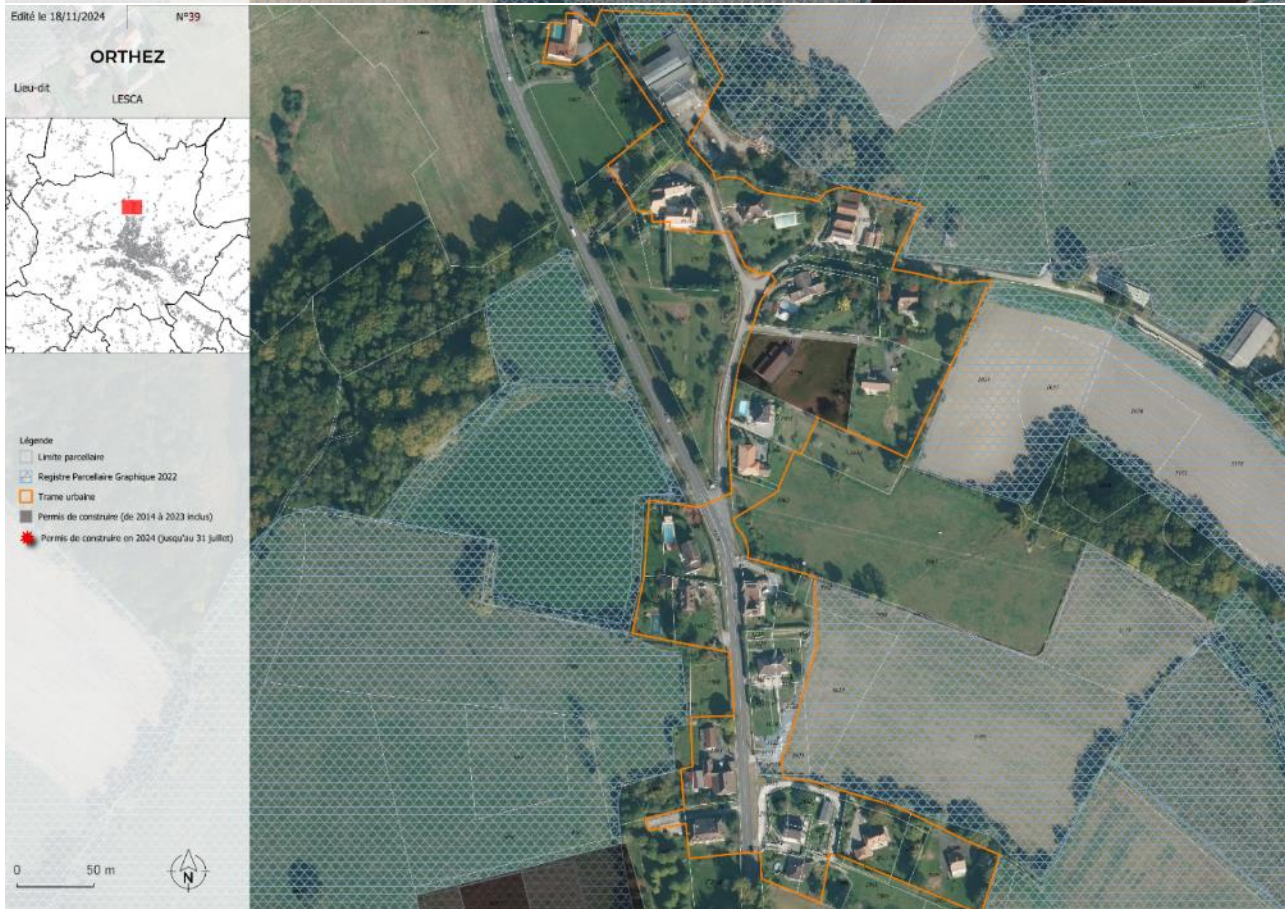
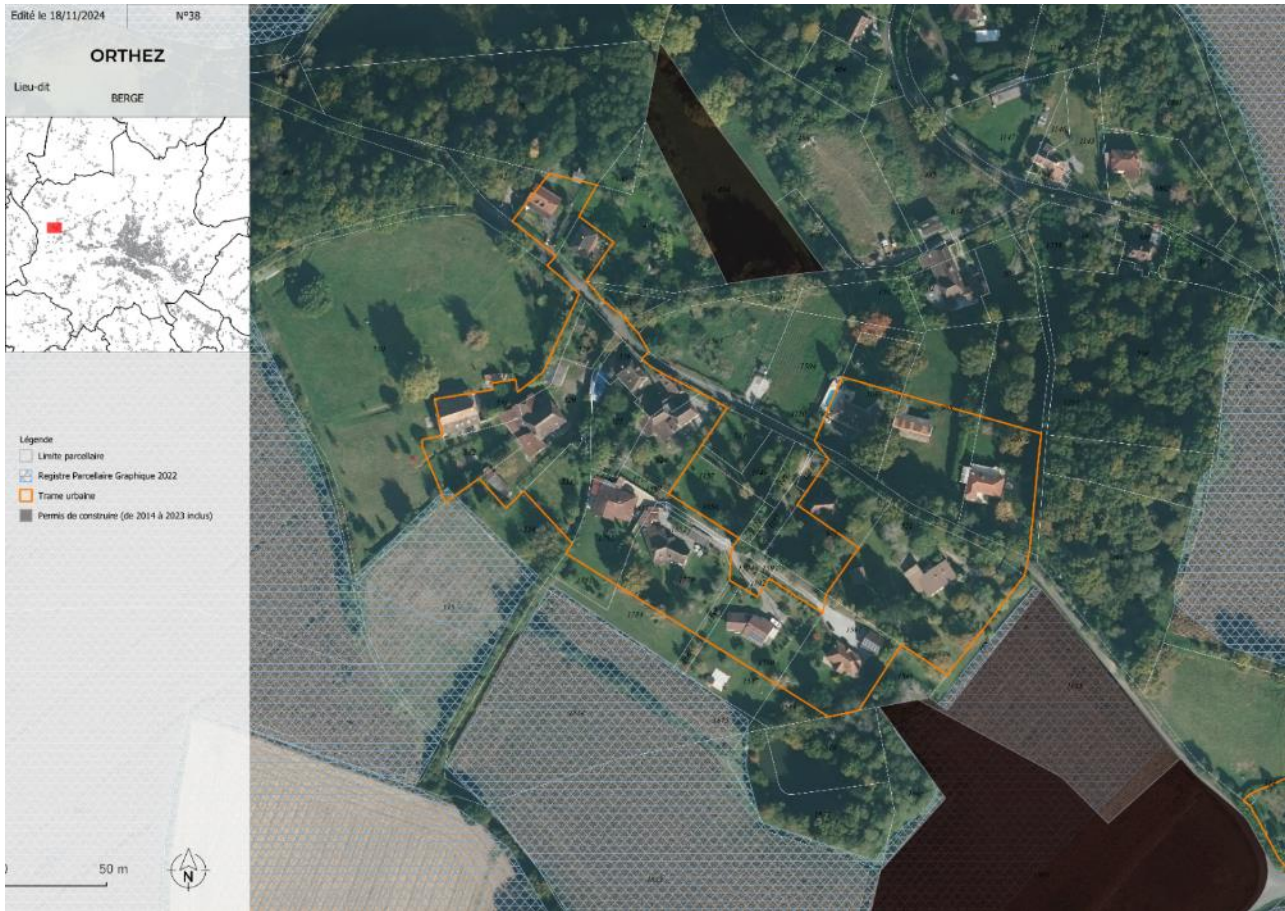


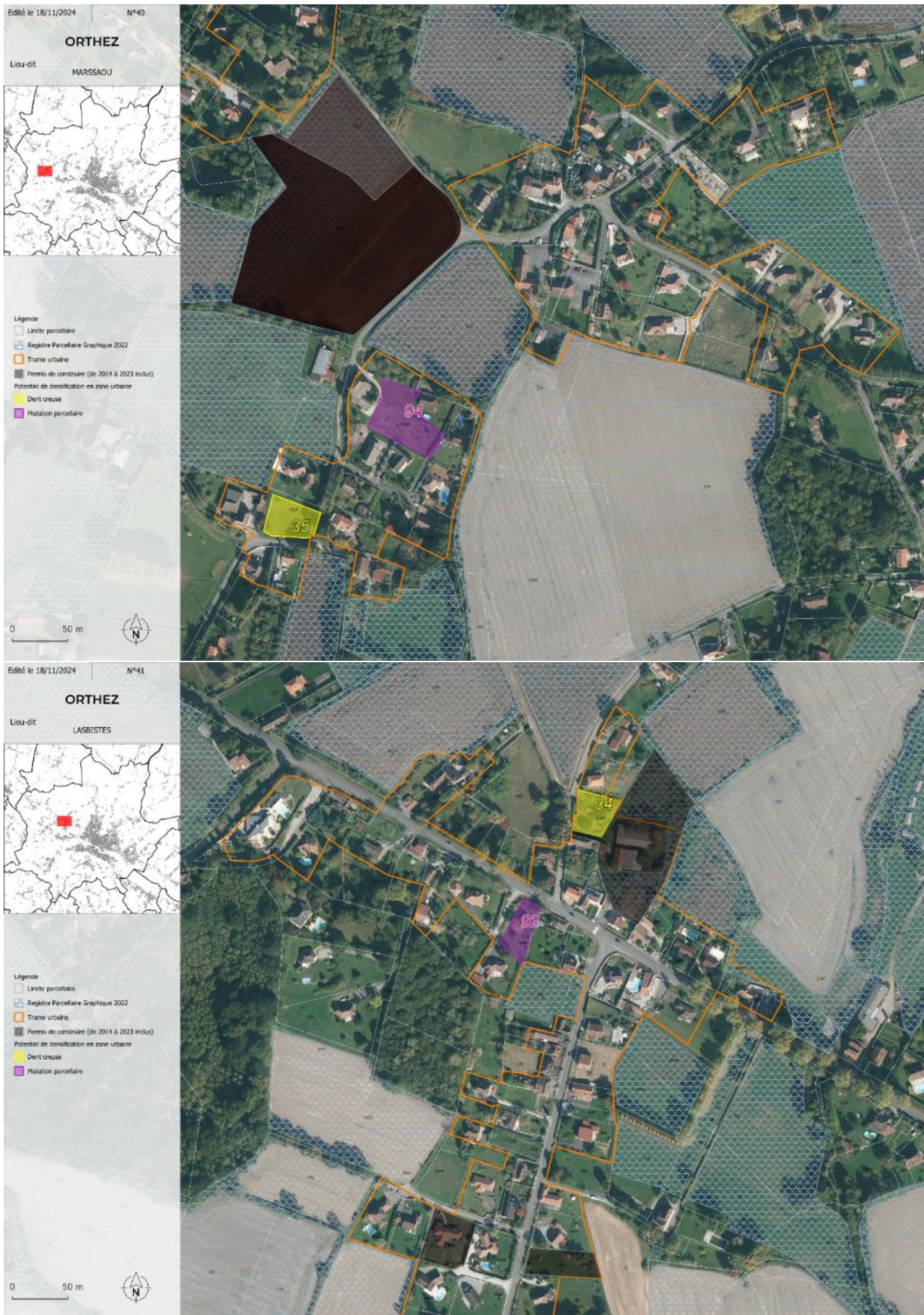




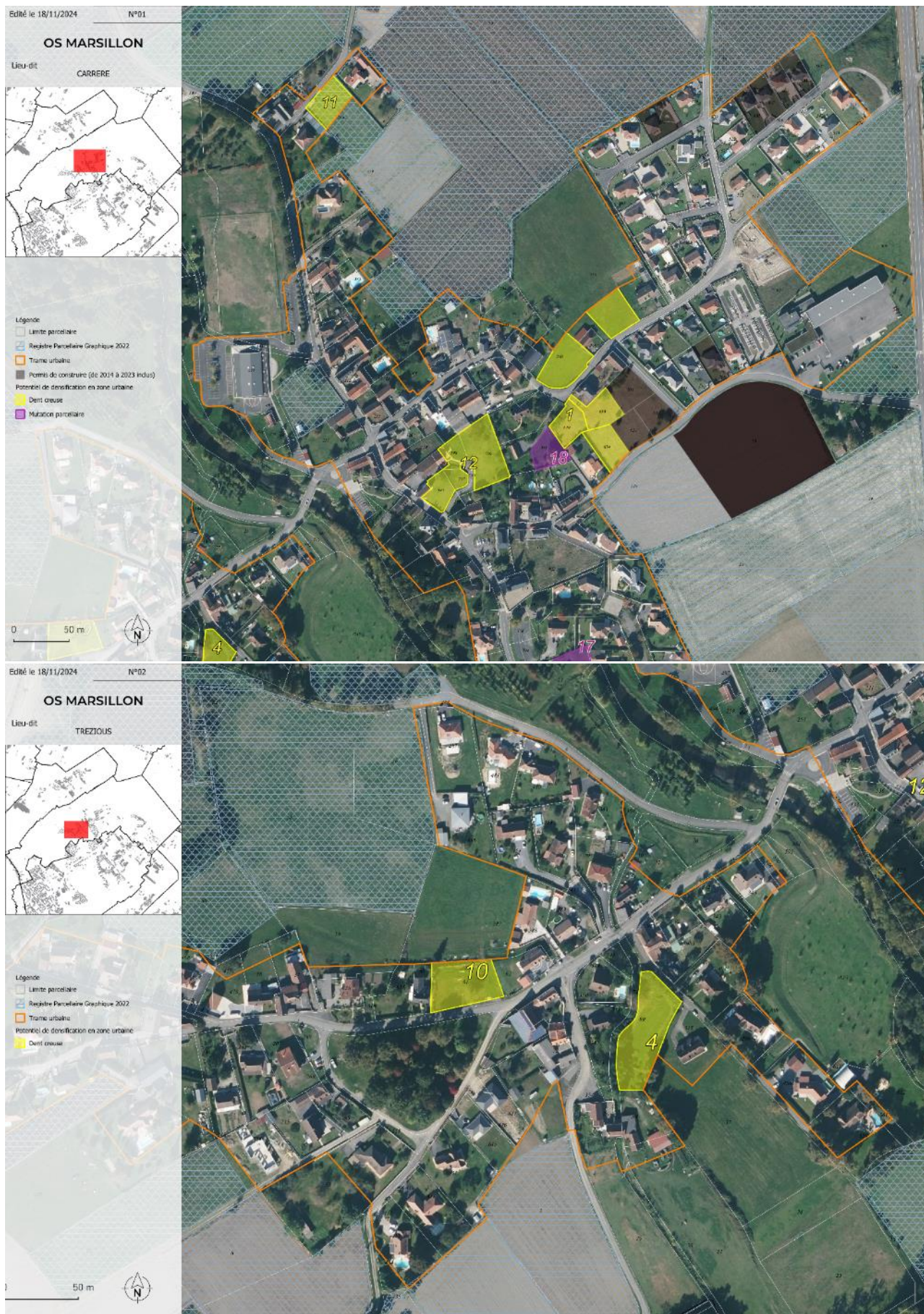












Edité le 18/11/2024 N°03

OS MARSILLON

Lieu-dit
CARRERE

Légende

- Limite parcelaire
- Registre Parcelaire Graphique 2022
- Trame urbaine
- Potentiels de construire (de 2014 à 2023 inclus)
- Potentiels de densification en zone urbaine
- Dent creuse
- Mutation parcelaire

0 50 m



Edité le 18/11/2024 N°04

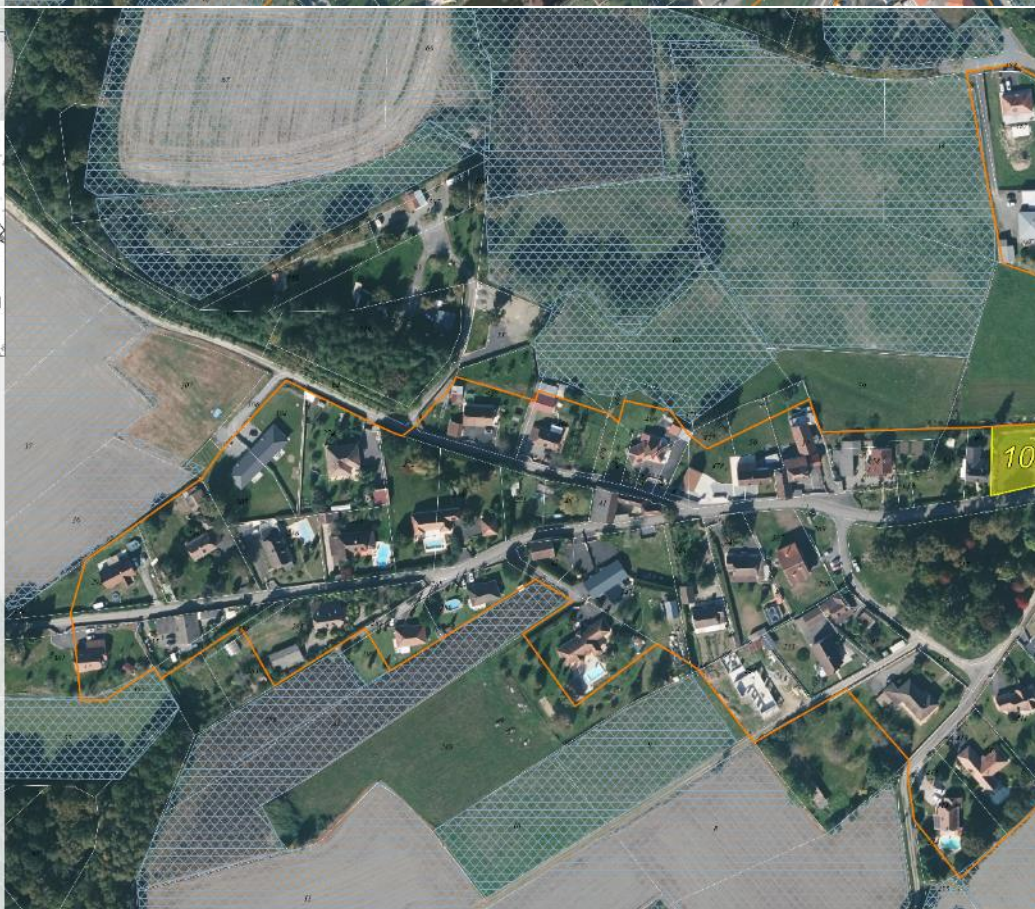
OS MARSILLON

Lieu-dit
TREZIOUS

Légende

- Limite parcelaire
- Registre Parcelaire Graphique 2022
- Trame urbaine
- Potentiels de construire (de 2014 à 2023 inclus)
- Potentiels de densification en zone urbaine
- Dent creuse

0 50 m



Edité le 18/11/2024 N°05

OS MARSILLON

Lieu-dit
MARSILLON

Légende

- Limite parcellaire
- Registre Parcellaire Graphique 2022
- Trame urbaine
- Potentiel de densification en zone urbaine
- Dent creusée
- Mutation parcellaire

50 m



Edité le 18/11/2024 N°06

OS MARSILLON

Lieu-dit
MARSILLON

Légende

- Limite parcellaire
- Registre Parcellaire Graphique 2022
- Trame urbaine
- Limite des plateformes industrielles
- Permis de construire (de 2014 à 2023 inclus)
- Permis de construire en 2024 (jusqu'au 31 juillet)
- Potentiel de densification en zone urbaine
- Mutation parcellaire

50 m



Edité le 18/11/2024 N°07

OS MARSILLON

Lieu-dit
BACH

Légende

- Limite parcellaire
- Registre Parcellaire Graphique 2022
- Trame urbaine
- Potentiels de construction (de 2014 à 2023 inclus)
- Potentiels de densification en zone urbaine
- Dent creuse
- Mutation parcellaire

0 50 m



Edité le 18/11/2024 N°08

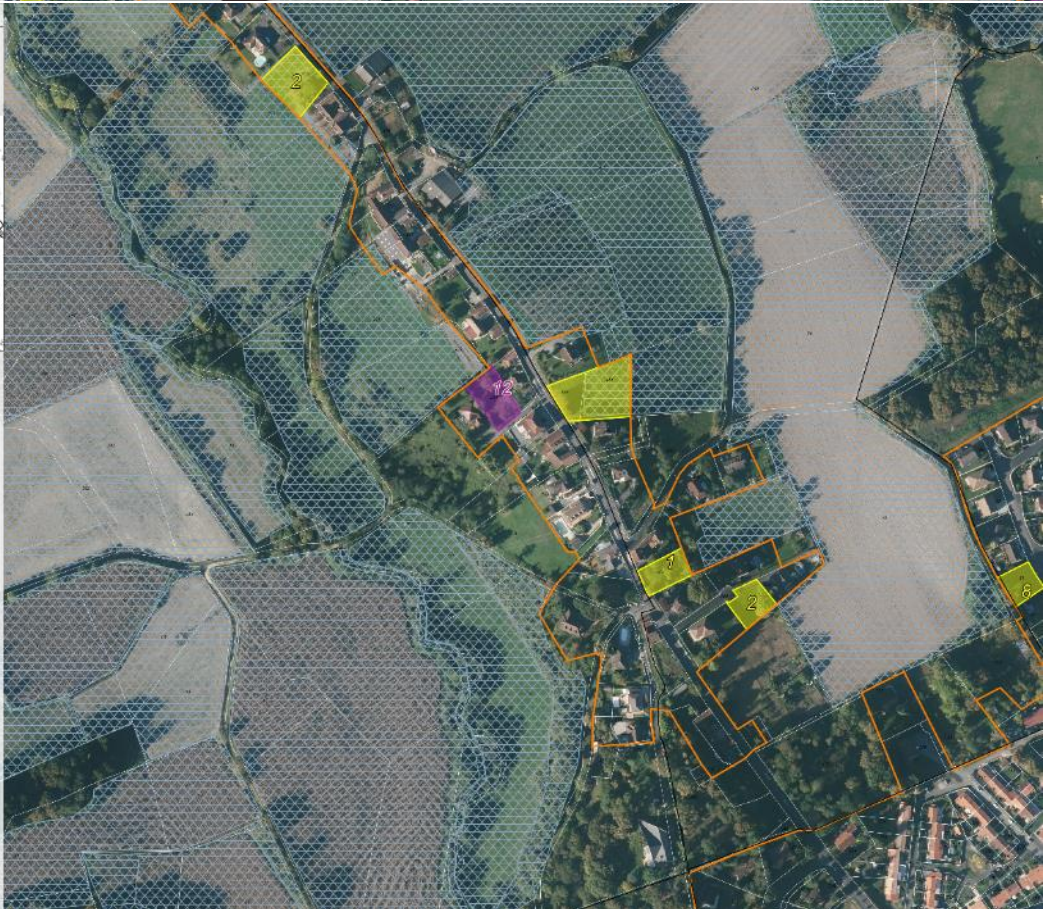
OS MARSILLON

Lieu-dit
LASSERE

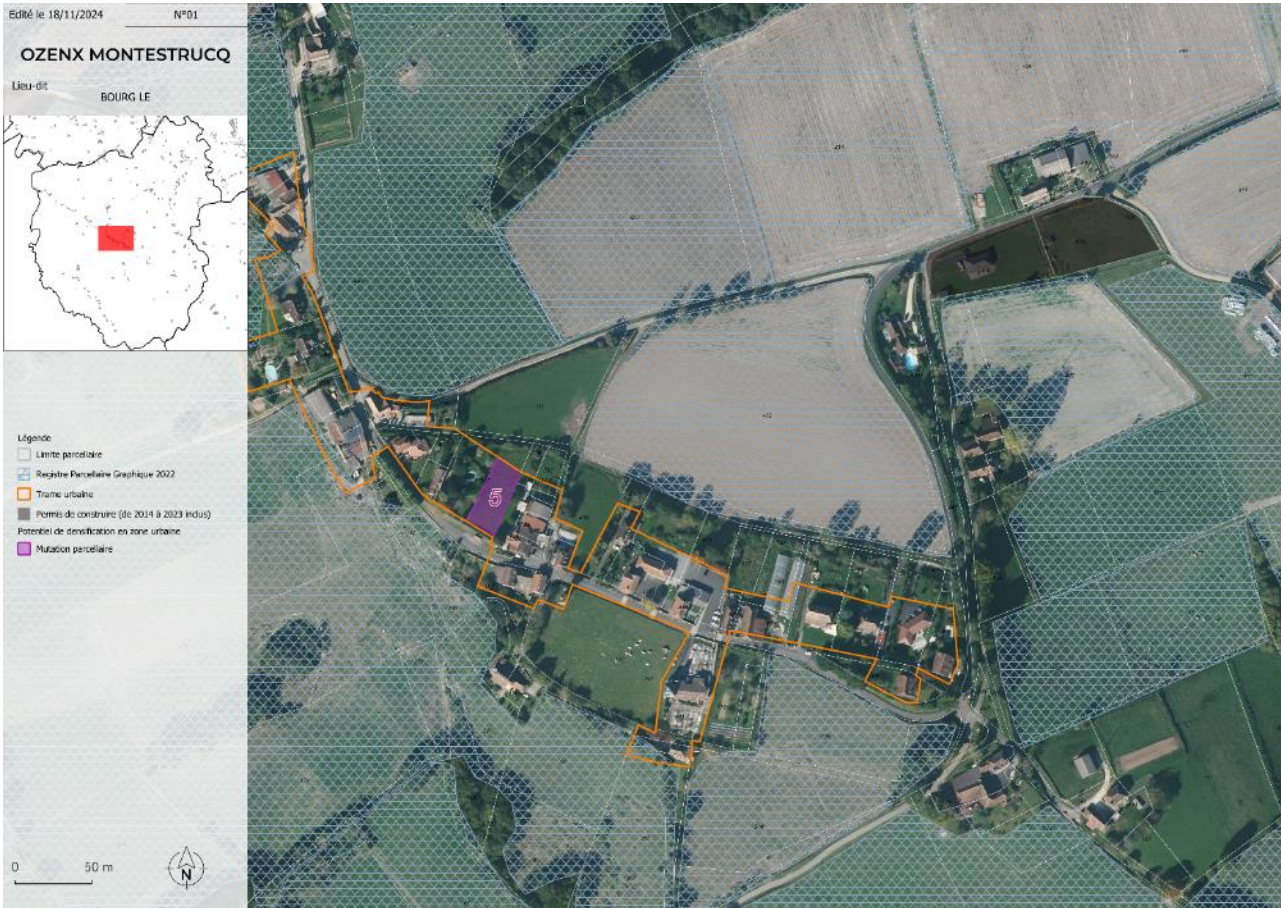
Légende

- Limite parcellaire
- Registre Parcellaire Graphique 2022
- Trame urbaine
- Potentiels de densification en zone urbaine
- Dent creuse
- Mutation parcellaire

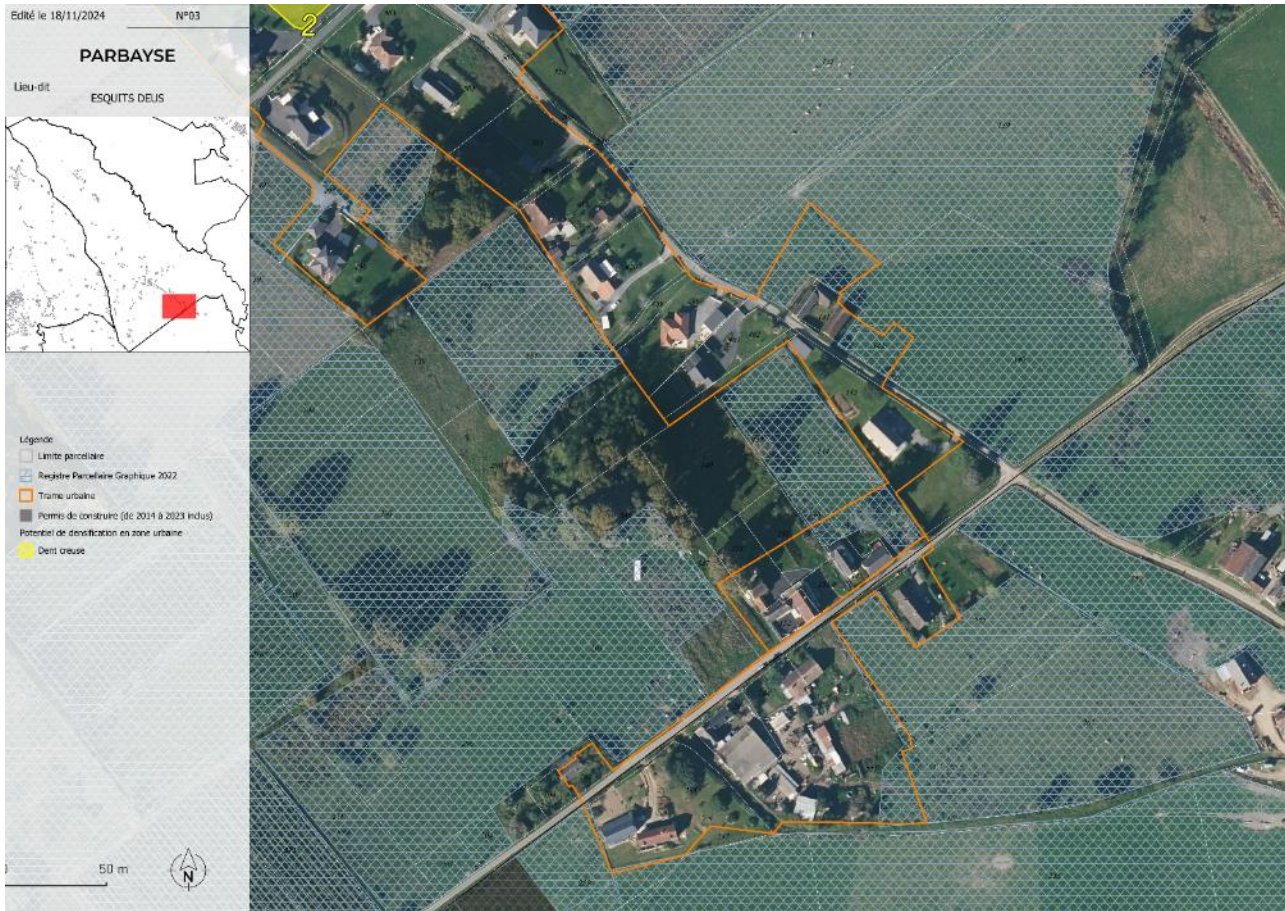
0 50 m

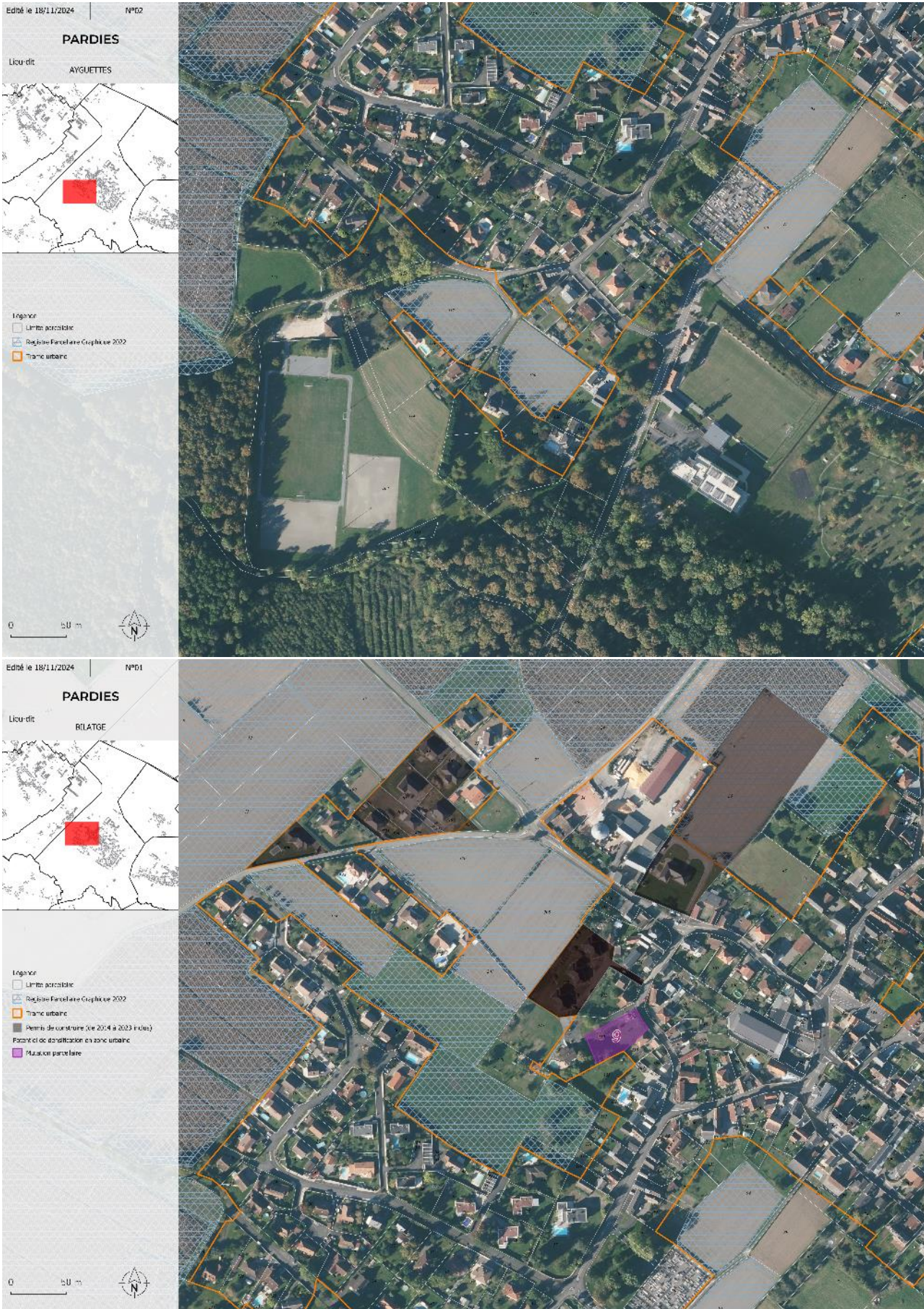


OZENX-MONTESTRUC









Edité le 18/11/2024 N°03

PARDIES

Lieu-dit
ZONE INDUSTRIELLE

Légende

- Limite parcelaire
- Registre Parcelaire Graphique 2022
- Trame urbaine
- Limite des plateformes industrielles
- Permis de construire (de 2014 à 2023 inclus)
- Permis de construire en 2024 (jusqu'au 31 juillet)
- Potential de densification en zone urbaine
- Dent creusée
- Mutation parcelaire

0 50 m



Edité le 18/11/2024 N°04

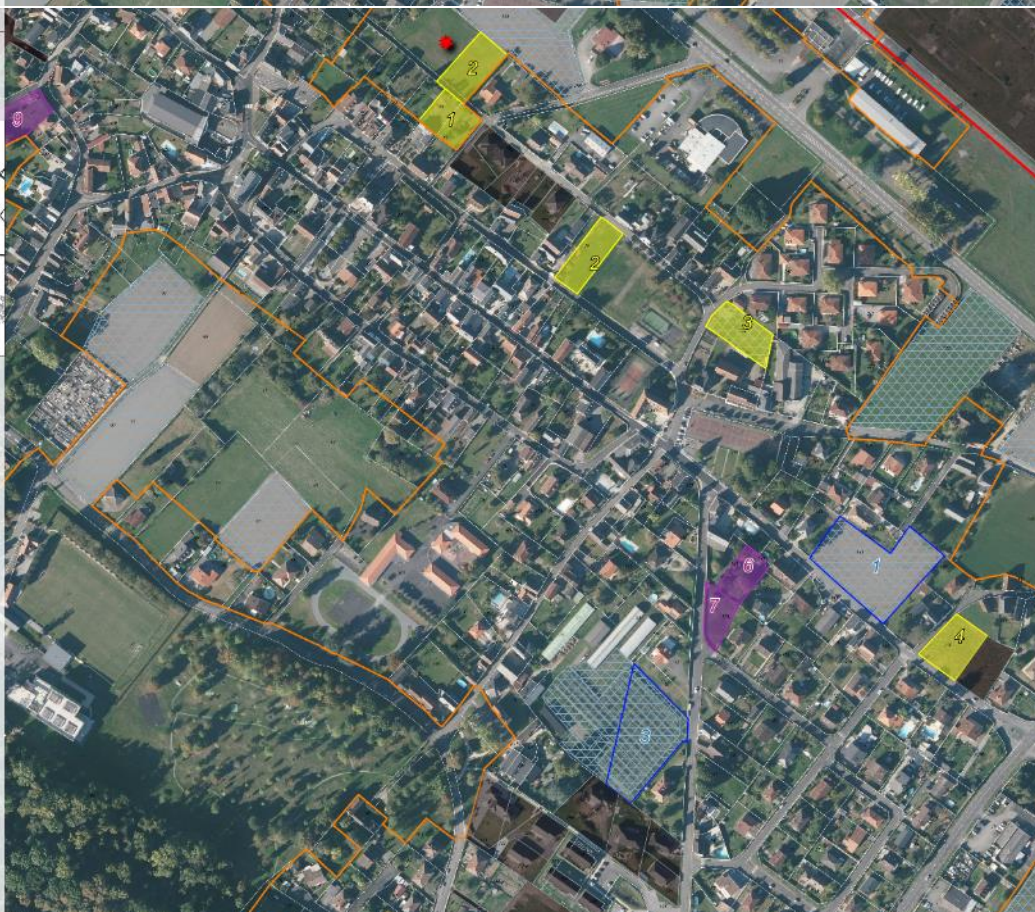
PARDIES

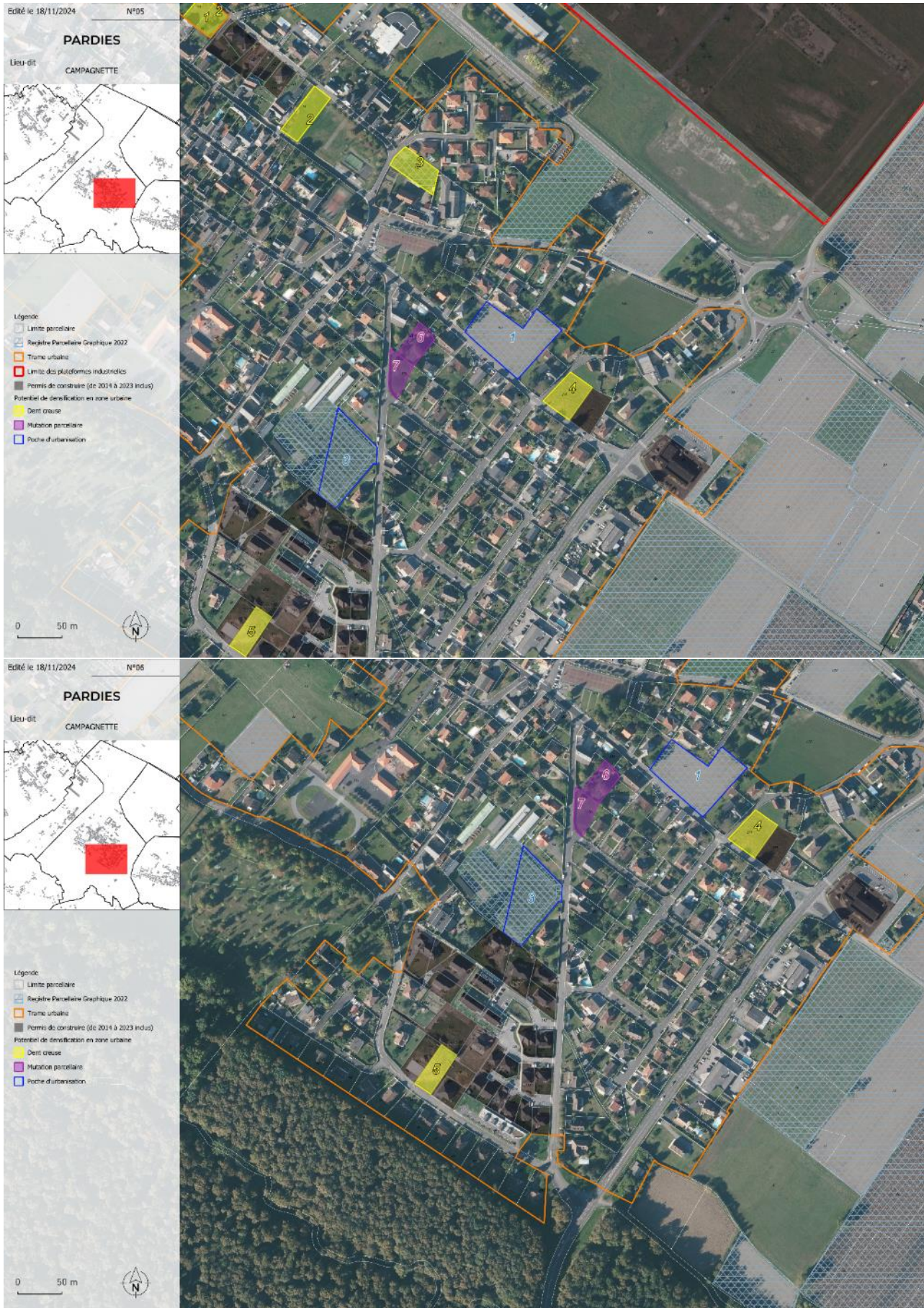
Lieu-dit
AUS CAMOUTS

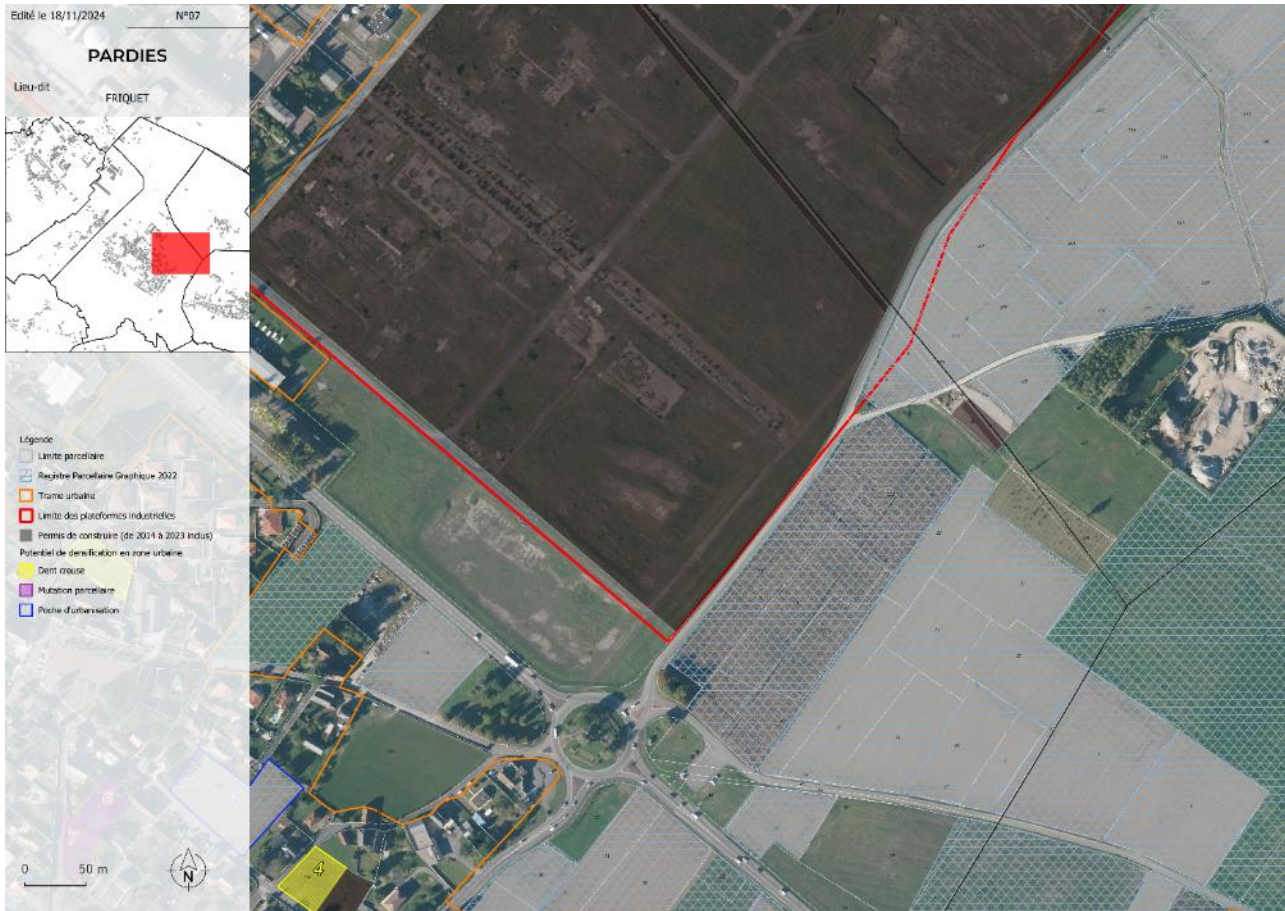
Légende

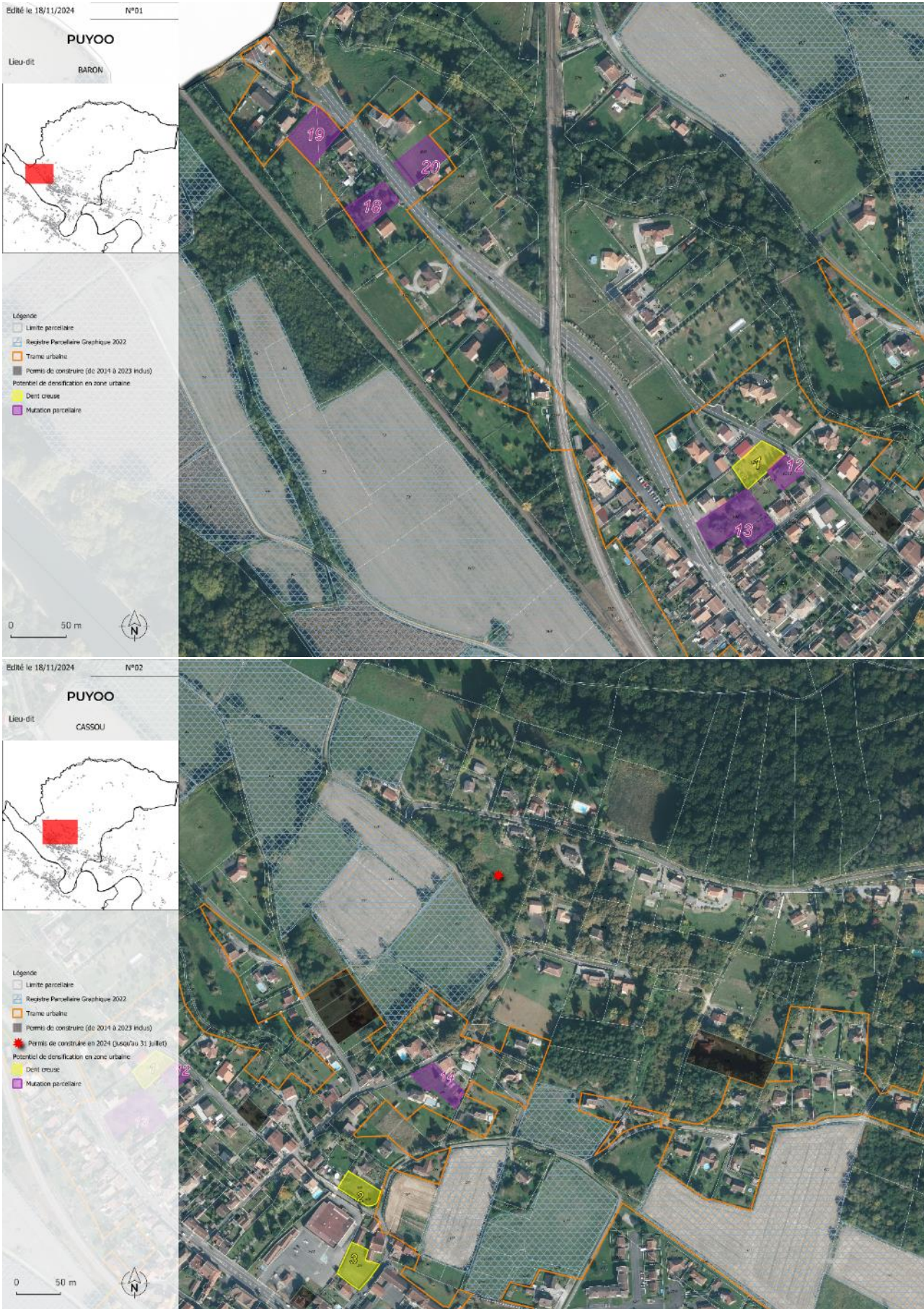
- Limite parcelaire
- Registre Parcelaire Graphique 2022
- Trame urbaine
- Limite des plateformes industrielles
- Permis de construire (de 2014 à 2023 inclus)
- Permis de construire en 2024 (jusqu'au 31 juillet)
- Potential de densification en zone urbaine
- Dent creusée
- Mutation parcelaire
- Poche d'urbanisation

0 50 m









Edité le 18/11/2024 N°03

PUYOO

Lieu-dit
COUTROUILH

Légende

- Limite parcelaire
- Registre Parcelaire Graphique 2022
- Trame urbaine
- Permis de construire (de 2014 à 2023 inclus)
- Potential de densification en zone urbaine
- Dent creuse

0 50 m



Edité le 18/11/2024 N°04

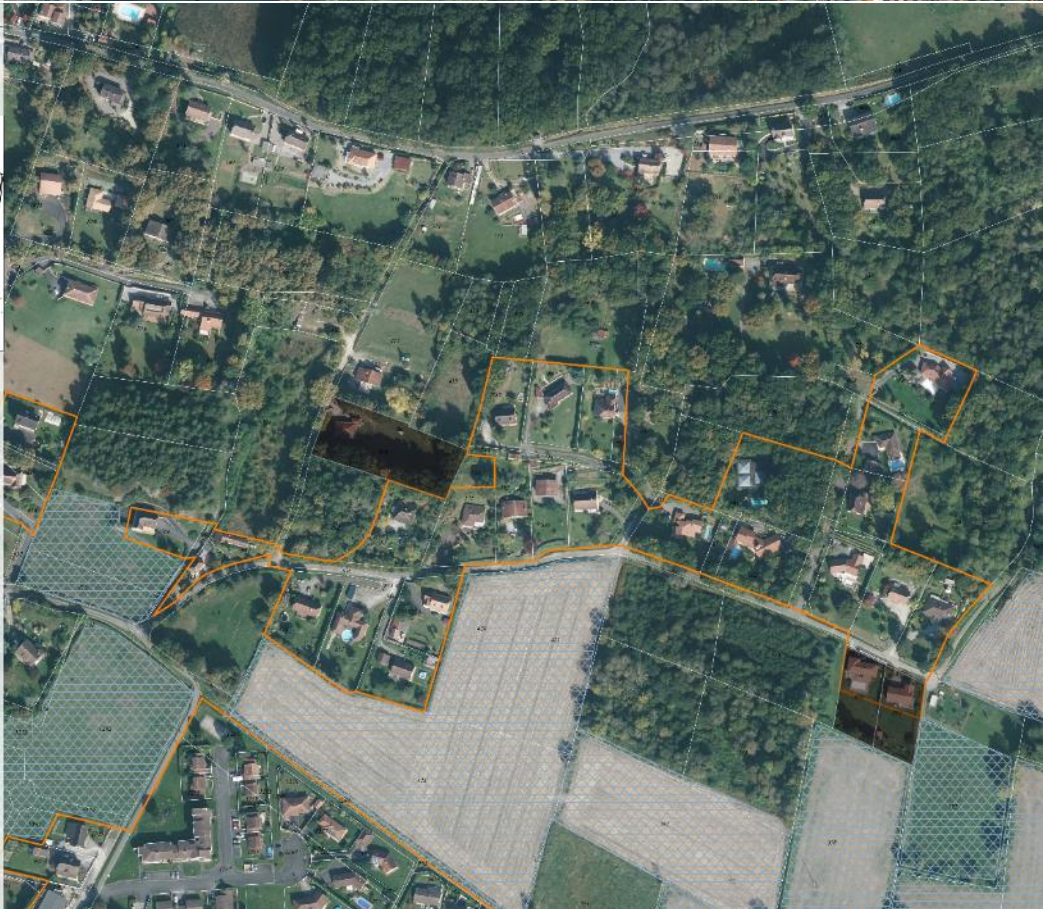
PUYOO

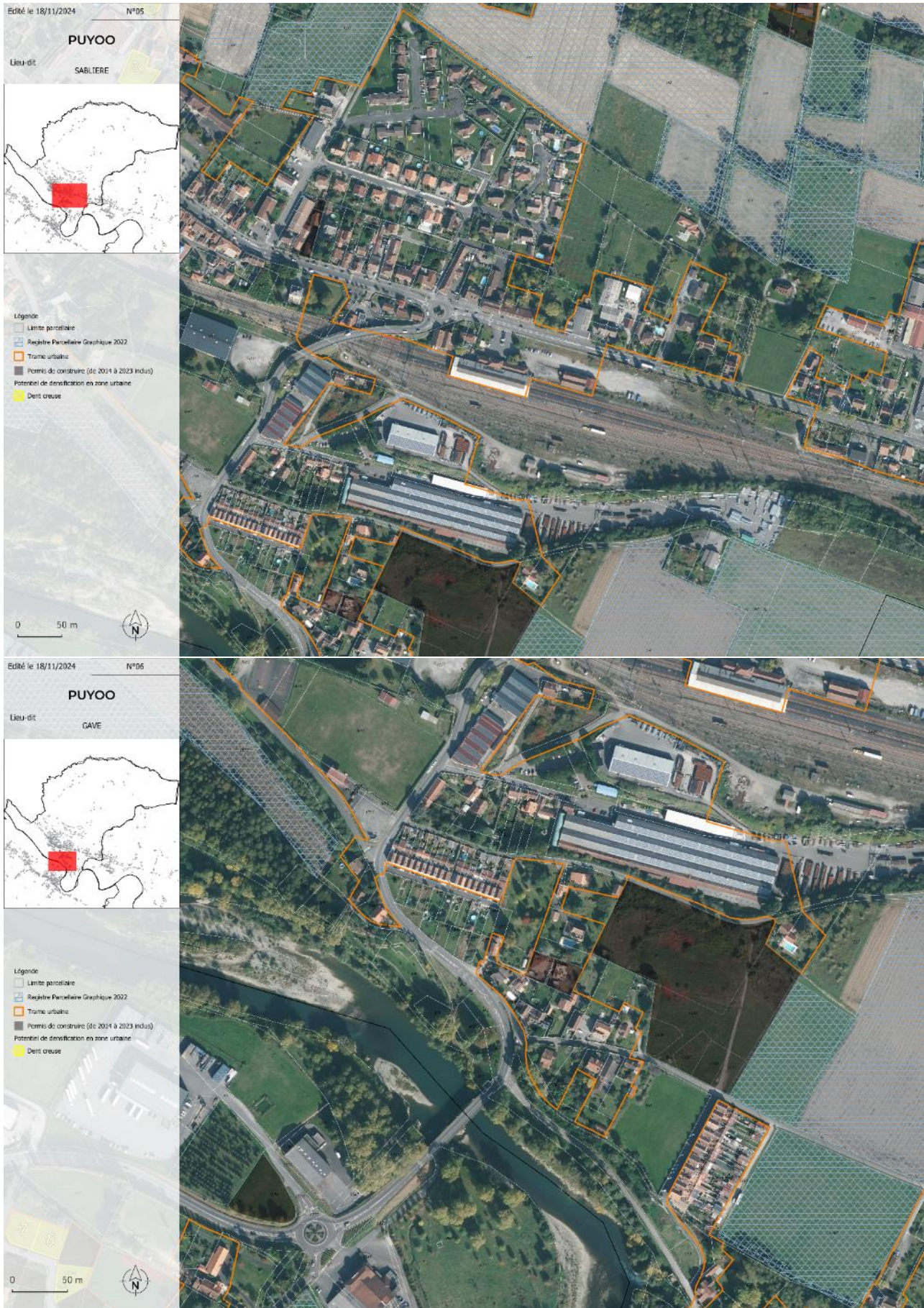
Lieu-dit
CASSOU

Légende

- Limite parcelaire
- Registre Parcelaire Graphique 2022
- Trame urbaine
- Permis de construire (de 2014 à 2023 inclus)
- Permis de construire en 2024 (jusqu'au 31 juillet)
- Potential de densification en zone urbaine
- Dent creuse
- Mutation parcelaire

0 50 m





Edité le 18/11/2024 N°07

PUYOO
Lieu-dit
LABRASSERIE

Légende

- Limite parcellaire
- Registre Parcellaire Graphique 2022
- Trame urbaine
- Potentiels de construction (de 2014 à 2023 inclus)

0 50 m



Edité le 18/11/2024 N°08

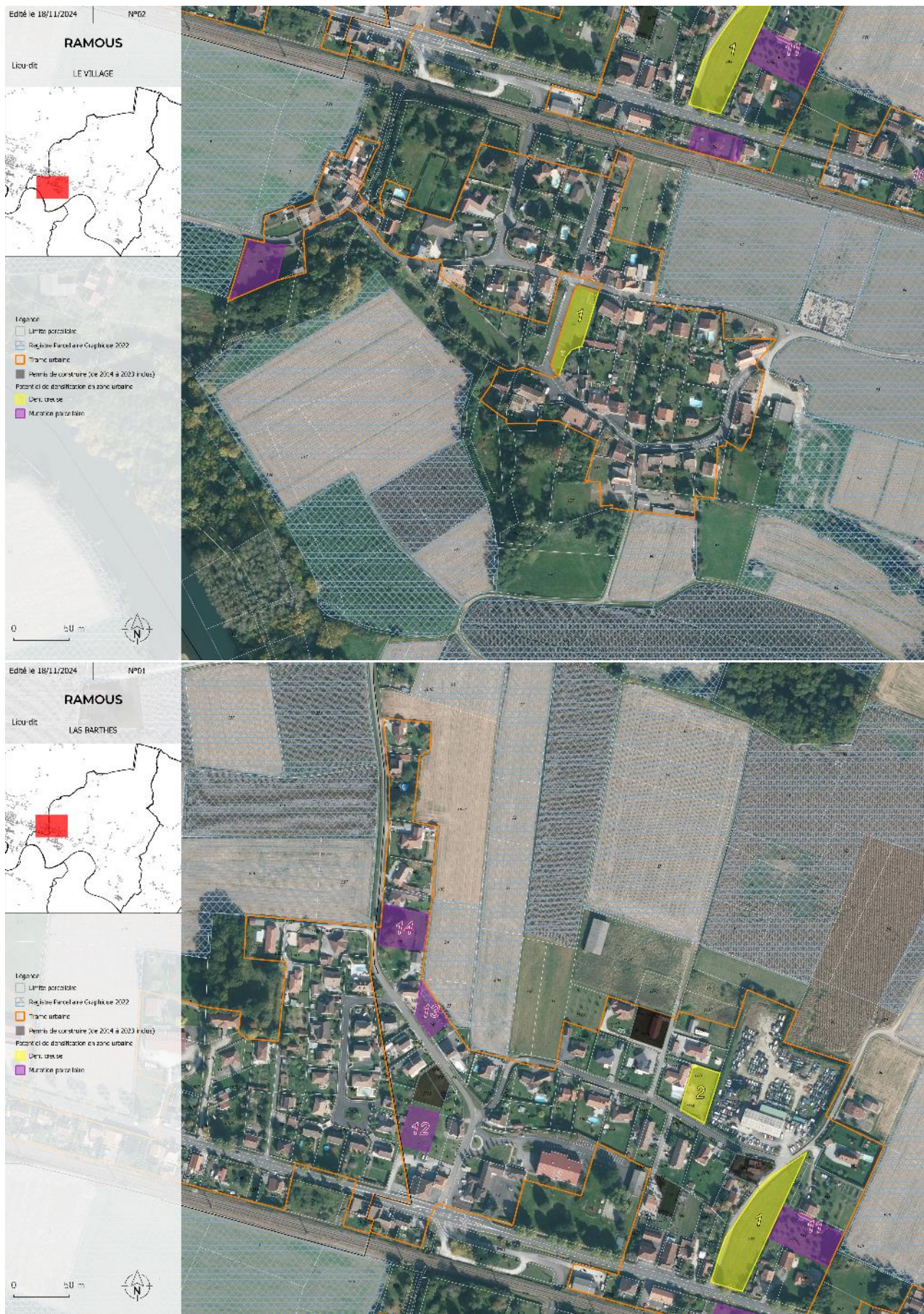
PUYOO
Lieu-dit
GLACIERE

Légende

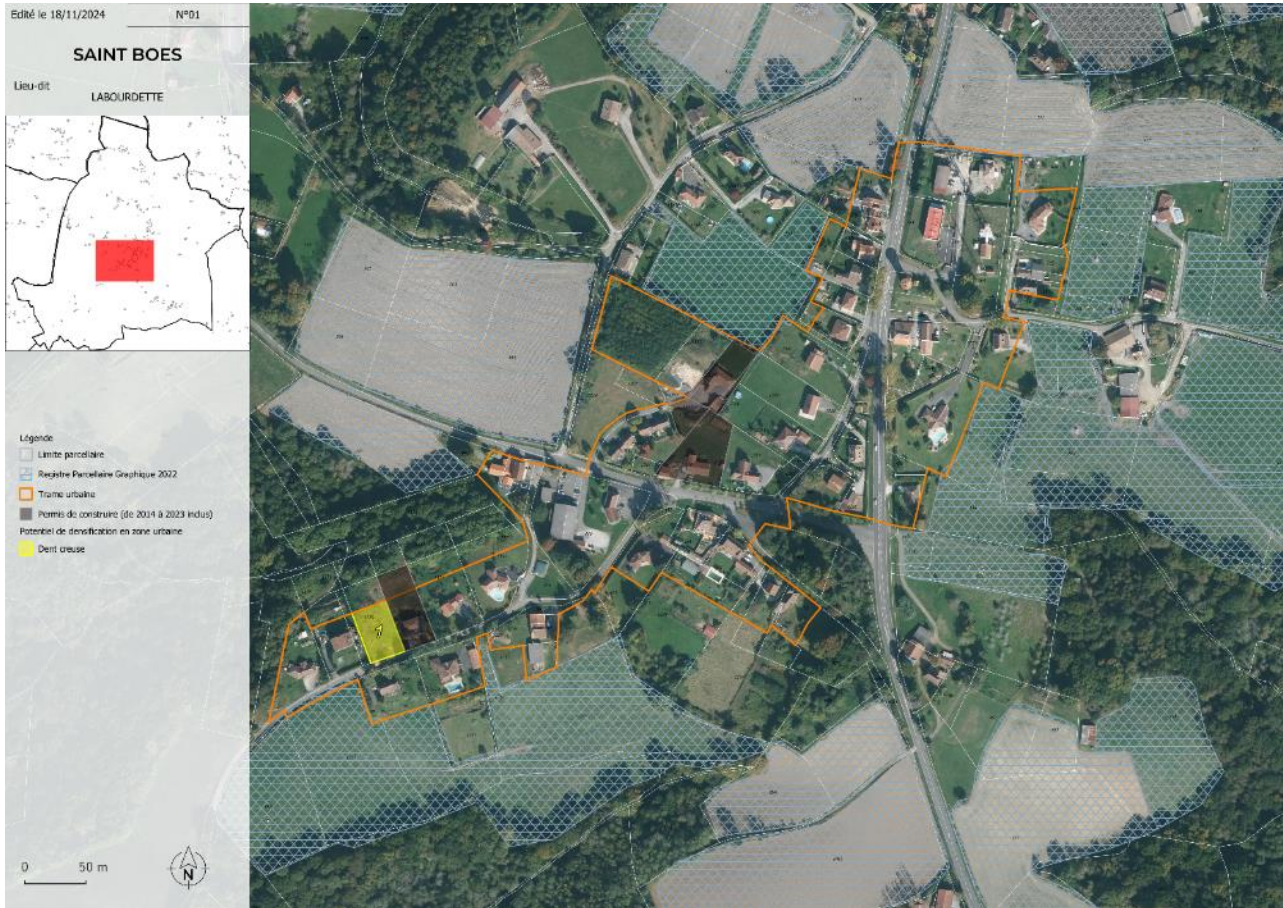
- Limite parcellaire
- Registre Parcellaire Graphique 2022
- Trame urbaine
- Potentiels de construction (de 2014 à 2023 inclus)
- Potential de densification en zone urbaine
- Mutation parcellaire

0 50 m

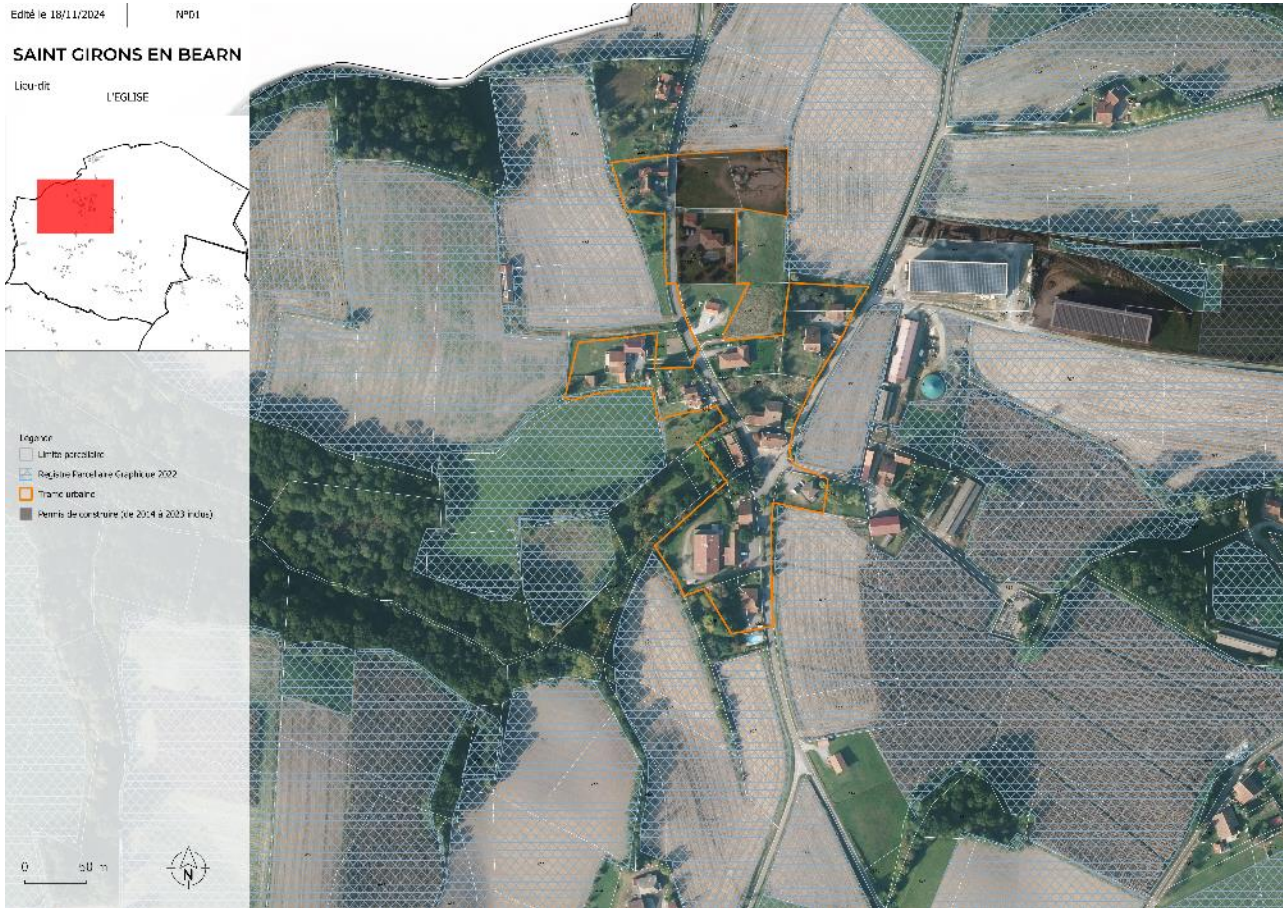




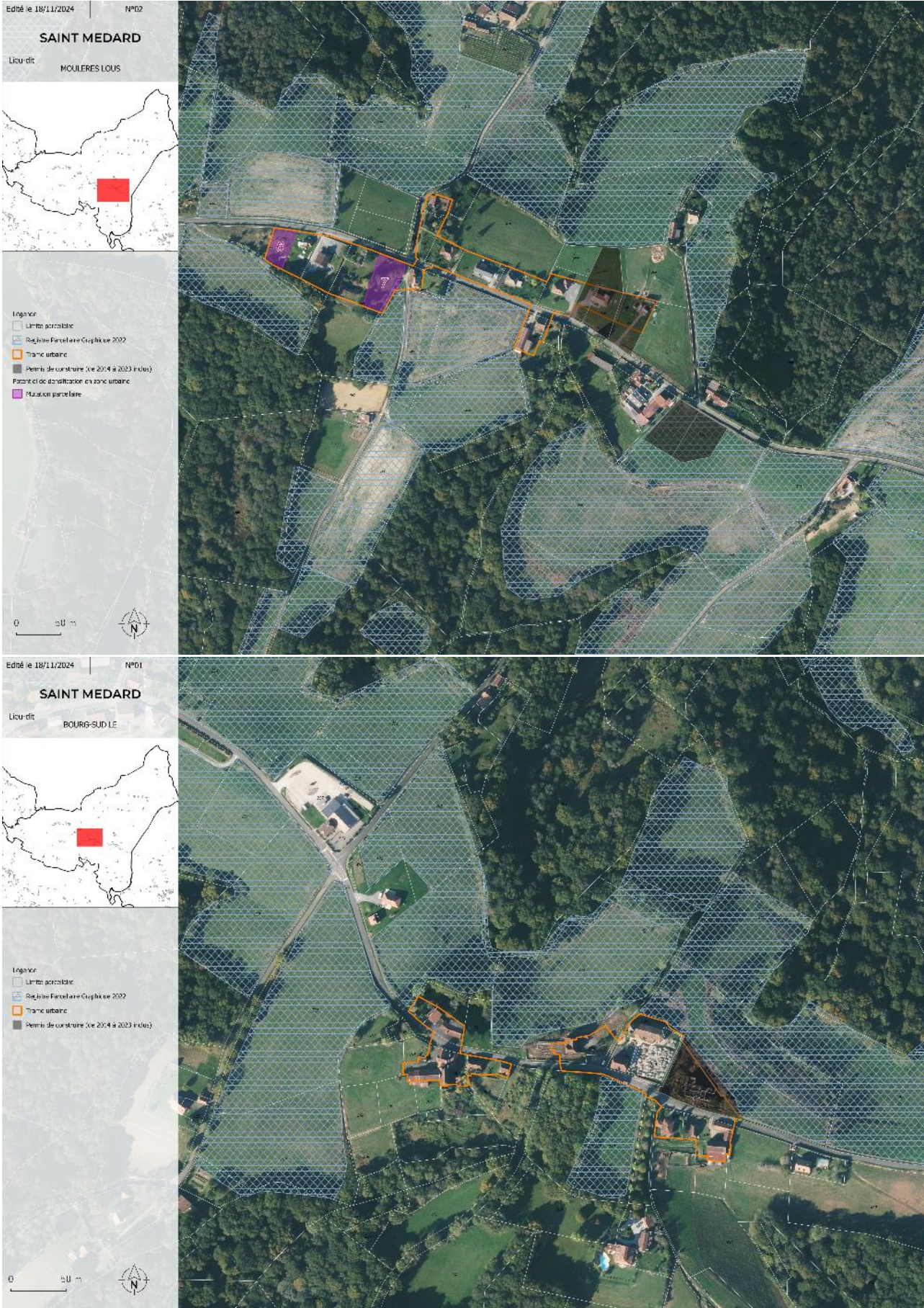




SAINT-GIRONS-EN-BEARN



SAINT-MEDARD



SALLES-MONGISCARD



Edité le 18/11/2024 NPG3

SALLES MONGISCARD

Lieu-dit : CAMPAGNE LA

Légende

- Limite cadastrale
- Régime Parcelaire Coopérative 2022
- Tronc urbain
- Permis de construire (de 2014 à 2023 inclus)
- Permis de construire en 2024 (à partir du 31 juillet)



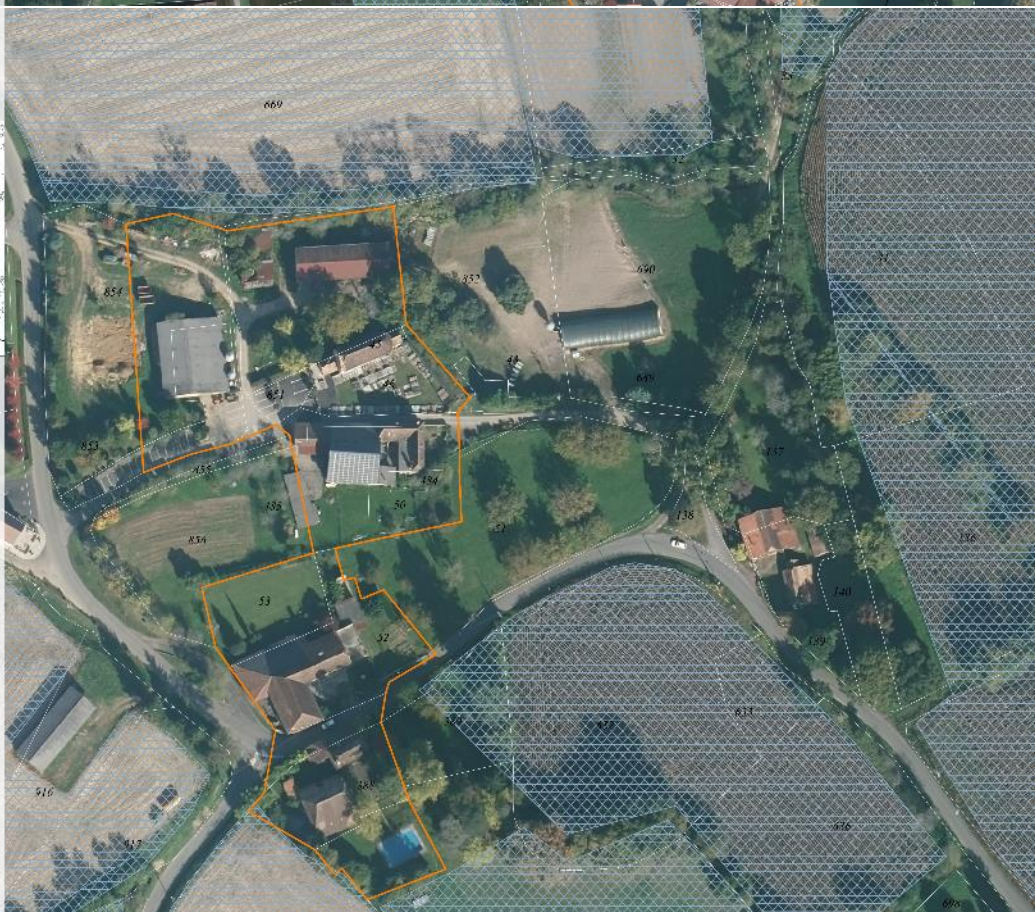
Edité le 18/11/2024 NPG4

SALLES MONGISCARD

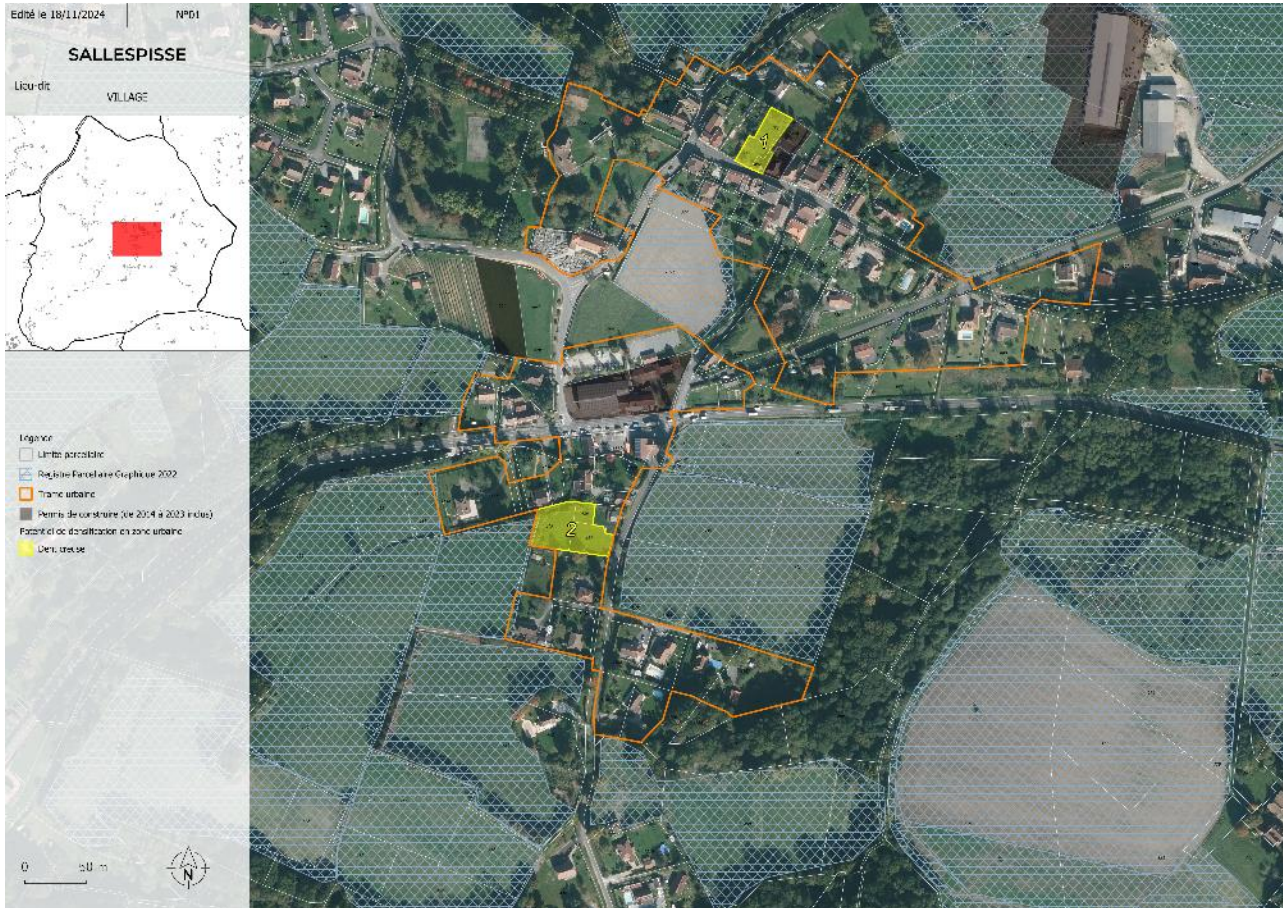
Lieu-dit : BAURE

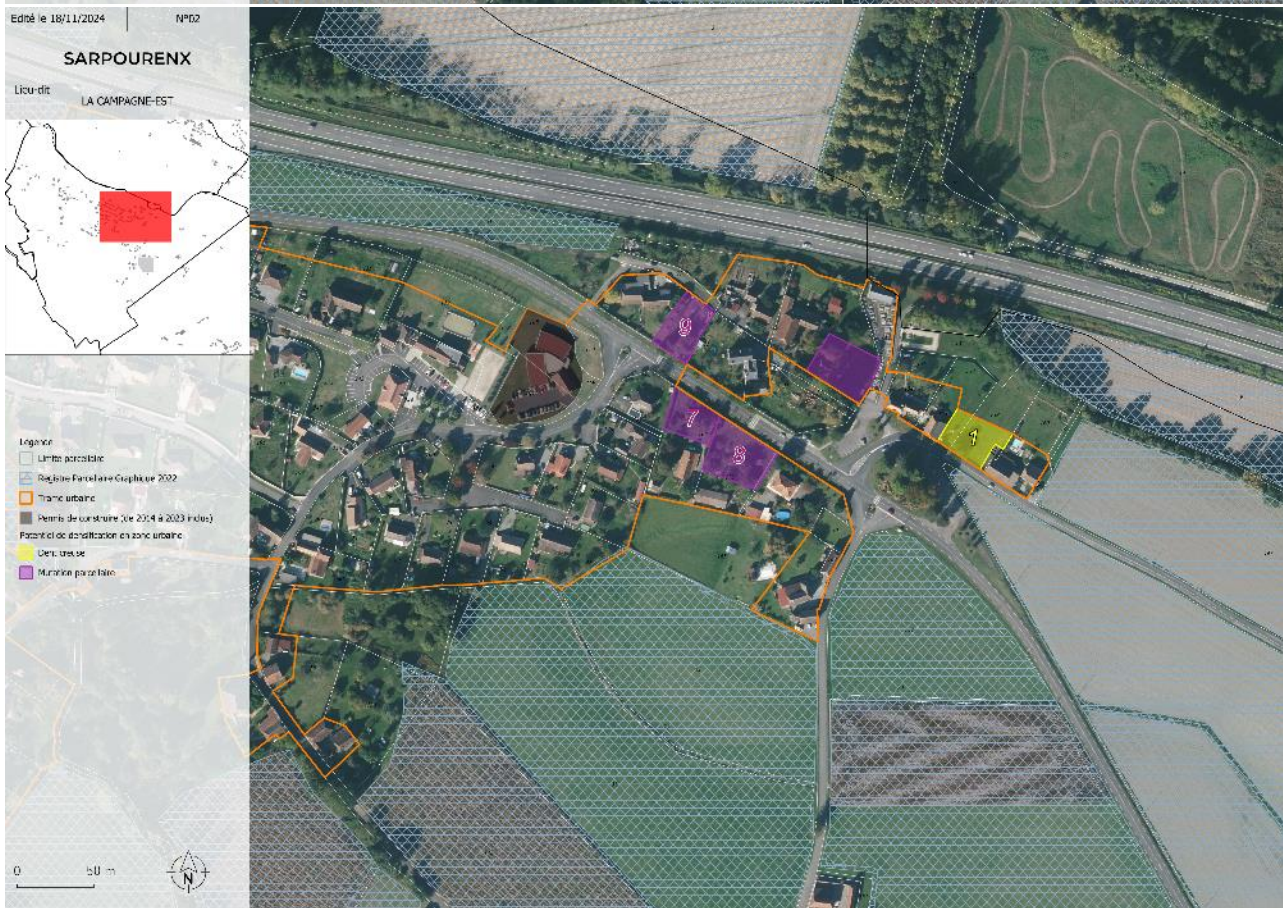
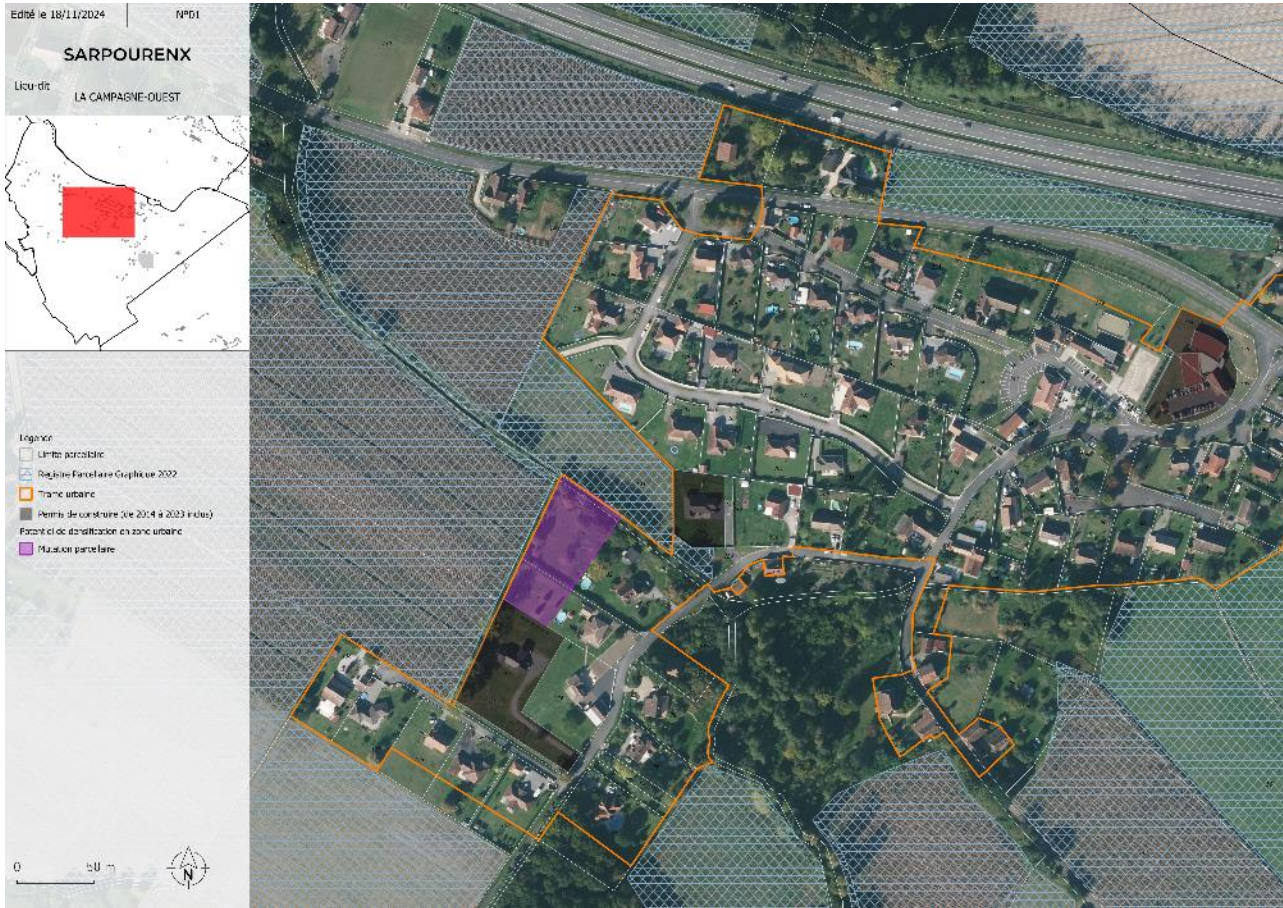
Légende

- Limite cadastrale
- Régime Parcelaire Coopérative 2022
- Tronc urbain



SALLESPISSÉ





SAULT-DE-NAVAILLES

Edité le 18/11/2024 N°P01

SAULT DE NAVAILLES

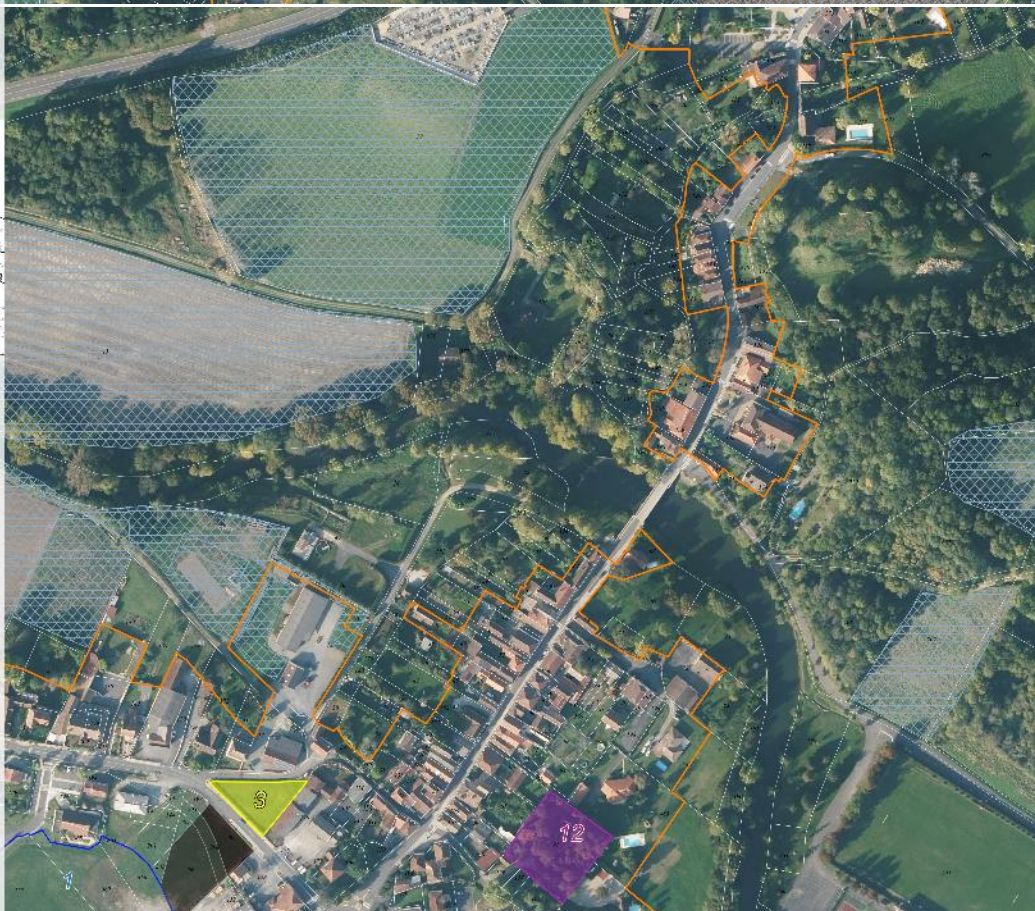
Lieu-dit : BOURG-NEUF



Edité le 18/11/2024 N°P02

SAULT DE NAVAILLES

Lieu-dit : MARCADIÉU



Edné le 18/11/2024 NPG3

SAULT DE NAVAILLES

Lieu-dit : LESO-AUZE

Légende

- Limite parcelaire
- Région Parcelaire CUPHIS de 2022
- Trame urbaine
- Permis de construire (de 2014 à 2023 inclus)
- Permis de construire en 2024 (à partir du 31 juillet)
- Parcelle et de densification en zone urbaine
- D'ici, trame
- Mutation parcelaire
- Perte d'urbanisation

0 50 m



Edné le 18/11/2024 NPD4

SAULT DE NAVAILLES

Lieu-dit : PEDARRIBERE PEDARRIBERE PEDARRIBERE

Légende

- Limite parcelaire
- Région Parcelaire CUPHIS de 2022
- Trame urbaine
- Permis de construire (de 2014 à 2023 inclus)
- Permis de construire en 2024 (à partir du 31 juillet)
- Parcelle et de densification en zone urbaine
- D'ici, trame
- Mutation parcelaire
- Perte d'urbanisation

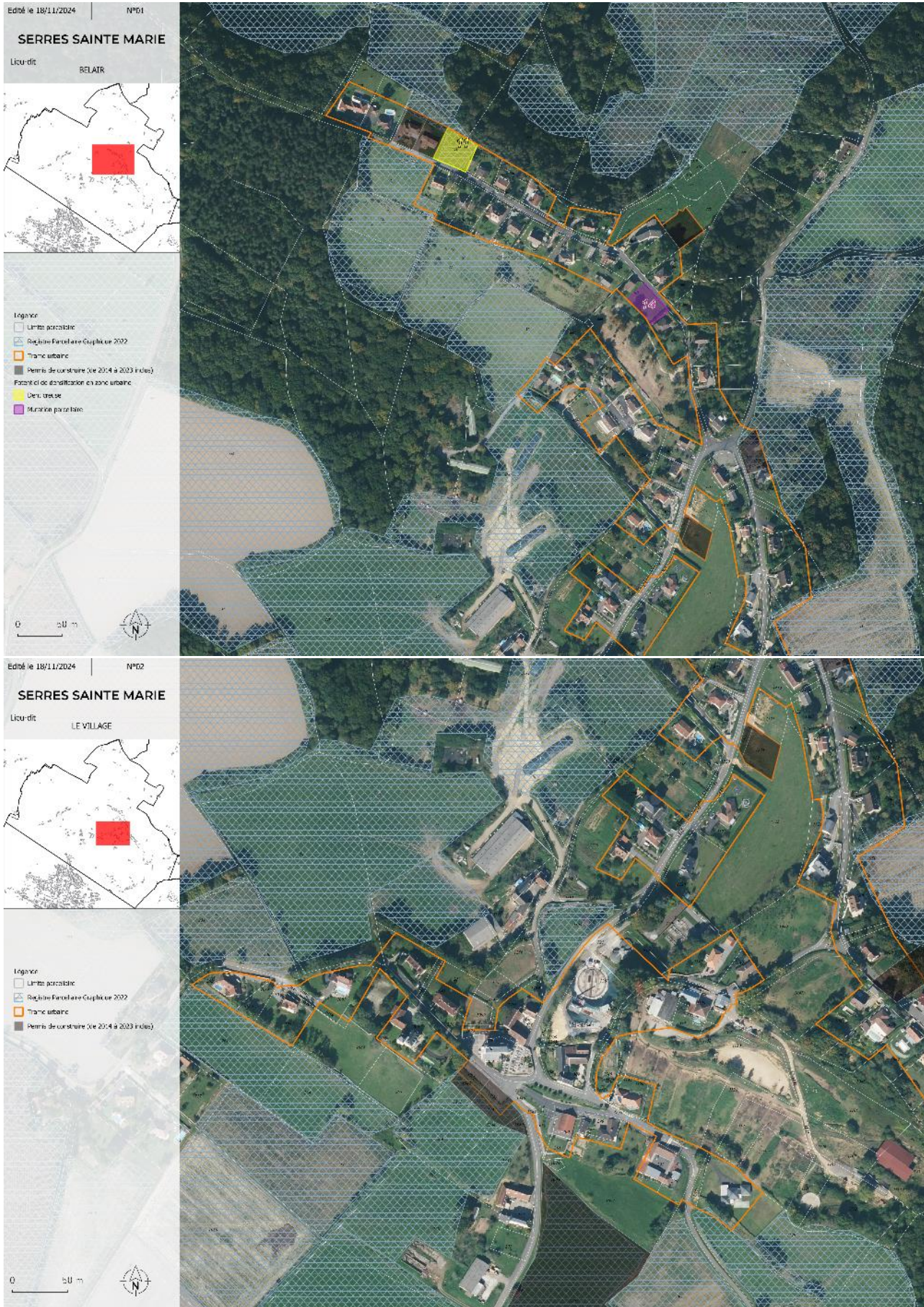
0 50 m

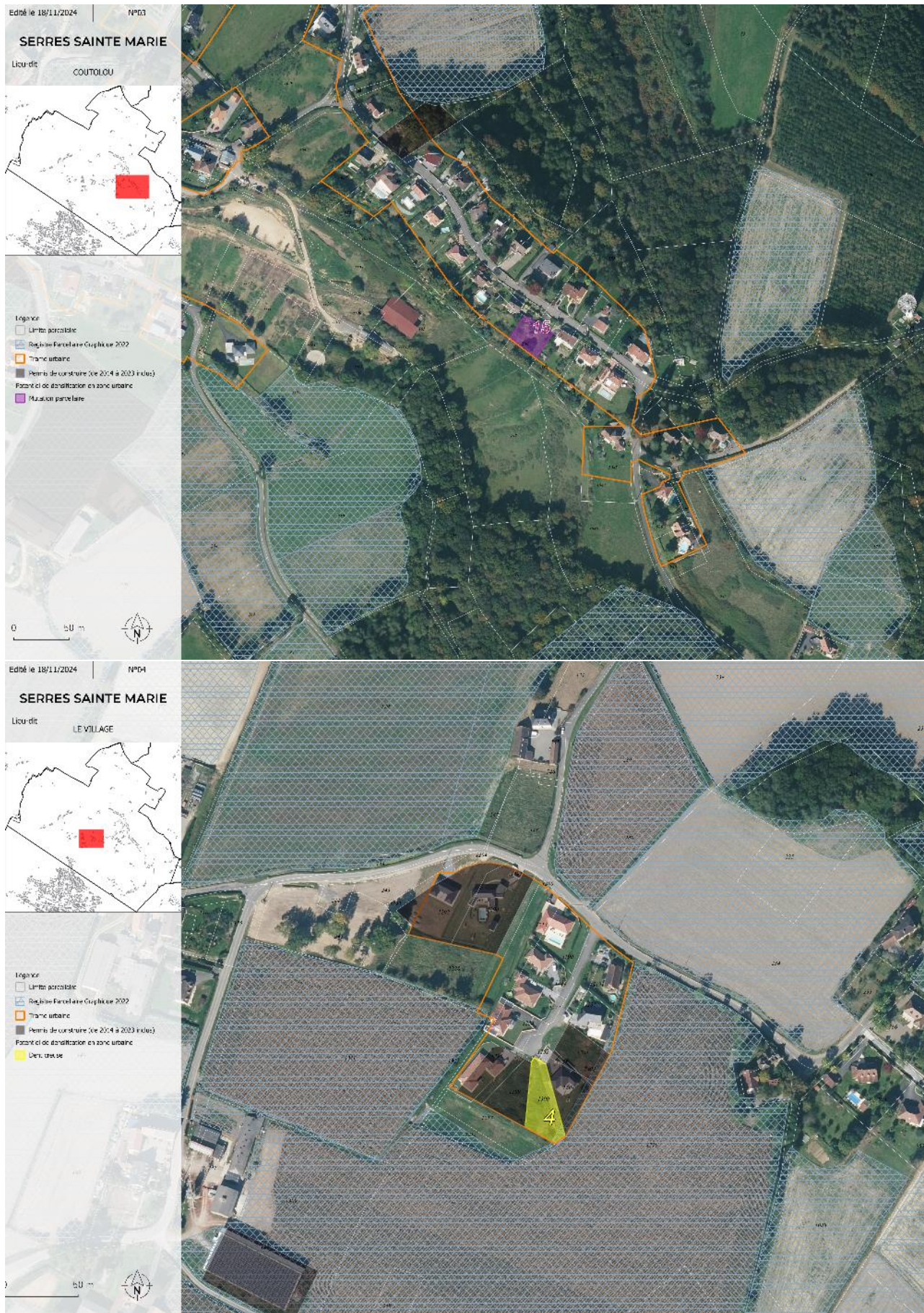


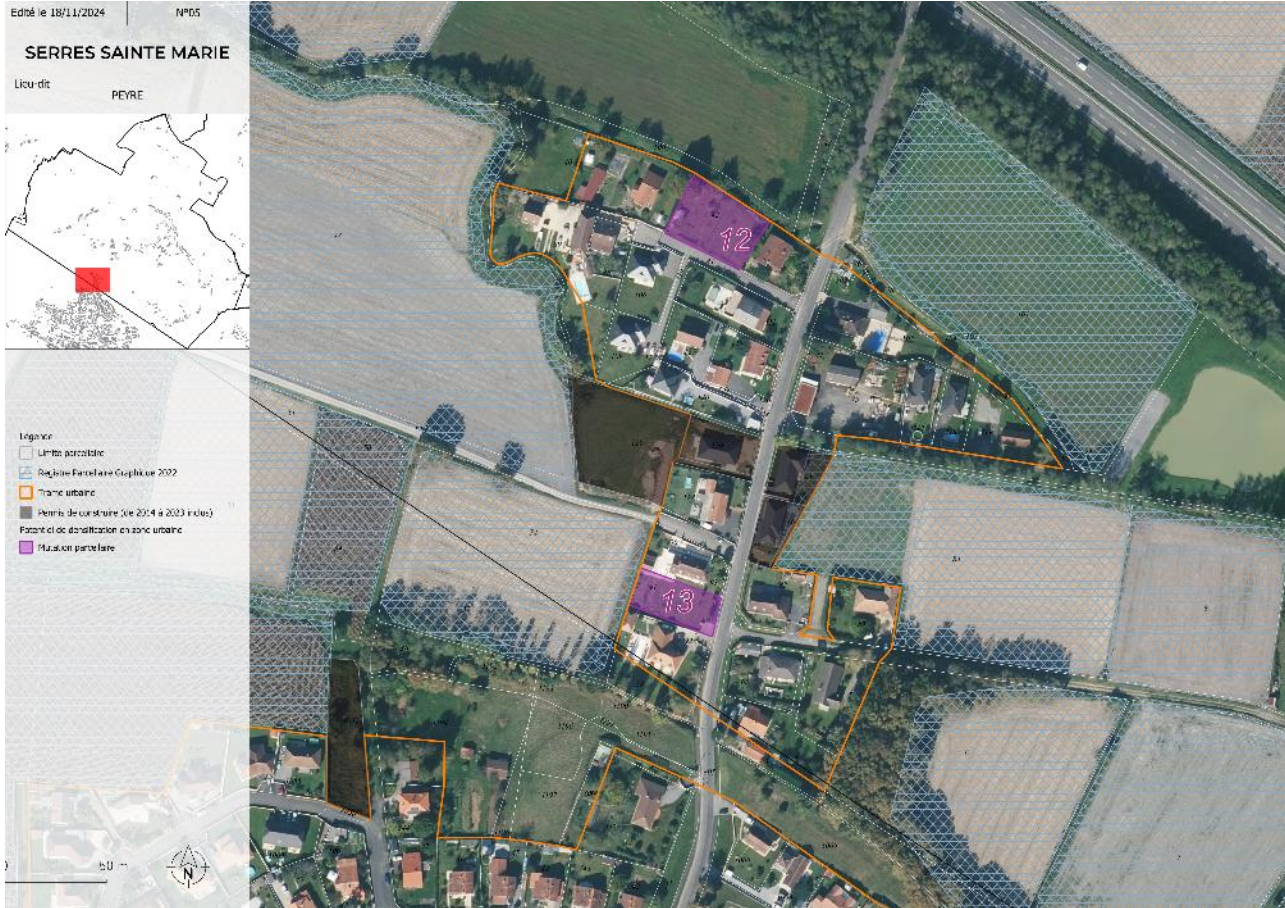
SAUVELADE

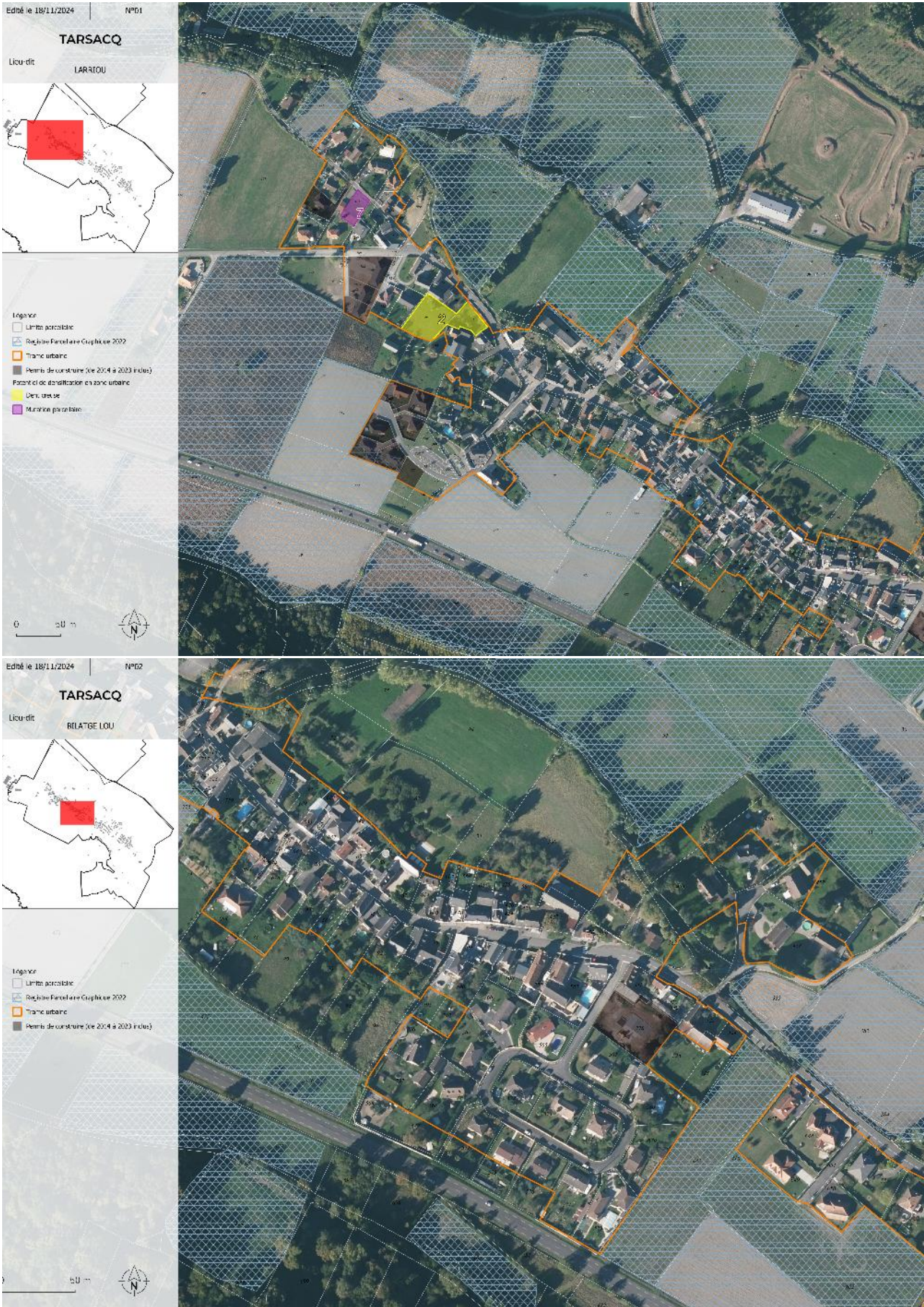


SERRES-SAINTE-MARIE





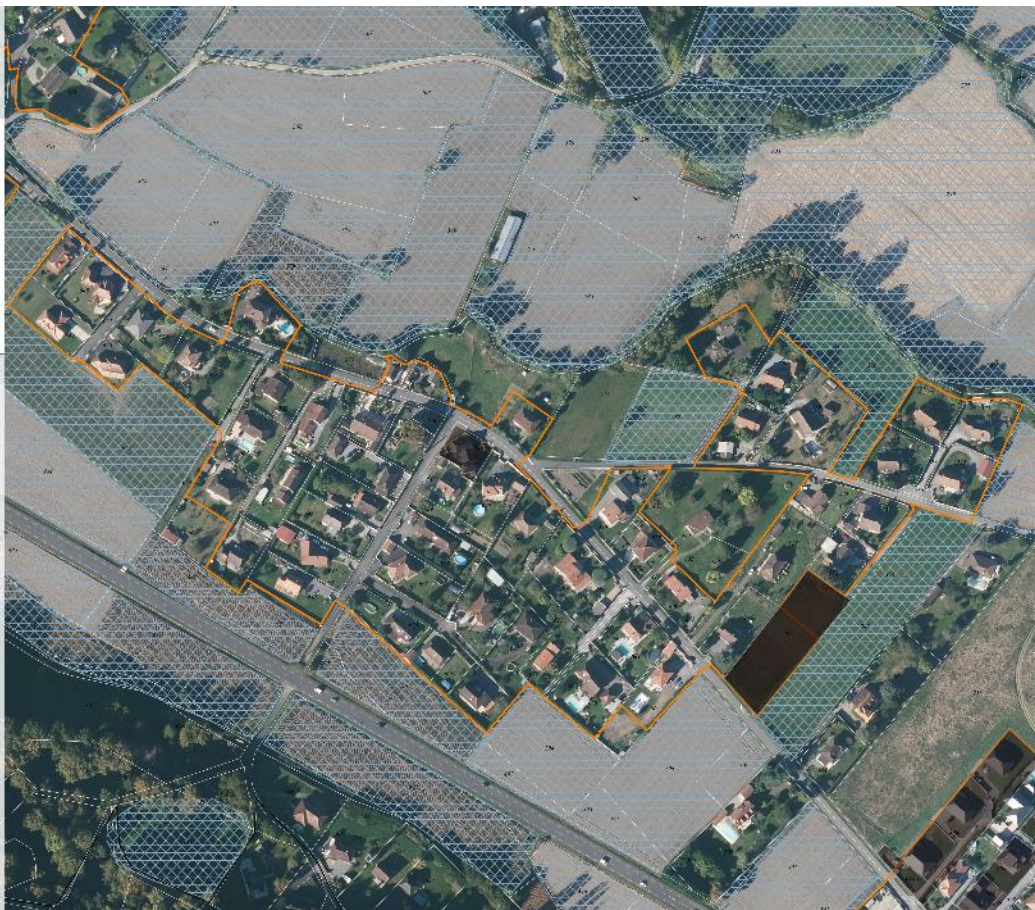




Edité le 18/11/2024 NPG3

TARSACQ

Lieu-dit
CAMPAGNETTES LAS



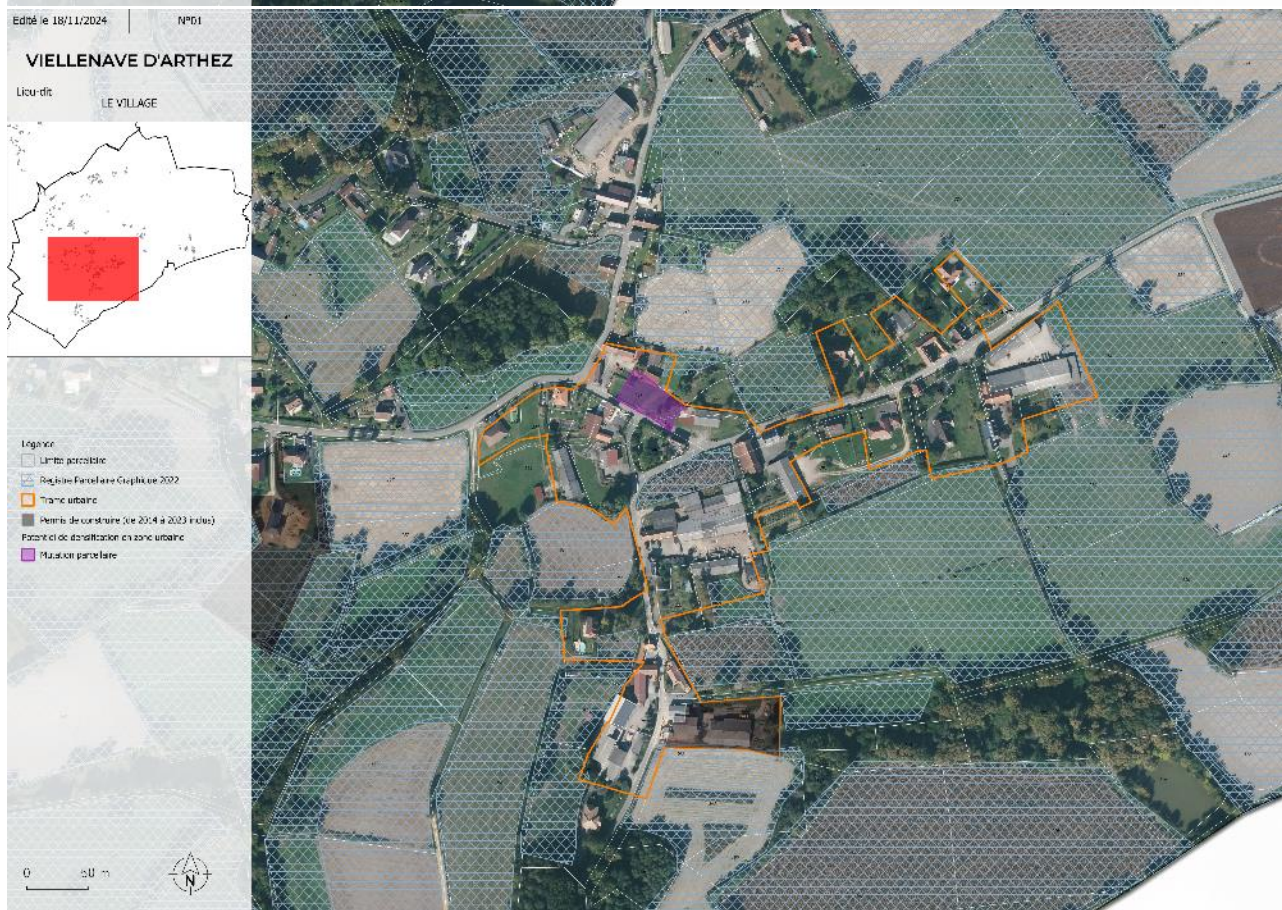
Edité le 18/11/2024 NPD4

TARSACQ

Lieu-dit
PLANE GRAND



VIELLENAVE-D'ARTHEZ





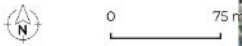
VIELLESEGURE



2. POTENTIEL DE DENSIFICATION A VOCATION ECONOMIQUE

ATLAS POTENTIEL DE DENSIFICATION ECONOMIQUE - CCLO -

- Plateformes industrielles
- Zone économique
- Potentiel de densification en zone économique**
- Dent creusée
- Permis de construire**
- Permis de construire 2011-2023
- Permis de construire 2024



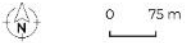
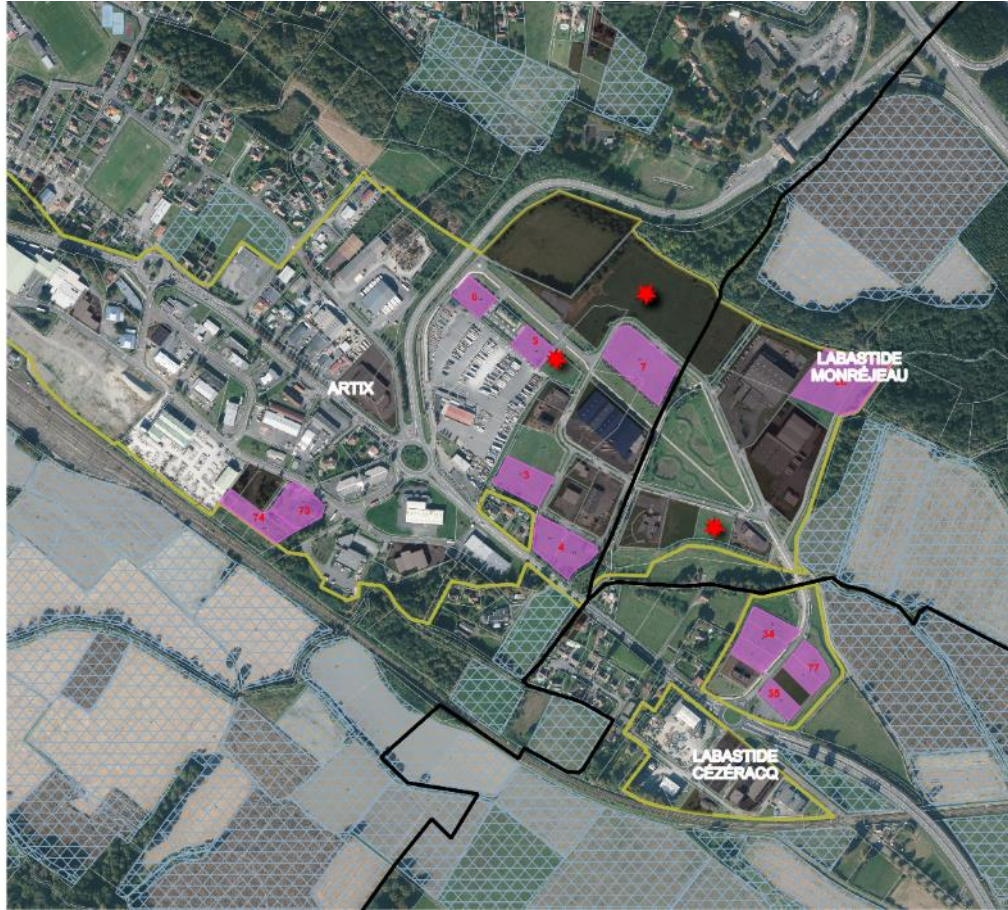
ATLAS POTENTIEL DE DENSIFICATION ECONOMIQUE - CCLO -

- Plateformes industrielles
- Zone économique
- Potentiel de densification en zone économique**
- Dent creusée
- Permis de construire**
- Permis de construire 2011-2023
- Permis de construire 2024



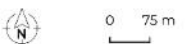
ATLAS POTENTIEL DE DENSIFICATION ECONOMIQUE - CCLO -

- Plateformes industrielles
- Zone économique
- Potentiel de densification en zone économique**
- Dent creusée
- Permis de construire**
- Permis de construire 2011-2023
- Permis de construire 2024



ATLAS POTENTIEL DE DENSIFICATION ECONOMIQUE - CCLO -

- Plateformes industrielles
- Zone économique
- Potentiel de densification en zone économique**
- Dent creusée
- Permis de construire**
- Permis de construire 2011-2023
- Permis de construire 2024



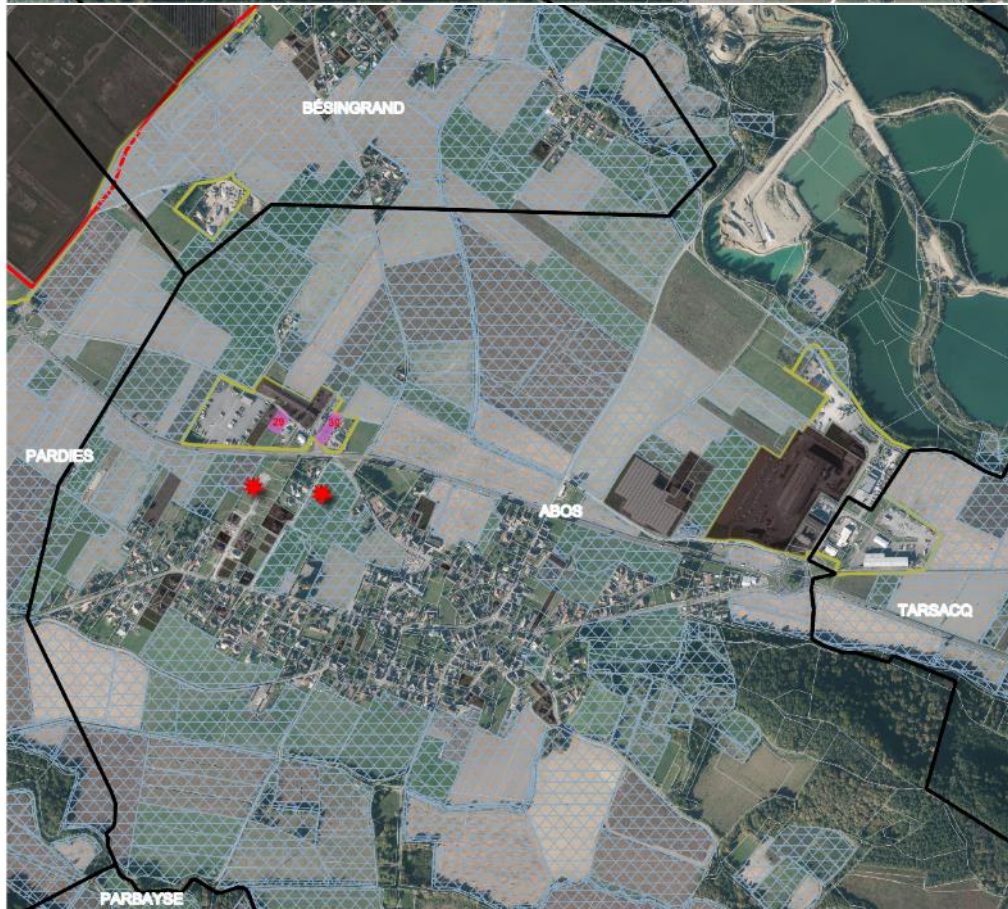
ATLAS POTENTIEL DE DENSIFICATION ECONOMIQUE - CCLO -

- Plateformes industrielles
- Zone économique
- Potentiel de densification en zone économique**
- Dent creusée
- Permis de construire**
- Permis de construire 2011-2023
- Permis de construire 2024



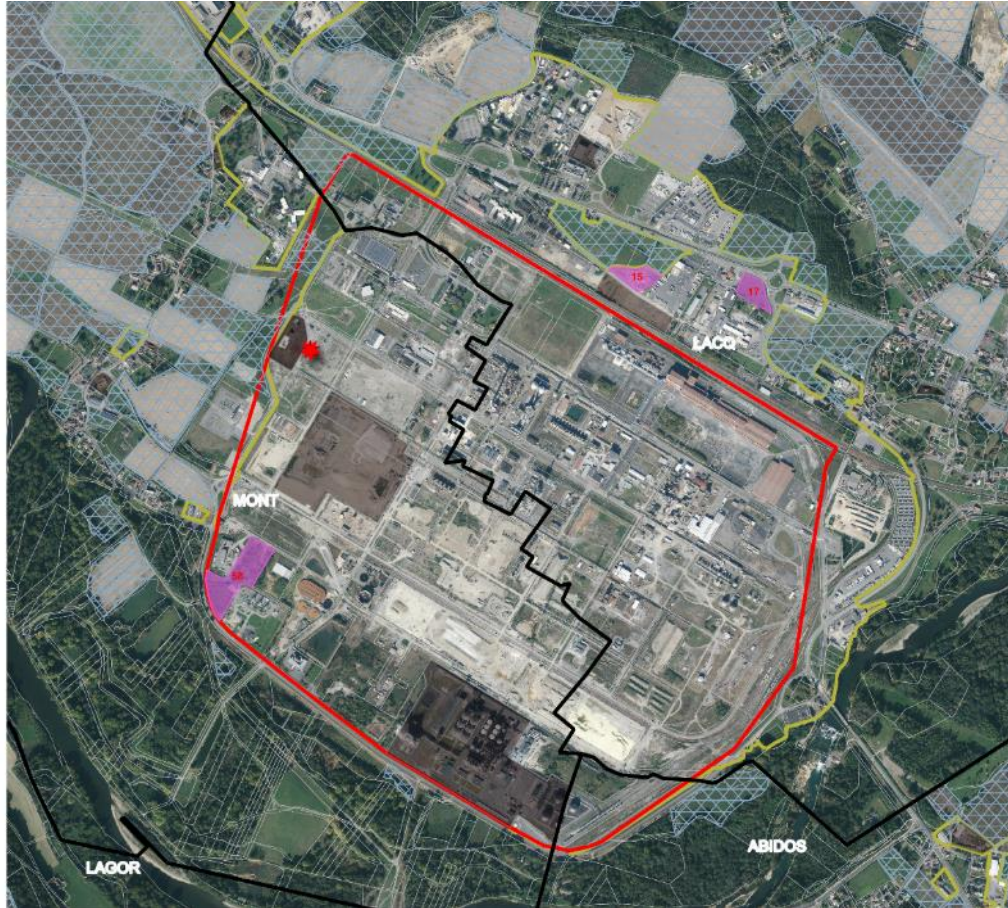
ATLAS POTENTIEL DE DENSIFICATION ECONOMIQUE - CCLO -

- Plateformes industrielles
- Zone économique
- Potentiel de densification en zone économique**
- Dent creusée
- Permis de construire**
- Permis de construire 2011-2023
- Permis de construire 2024



ATLAS POTENTIEL DE DENSIFICATION ECONOMIQUE - CCLO -

- Plateformes industrielles
- Zone économique
- Potentiel de densification en zone économique**
- Dent creusée
- Permis de construire**
- Permis de construire 2011-2023
- Permis de construire 2024



ATLAS POTENTIEL DE DENSIFICATION ECONOMIQUE - CCLO -

- Plateformes industrielles
- Zone économique
- Potentiel de densification en zone économique**
- Dent creusée
- Permis de construire**
- Permis de construire 2011-2023
- Permis de construire 2024



ATLAS POTENTIEL DE DENSIFICATION ECONOMIQUE - CCLO -

- Plateformes industrielles
- Zone économique
- Potentiel de densification en zone économique**
- Densité croisée
- Permis de construire**
- Permis de construire 2011-2023
- Permis de construire 2024



ATLAS POTENTIEL DE DENSIFICATION ECONOMIQUE - CCLO -

- Plateformes industrielles
- Zone économique
- Potentiel de densification en zone économique**
- Densité croisée
- Permis de construire**
- Permis de construire 2011-2023
- Permis de construire 2024



ATLAS POTENTIEL DE DENSIFICATION ECONOMIQUE - CCLO -

- Plateformes industrielles
- Zone économique
- Potentiel de densification en zone économique**
- Dent creuse
- Permis de construire**
- Permis de construire 2011-2023
- Permis de construire 2024



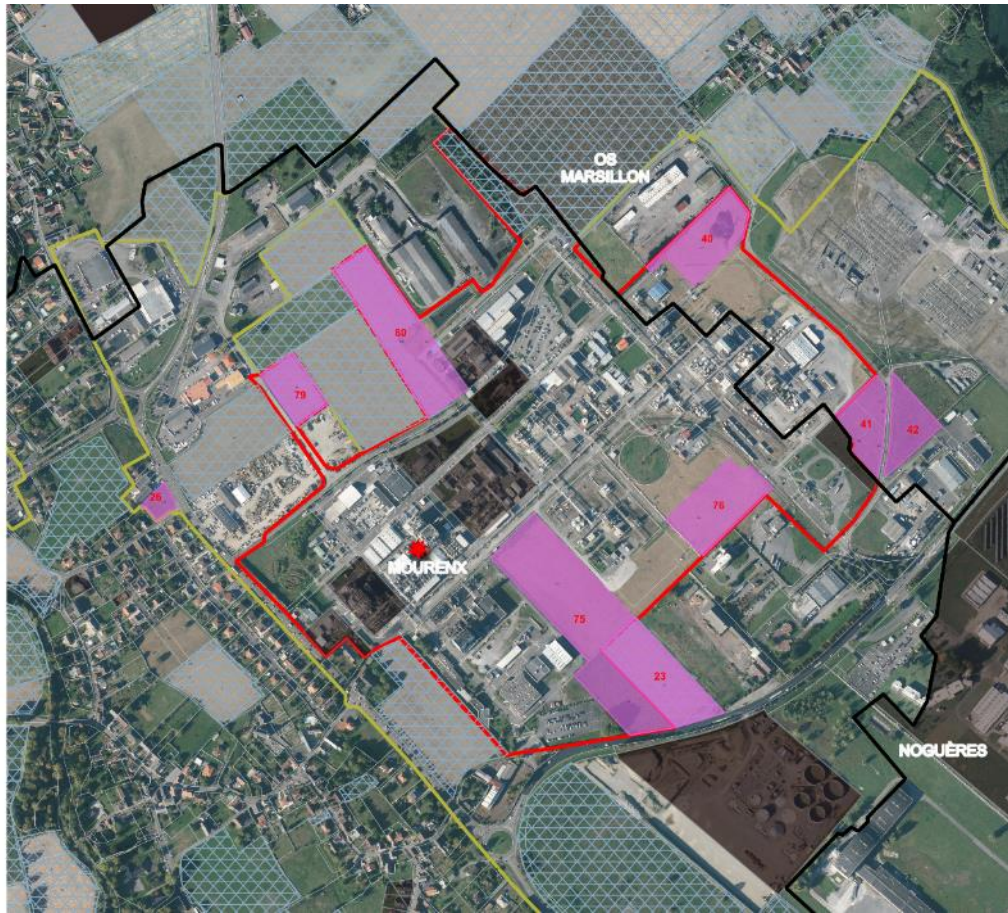
ATLAS POTENTIEL DE DENSIFICATION ECONOMIQUE - CCLO -

- Plateformes industrielles
- Zone économique
- Potentiel de densification en zone économique**
- Dent creuse
- Permis de construire**
- Permis de construire 2011-2023
- Permis de construire 2024



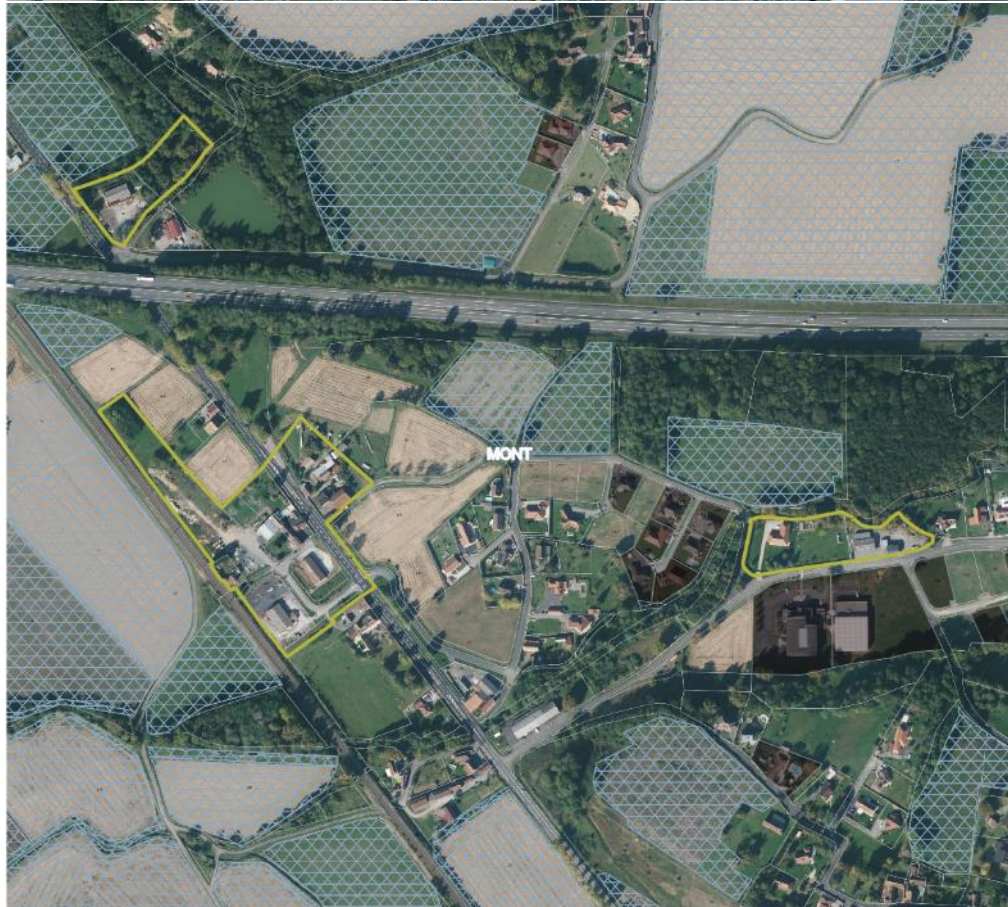
ATLAS POTENTIEL DE DENSIFICATION ECONOMIQUE - CCLO -

- Plateformes industrielles
- Zone économique
- Potentiel de densification en zone économique**
- Dent creusée
- Permis de construire**
- Permis de construire 2011-2023
- Permis de construire 2024



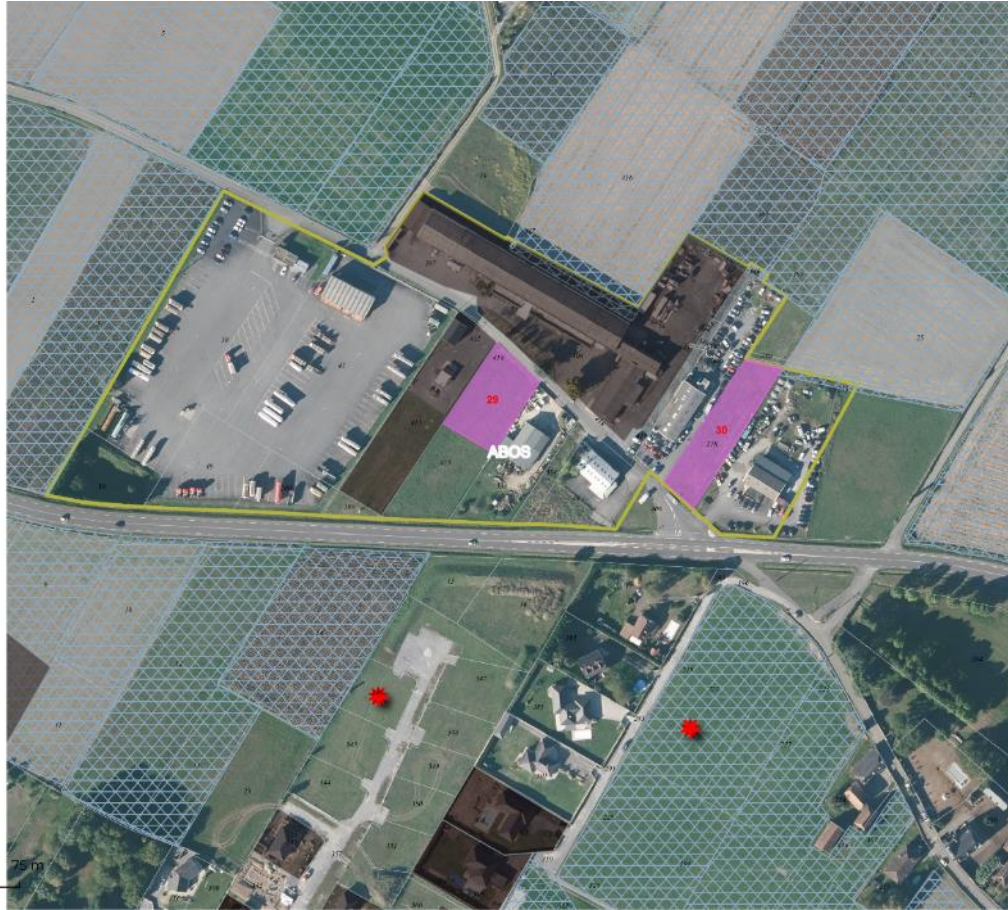
ATLAS POTENTIEL DE DENSIFICATION ECONOMIQUE - CCLO -

- Plateformes industrielles
- Zone économique
- Potentiel de densification en zone économique**
- Dent creusée
- Permis de construire**
- Permis de construire 2011-2023
- Permis de construire 2024



ATLAS POTENTIEL DE DENSIFICATION ECONOMIQUE - CCLO -

- Plateformes industrielles
- Zone économique
- Potentiel de densification en zone économique**
- Dent creusée
- Permis de construire**
- Permis de construire 2011-2023
- Permis de construire 2024



0 75 m

ATLAS POTENTIEL DE DENSIFICATION ECONOMIQUE - CCLO -

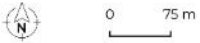
- Plateformes industrielles
- Zone économique
- Potentiel de densification en zone économique**
- Dent creusée
- Permis de construire**
- Permis de construire 2011-2023
- Permis de construire 2024



0 75 m

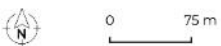
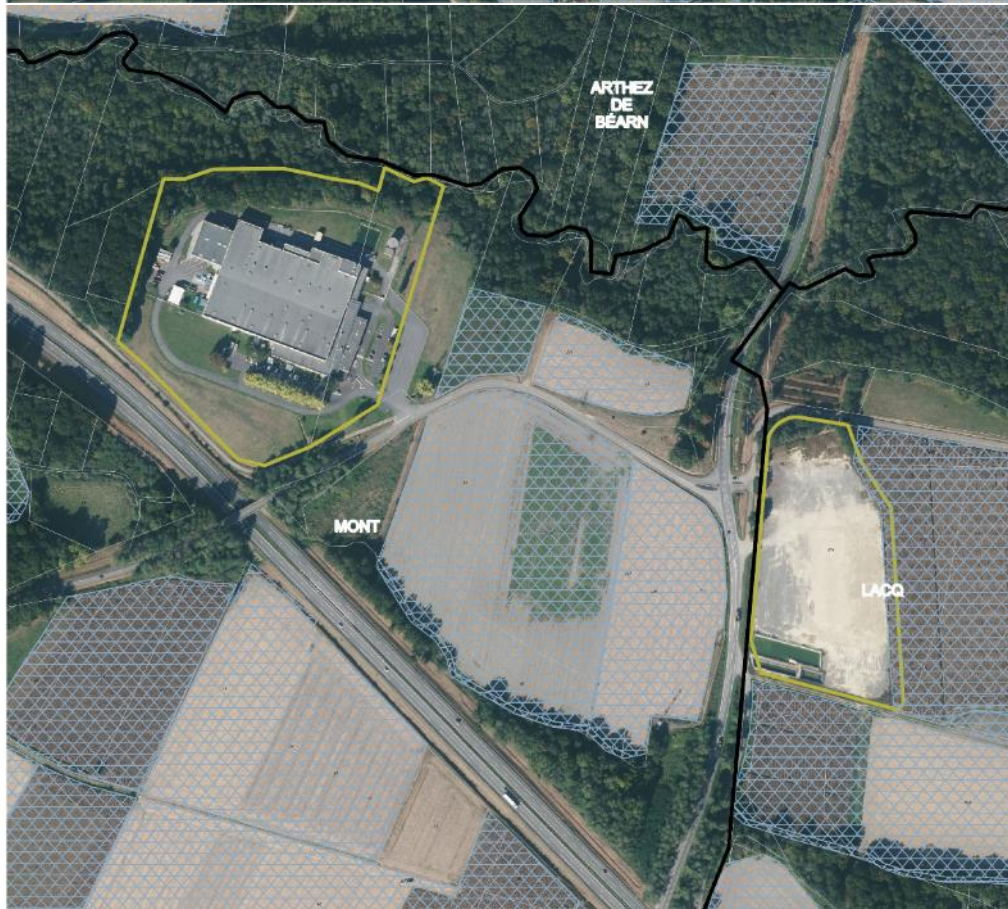
ATLAS POTENTIEL DE DENSIFICATION ECONOMIQUE - CCLO -

- Plateformes industrielles
- Zone économique
- Potentiel de densification en zone économique**
- Dent creusée
- Permis de construire**
- Permis de construire 2011-2023
- Permis de construire 2024



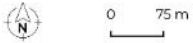
ATLAS POTENTIEL DE DENSIFICATION ECONOMIQUE - CCLO -

- Plateformes industrielles
- Zone économique
- Potentiel de densification en zone économique**
- Dent creusée
- Permis de construire**
- Permis de construire 2011-2023
- Permis de construire 2024



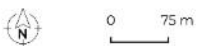

ATLAS POTENTIEL DE DENSIFICATION ECONOMIQUE - CCLO -

- Plateformes industrielles
- Zone économique
- Potentiel de densification en zone économique**
- Dent creusée
- Permis de construire**
- Permis de construire 2011-2023
- Permis de construire 2024



ATLAS POTENTIEL DE DENSIFICATION ECONOMIQUE - CCLO -

- Plateformes industrielles
- Zone économique
- Potentiel de densification en zone économique**
- Dent creusée
- Permis de construire**
- Permis de construire 2011-2023
- Permis de construire 2024



ATLAS POTENTIEL DE DENSIFICATION ECONOMIQUE - CCLO -

- Plateformes industrielles
- Zone économique
- Potentiel de densification en zone économique**
- Dent crousse
- Permis de construire**
- Permis de construire 2011-2023
- Permis de construire 2024



ATLAS POTENTIEL DE DENSIFICATION ECONOMIQUE - CCLO -

- Plateformes industrielles
- Zone économique
- Potentiel de densification en zone économique**
- Dent crousse
- Permis de construire**
- Permis de construire 2011-2023
- Permis de construire 2024



ATLAS POTENTIEL DE DENSIFICATION ECONOMIQUE - CCLO -

- Plateformes industrielles
- Zone économique
- Potentiel de densification en zone économique**
- Dent creusée
- Permis de construire**
- Permis de construire 2011-2023
- Permis de construire 2024



ATLAS POTENTIEL DE DENSIFICATION ECONOMIQUE - CCLO -

- Plateformes industrielles
- Zone économique
- Potentiel de densification en zone économique**
- Dent creusée
- Permis de construire**
- Permis de construire 2011-2023
- Permis de construire 2024



ATLAS POTENTIEL DE DENSIFICATION ECONOMIQUE - CCLO -

- Plateformes industrielles
- Zone économique
- Potentiel de densification en zone économique**
- Dent creuse
- Permis de construire**
- Permis de construire 2011-2023
- Permis de construire 2024



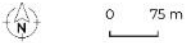
ATLAS POTENTIEL DE DENSIFICATION ECONOMIQUE - CCLO -

- Plateformes industrielles
- Zone économique
- Potentiel de densification en zone économique**
- Dent creuse
- Permis de construire**
- Permis de construire 2011-2023
- Permis de construire 2024



ATLAS POTENTIEL DE DENSIFICATION ECONOMIQUE - CCLO -

- Plateformes industrielles
- Zone économique
- Potentiel de densification en zone économique**
- Dent creuse
- Permis de construire**
- Permis de construire 2011-2023
- Permis de construire 2024



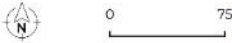
ATLAS POTENTIEL DE DENSIFICATION ECONOMIQUE - CCLO -

- Plateformes industrielles
- Zone économique
- Potentiel de densification en zone économique**
- Dent creuse
- Permis de construire**
- Permis de construire 2011-2023
- Permis de construire 2024



ATLAS POTENTIEL DE DENSIFICATION ECONOMIQUE - CCLO -

- Plateformes industrielles
- Zone économique
- Potentiel de densification en zone économique**
- Dent creuse
- Permis de construire**
- Permis de construire 2011-2023
- Permis de construire 2024




ATLAS POTENTIEL DE DENSIFICATION ECONOMIQUE - CCLO -

- Plateformes industrielles
- Zone économique
- Potentiel de densification en zone économique**
- Dent creuse
- Permis de construire**
- Permis de construire 2011-2023
- Permis de construire 2024




ATLAS POTENTIEL DE DENSIFICATION ECONOMIQUE - CCLO -

- Plateformes industrielles
- Zone économique
- Potentiel de densification en zone économique**
- Dent creuse
- Permis de construire**
- Permis de construire 2011-2023
- Permis de construire 2024



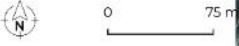
ATLAS POTENTIEL DE DENSIFICATION ECONOMIQUE - CCLO -

- Plateformes industrielles
- Zone économique
- Potentiel de densification en zone économique**
- Dent creuse
- Permis de construire**
- Permis de construire 2011-2023
- Permis de construire 2024



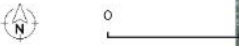
ATLAS POTENTIEL DE DENSIFICATION ECONOMIQUE - CCLO -

-  Plateformes industrielles
-  Zone économique
- Potentiel de densification en zone économique**
-  Dent creusée
- Permis de construire**
-  Permis de construire 2011-2023
-  Permis de construire 2024



ATLAS POTENTIEL DE DENSIFICATION ECONOMIQUE - CCLO -

-  Plateformes industrielles
-  Zone économique
- Potentiel de densification en zone économique**
-  Dent creusée
- Permis de construire**
-  Permis de construire 2011-2023
-  Permis de construire 2024



ATLAS POTENTIEL DE DENSIFICATION ECONOMIQUE - CCLO -

- Plateformes industrielles
- Zone économique
- Potentiel de densification en zone économique**
- Dent creuse
- Permis de construire**
- Permis de construire 2011-2023
- Permis de construire 2024



ATLAS POTENTIEL DE DENSIFICATION ECONOMIQUE - CCLO -

- Plateformes industrielles
- Zone économique
- Potentiel de densification en zone économique**
- Dent creuse
- Permis de construire**
- Permis de construire 2011-2023
- Permis de construire 2024



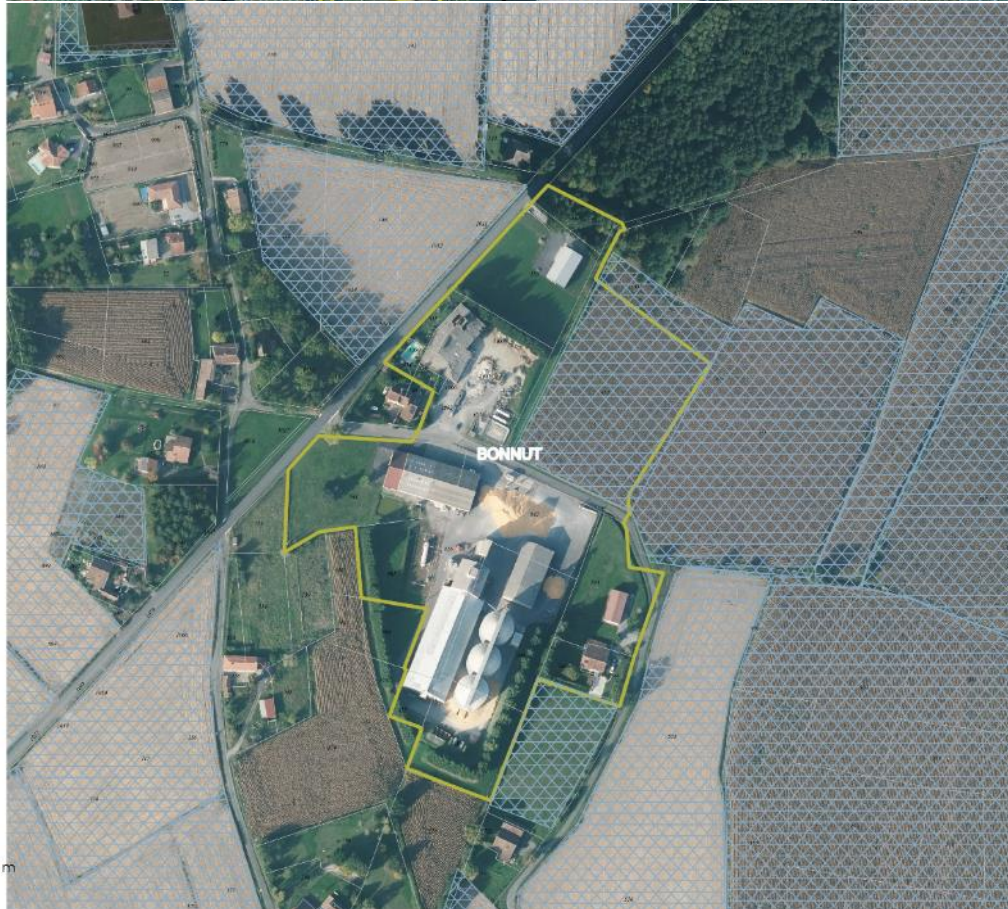
ATLAS POTENTIEL DE DENSIFICATION ECONOMIQUE - CCLO -

- Plateformes industrielles
- Zone économique
- Potentiel de densification en zone économique**
- Dent creusée
- Permis de construire**
- Permis de construire 2011-2023
- Permis de construire 2024



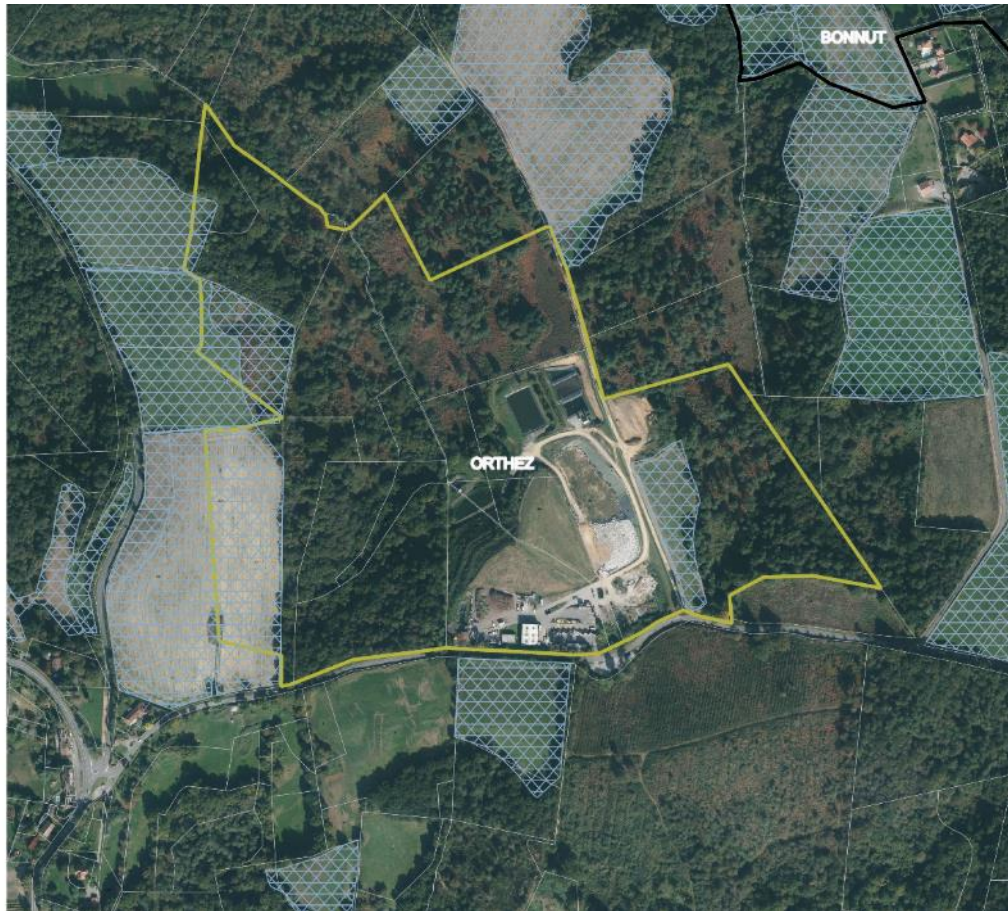
ATLAS POTENTIEL DE DENSIFICATION ECONOMIQUE - CCLO -

- Plateformes industrielles
- Zone économique
- Potentiel de densification en zone économique**
- Dent creusée
- Permis de construire**
- Permis de construire 2011-2023
- Permis de construire 2024



ATLAS POTENTIEL DE DENSIFICATION ECONOMIQUE - CCLO -

- Plateformes industrielles
- Zone économique
- Potentiel de densification en zone économique**
- Dent creusée
- Permis de construire**
- Permis de construire 2011-2023
- Permis de construire 2024



ATLAS POTENTIEL DE DENSIFICATION ECONOMIQUE - CCLO -

- Plateformes industrielles
- Zone économique
- Potentiel de densification en zone économique**
- Dent creusée
- Permis de construire**
- Permis de construire 2011-2023
- Permis de construire 2024



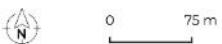
ATLAS POTENTIEL DE DENSIFICATION ECONOMIQUE - CCLO -

- Plateformes industrielles
- Zone économique
- Potentiel de densification en zone économique**
- Dent creusée
- Permis de construire**
- Permis de construire 2011-2023
- Permis de construire 2024



ATLAS POTENTIEL DE DENSIFICATION ECONOMIQUE - CCLO -

- Plateformes industrielles
- Zone économique
- Potentiel de densification en zone économique**
- Dent creusée
- Permis de construire**
- Permis de construire 2011-2023
- Permis de construire 2024



ATLAS POTENTIEL DE DENSIFICATION ECONOMIQUE - CCLO -

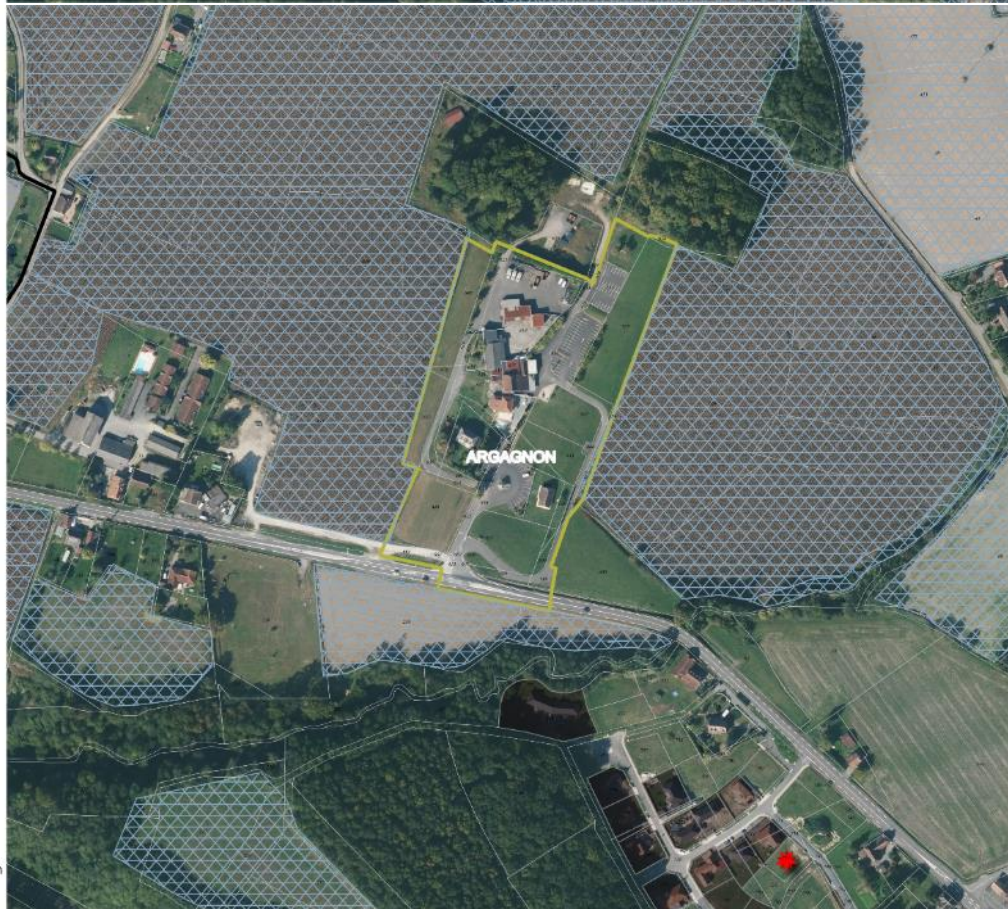
-  Plateformes industrielles
-  Zone économique
- Potentiel de densification en zone économique**
-  Dent creusée
- Permis de construire**
-  Permis de construire 2011-2023
-  Permis de construire 2024



0 75 m

ATLAS POTENTIEL DE DENSIFICATION ECONOMIQUE - CCLO -

-  Plateformes industrielles
-  Zone économique
- Potentiel de densification en zone économique**
-  Dent creusée
- Permis de construire**
-  Permis de construire 2011-2023
-  Permis de construire 2024



0 75 m

ATLAS POTENTIEL DE DENSIFICATION ECONOMIQUE - CCLO -

- Plateformes industrielles
- Zone économique
- Potentiel de densification en zone économique**
- Dent creusée
- Permis de construire**
- Permis de construire 2011-2023
- Permis de construire 2024



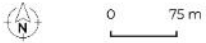
ATLAS POTENTIEL DE DENSIFICATION ECONOMIQUE - CCLO -

- Plateformes industrielles
- Zone économique
- Potentiel de densification en zone économique**
- Dent creusée
- Permis de construire**
- Permis de construire 2011-2023
- Permis de construire 2024




ATLAS POTENTIEL DE DENSIFICATION ECONOMIQUE - CCLO -

- Plateformes industrielles
- Zone économique
- Potentiel de densification en zone économique**
- Dent creusée
- Permis de construire**
- Permis de construire 2011-2023
- Permis de construire 2024



ATLAS POTENTIEL DE DENSIFICATION ECONOMIQUE - CCLO -

- Plateformes industrielles
- Zone économique
- Potentiel de densification en zone économique**
- Dent creusée
- Permis de construire**
- Permis de construire 2011-2023
- Permis de construire 2024



ATLAS POTENTIEL DE DENSIFICATION ECONOMIQUE - CCLO -

- Plateformes industrielles
- Zone économique
- Potentiel de densification en zone économique
- Dent creusée
- Permis de construire
- Permis de construire 2011-2023
- Permis de construire 2024



ATLAS POTENTIEL DE DENSIFICATION ECONOMIQUE - CCLO -

- Plateformes industrielles
- Zone économique
- Potentiel de densification en zone économique
- Dent creusée
- Permis de construire
- Permis de construire 2011-2023
- Permis de construire 2024



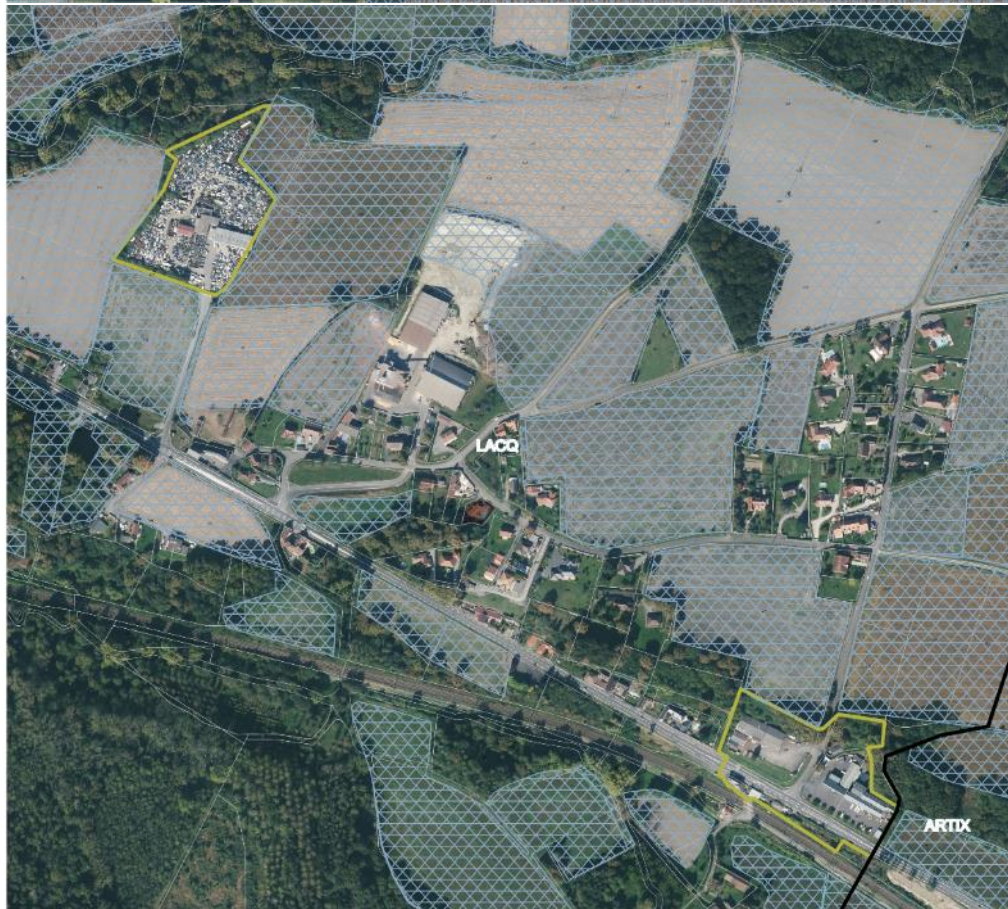
ATLAS POTENTIEL DE DENSIFICATION ECONOMIQUE - CCLO -

- Plateformes industrielles
- Zone économique
- Potentiel de densification en zone économique**
- Dent creusée
- Permis de construire**
- Permis de construire 2011-2023
- Permis de construire 2024



ATLAS POTENTIEL DE DENSIFICATION ECONOMIQUE - CCLO -

- Plateformes industrielles
- Zone économique
- Potentiel de densification en zone économique**
- Dent creusée
- Permis de construire**
- Permis de construire 2011-2023
- Permis de construire 2024



ATLAS POTENTIEL DE DENSIFICATION ECONOMIQUE - CCLO -

- Plateformes industrielles
- Zone économique
- Potentiel de densification en zone économique**
- Dent creusée
- Permis de construire**
- Permis de construire 2011-2023
- Permis de construire 2024



ATLAS POTENTIEL DE DENSIFICATION ECONOMIQUE - CCLO -

- Plateformes industrielles
- Zone économique
- Potentiel de densification en zone économique**
- Dent creusée
- Permis de construire**
- Permis de construire 2011-2023
- Permis de construire 2024



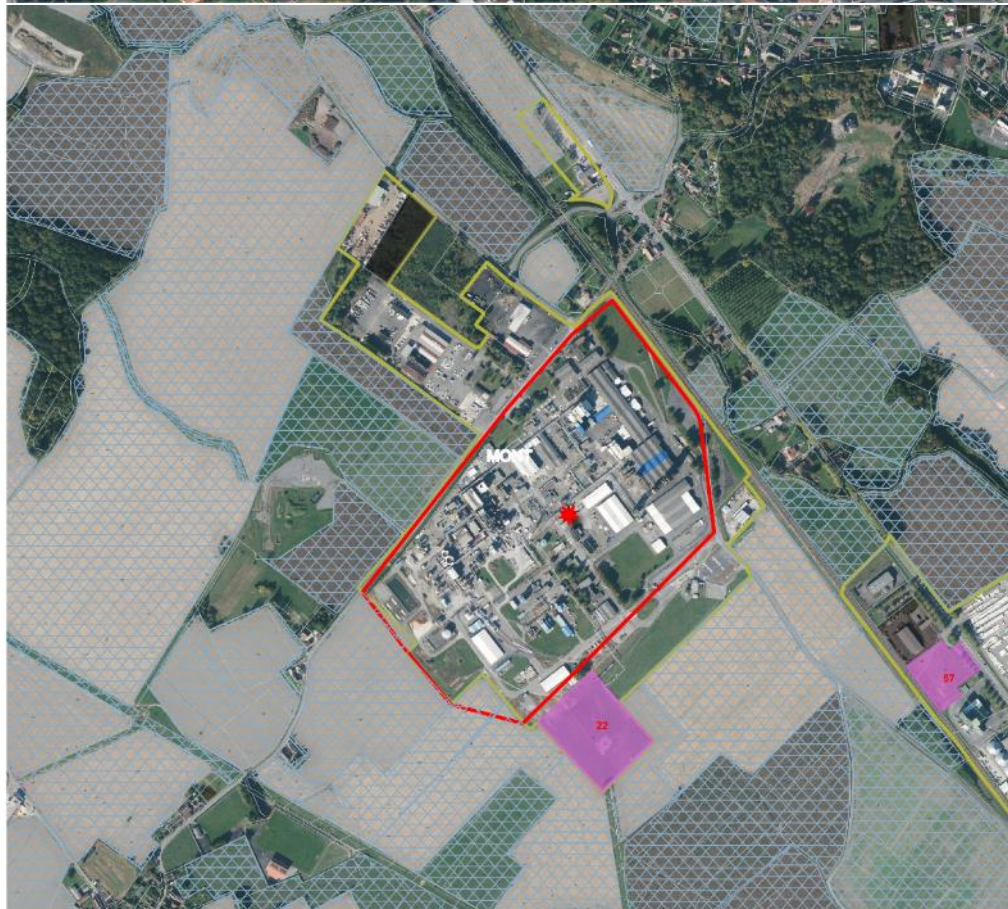
ATLAS POTENTIEL DE DENSIFICATION ECONOMIQUE - CCLO -

- Plateformes industrielles
- Zone économique
- Potentiel de densification en zone économique**
- Dent creusée
- Permis de construire**
- Permis de construire 2011-2023
- Permis de construire 2024



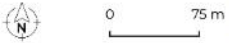
ATLAS POTENTIEL DE DENSIFICATION ECONOMIQUE - CCLO -

- Plateformes industrielles
- Zone économique
- Potentiel de densification en zone économique**
- Dent creusée
- Permis de construire**
- Permis de construire 2011-2023
- Permis de construire 2024




ATLAS POTENTIEL DE DENSIFICATION ECONOMIQUE - CCLO -

- Plateformes industrielles
- Zone économique
- Potentiel de densification en zone économique**
- Dent creusée
- Permis de construire**
- Permis de construire 2011-2023
- Permis de construire 2024



ATLAS POTENTIEL DE DENSIFICATION ECONOMIQUE - CCLO -

- Plateformes industrielles
- Zone économique
- Potentiel de densification en zone économique**
- Dent creusée
- Permis de construire**
- Permis de construire 2011-2023
- Permis de construire 2024



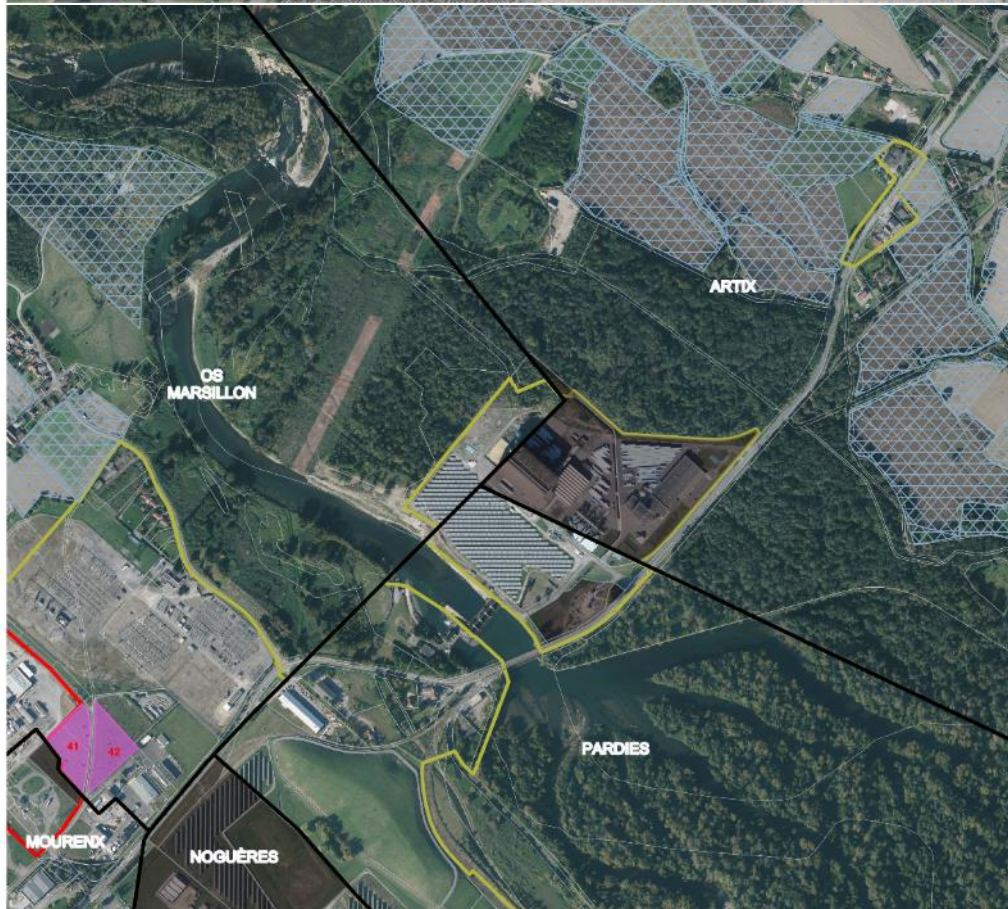
ATLAS POTENTIEL DE DENSIFICATION ECONOMIQUE - CCLO -

- Plateformes industrielles
- Zone économique
- Potentiel de densification en zone économique**
- Dent creusée
- Permis de construire**
- Permis de construire 2011-2023
- Permis de construire 2024



ATLAS POTENTIEL DE DENSIFICATION ECONOMIQUE - CCLO -

- Plateformes industrielles
- Zone économique
- Potentiel de densification en zone économique**
- Dent creusée
- Permis de construire**
- Permis de construire 2011-2023
- Permis de construire 2024

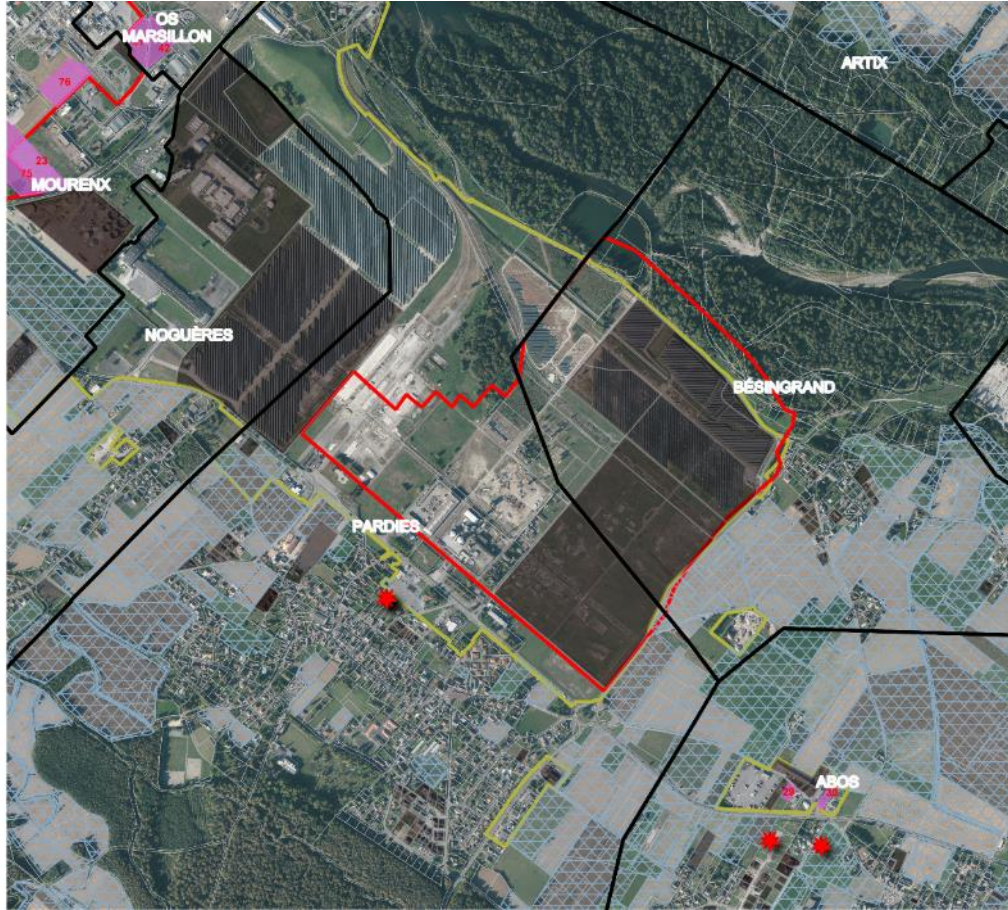


ATLAS POTENTIEL DE DENSIFICATION ECONOMIQUE - CCLO -

- Plateformes industrielles
- Zone économique
- Potentiel de densification en zone économique**
- Dent creuse
- Permis de construire**
- Permis de construire 2011-2023
- Permis de construire 2024



0 75 m



ATLAS POTENTIEL DE DENSIFICATION ECONOMIQUE - CCLO -

- Plateformes industrielles
- Zone économique
- Potentiel de densification en zone économique**
- Dent creuse
- Permis de construire**
- Permis de construire 2011-2023
- Permis de construire 2024

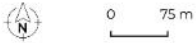


0 75 m



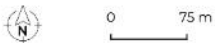
ATLAS POTENTIEL DE DENSIFICATION ECONOMIQUE - CCLO -

- Plateformes industrielles
- Zone économique
- Potentiel de densification en zone économique**
- Dent creusée
- Permis de construire**
- Permis de construire 2011-2023
- Permis de construire 2024



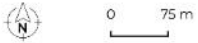
ATLAS POTENTIEL DE DENSIFICATION ECONOMIQUE - CCLO -

- Plateformes industrielles
- Zone économique
- Potentiel de densification en zone économique**
- Dent creusée
- Permis de construire**
- Permis de construire 2011-2023
- Permis de construire 2024



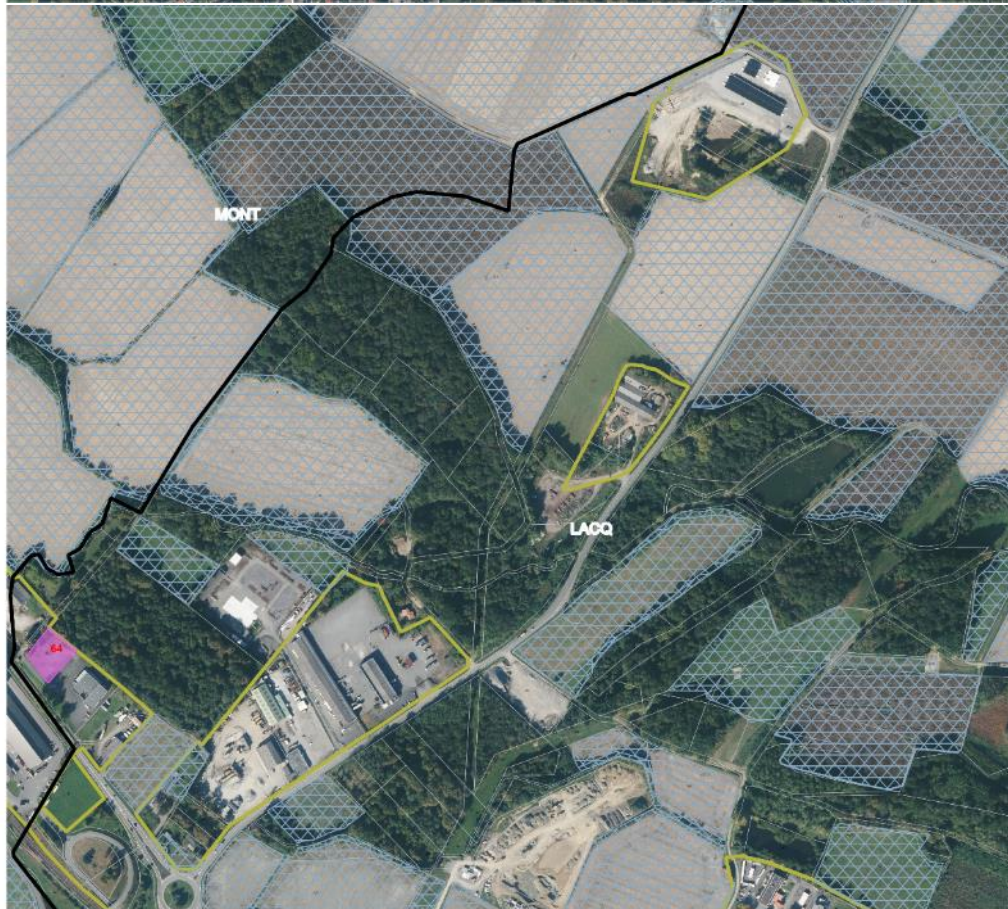
ATLAS POTENTIEL DE DENSIFICATION ECONOMIQUE - CCLO -


- Plateformes industrielles
- Zone économique
- Potentiel de densification en zone économique**
- Dent creuse
- Permis de construire**
- Permis de construire 2011-2023
- Permis de construire 2024



ATLAS POTENTIEL DE DENSIFICATION ECONOMIQUE - CCLO -

- Plateformes industrielles
- Zone économique
- Potentiel de densification en zone économique**
- Dent creuse
- Permis de construire**
- Permis de construire 2011-2023
- Permis de construire 2024





Siège : 16 chemin de Niboul
31200 Toulouse

Agence Mayotte
C3 Girofliers 1 Tsoundzou 2
97600 Mamoudzou

toponymy.fr