

Communauté de
Communes Lacq-Orthez

Elaboration du Plan Local d'Urbanisme Intercommunal

Pièce 1C5 – Atlas des
prescriptions graphiques

SOMMAIRE

PARTIE 1. SYNTHÈSE CHIFFRÉE	4
PARTIE 2. ATLAS CARTOGRAPHIQUE	6
Abidos.....	7
Abos.....	8
Argagnon	9
Arnos.....	10
Arthez de Béarn.....	11
Artix.....	12
Baigts-de-Béarn	13
Balansun.....	14
Bellocq	15
Bézingrand.....	16
Biron.....	17
Bonnut.....	18
Boumourt.....	19
Cardesse.....	20
Casteide-cami	21
Casteide-candau	22
Castetis	23
Castetner	24
Castillon.....	25
Cescau.....	26
Cuqueron	27
Doazon.....	28
Hagetaubin.....	29
Laà-Mondrans	30
Labastide-Cézéracq.....	31
Labastide-Monrejéau	32
Labeyrie.....	33
Lacadée	34
Lacommande	35
Lacq	36
Lagor	37
Lahourcade.....	38
Laaneplaà.....	39

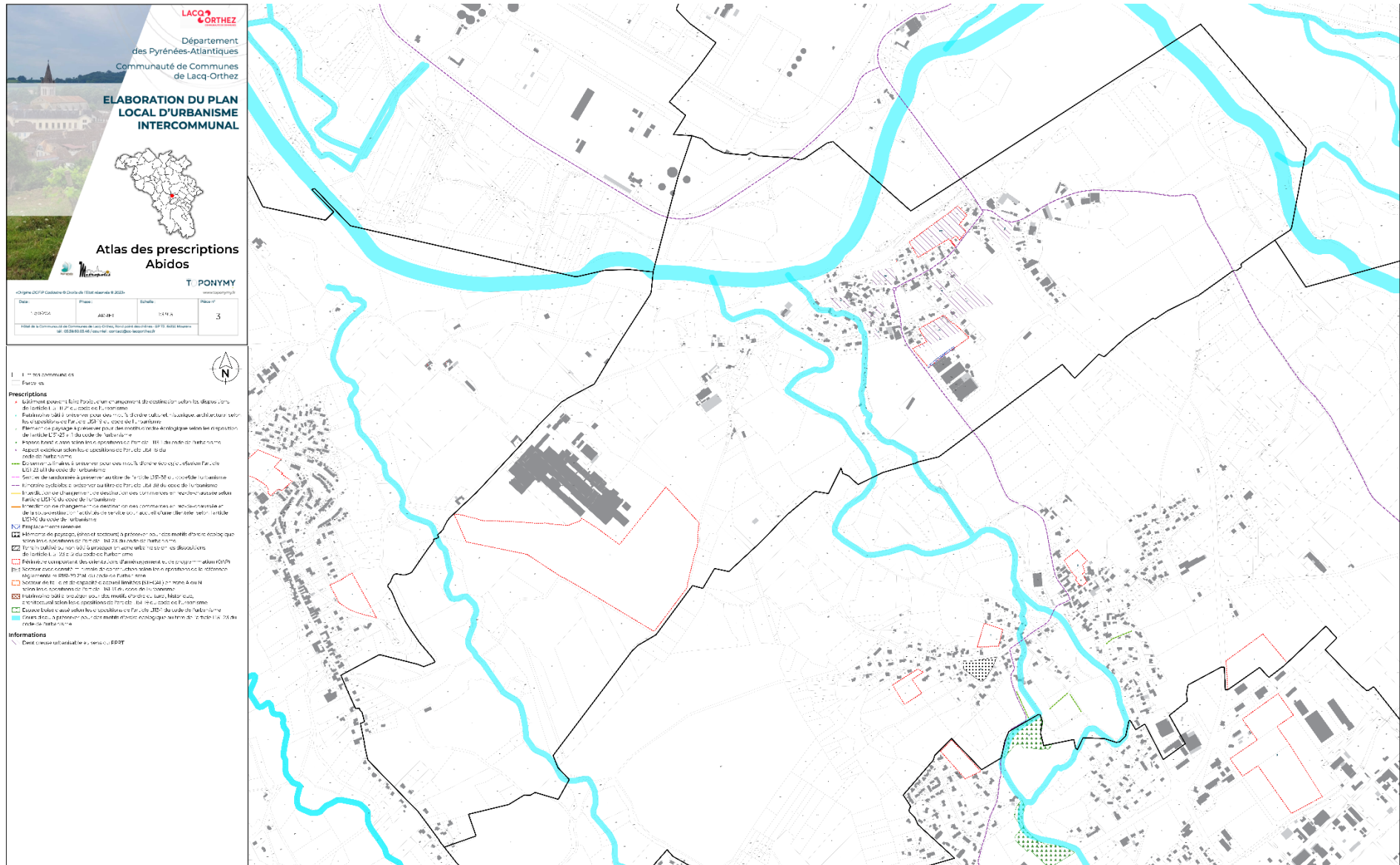
Loubieng	40
Lucq-de-Béarn.....	41
Maslacq.....	42
Mesplède.....	43
Monein.....	44
Mont.....	45
Mourenx.....	46
Noguères.....	47
Orthez.....	48
Os-Marsillon.....	49
Ozenx-Montestrucq.....	50
Parbayse.....	51
Pardies.....	52
Puyoô.....	53
Ramous.....	54
Saint-Boès.....	55
Saint-Giron-en-Béarn.....	56
Saint-Médard.....	57
Salles-Mongiscard.....	58
Sallespisse.....	59
Sarpourenx.....	60
Sault-de-Navailles.....	61
Sauvelade.....	62
Serres-Sainte-Marie.....	63
Tarsacq.....	64
Viellenave-d'Arthez.....	65
Vielleségure.....	66

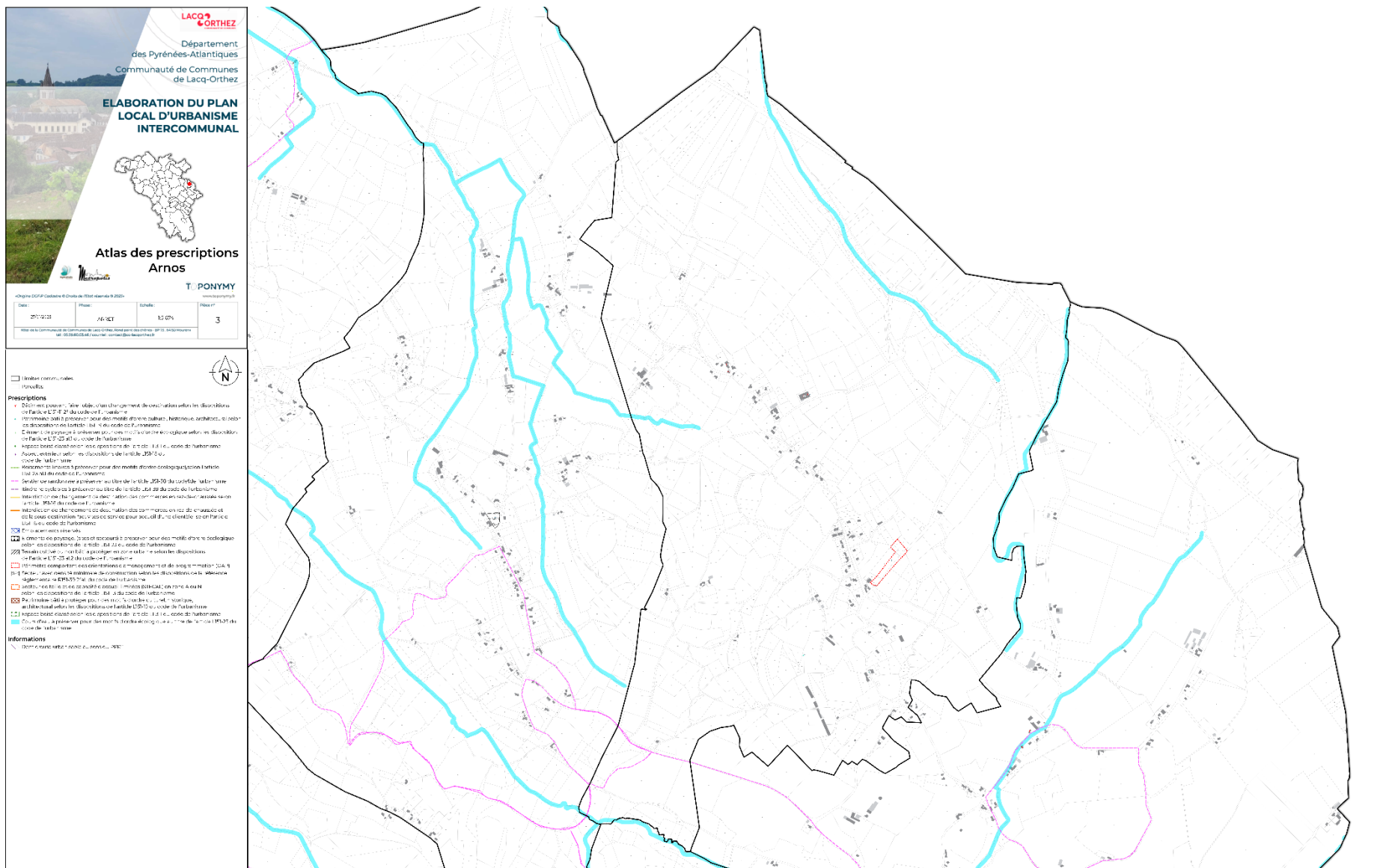
PARTIE 1. SYNTHÈSE CHIFFRÉE

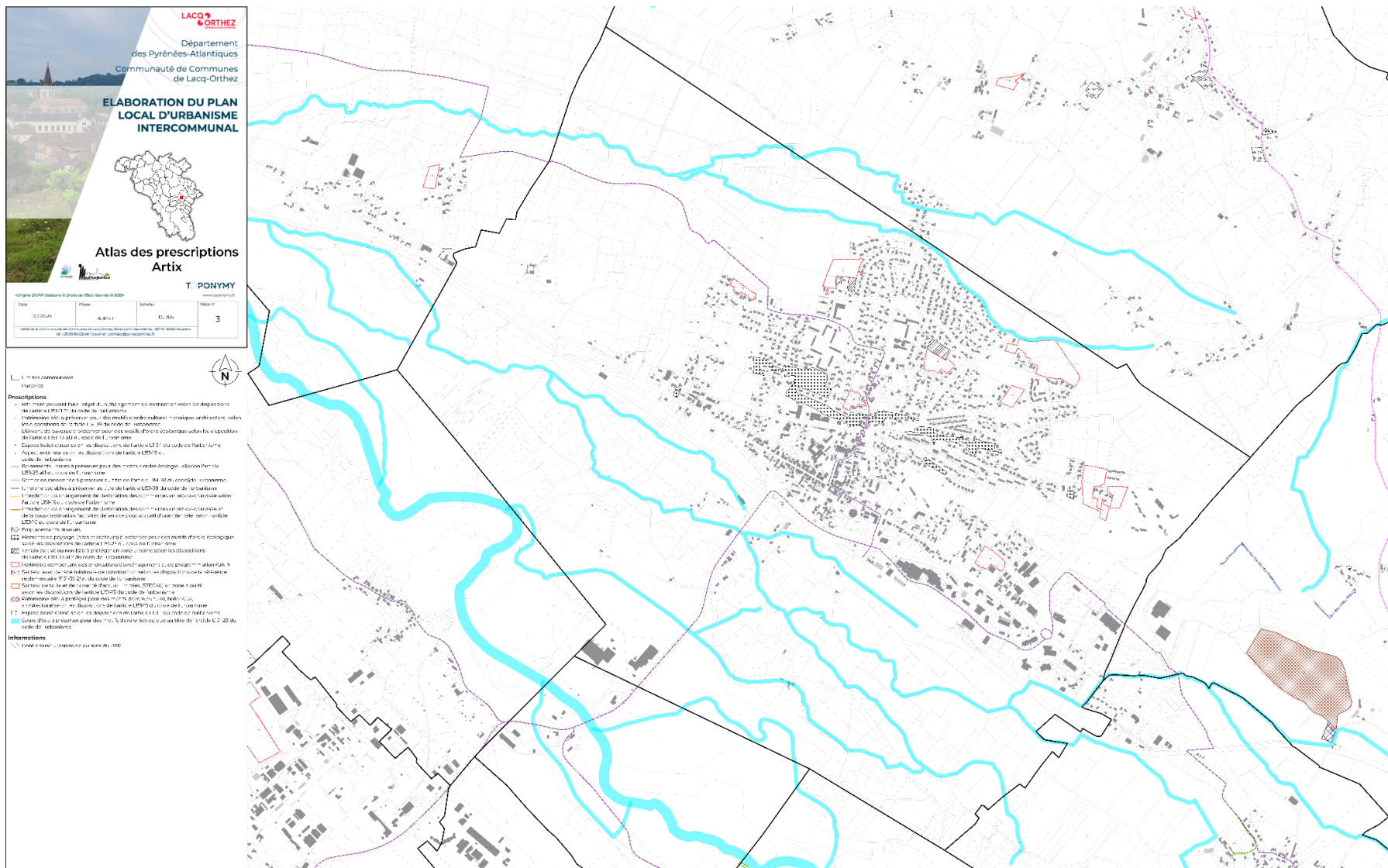
Le tableau suivant répertorie les prescriptions graphiques identifiées au sein PLUi de la CC Lacq Orthez

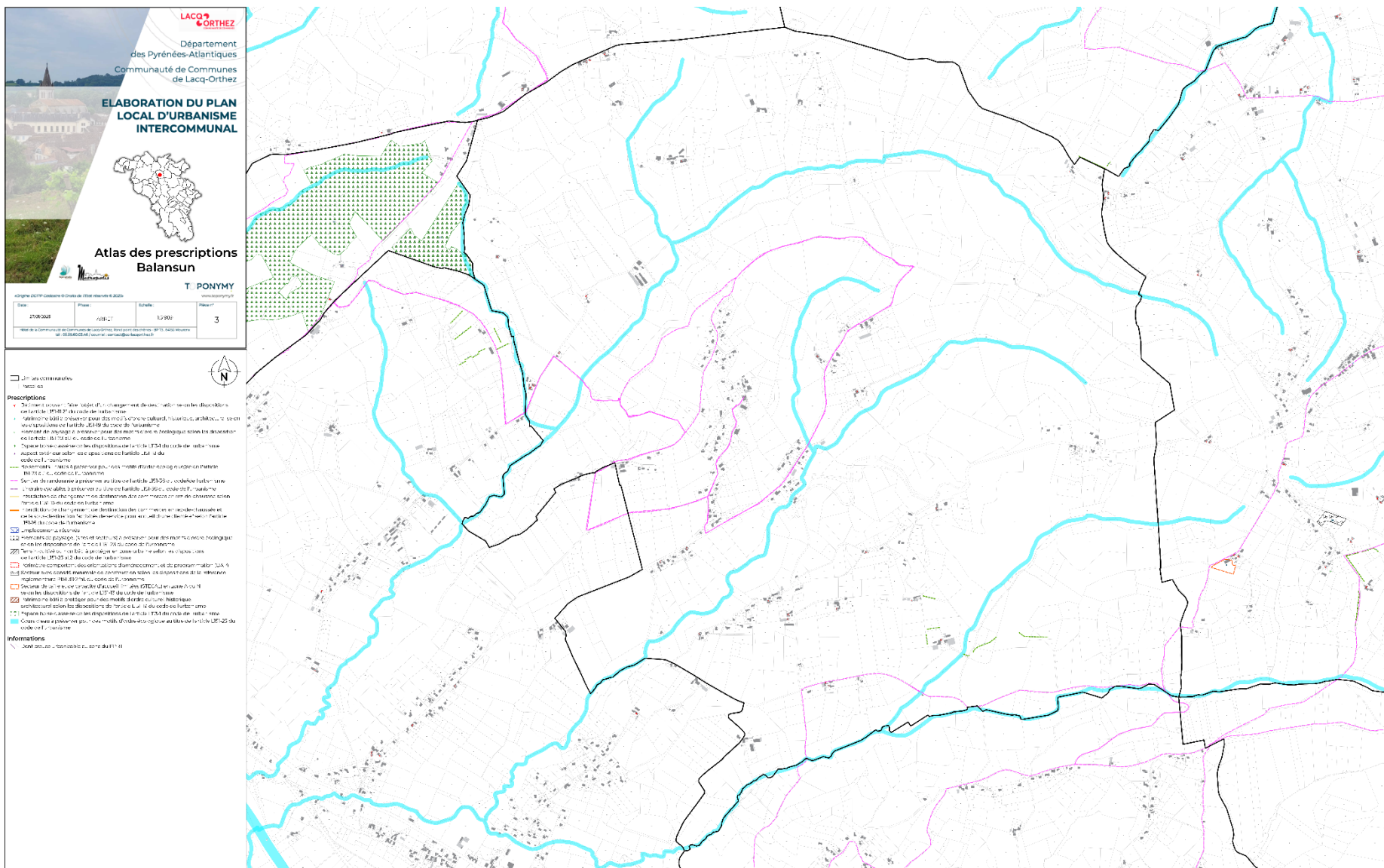
		Nombre	Surface
Prescriptions surfaciques			
Les éléments de patrimoine (L 151-19 code de l'urbanisme)		8	18,5 ha
Les éléments surfaciques de la trame verte et bleue (L 151-23 code de l'urbanisme)	Les éléments de paysage	78	63,9ha
	Les cours d'eau	6	2 274 ha
	Les espaces boisés classés	116	763,5 ha
Les secteurs surfaciques cultivés ou non bâtis (L 151-23 al.2 du code de l'urbanisme)		14	7,4 ha
Prescription de densité minimale des constructions (I 151-39 code de l'urbanisme)		38	
Emplacements réservés (I 151-41 code de l'urbanisme)		52	17,5 ha
STEACAL (L151-13 code de l'urbanisme)		15	5,2
Total		327	3 150 ha
Prescriptions linéaires			
Les éléments linéaires de la trame verte et bleue (L 151-23 al.1 du code de l'urbanisme)	Linéaire de boisements	831	141 km
Chemins de randonnée à préserver et à créer (I 151-38 code de l'urbanisme)		58	623,6 km
Itinéraires cyclables à préserver et à créer (I 151-38 code de l'urbanisme)		2	90 km
Préservation de la diversité commerciale (I 151-16 code de l'urbanisme)		31	3,4 km
Total		422	858 km
Prescriptions ponctuelles			
Les éléments de patrimoines ponctuels (L 151-19 code de l'urbanisme)		57	
Les éléments ponctuels de la trame verte et bleue (L 151-23 al.1 du code de l'urbanisme)	Eléments de paysage, arbres remarquables	7	
Bâtiments susceptibles de changer de destination (I 151-11 code de l'urbanisme)		846	
Les éléments d'aspects extérieurs ponctuels (L 151-19 code de l'urbanisme)		385	
Informations surfaciques			
Dent creuse urbaine		28	19,5 ha
Total		1 338	

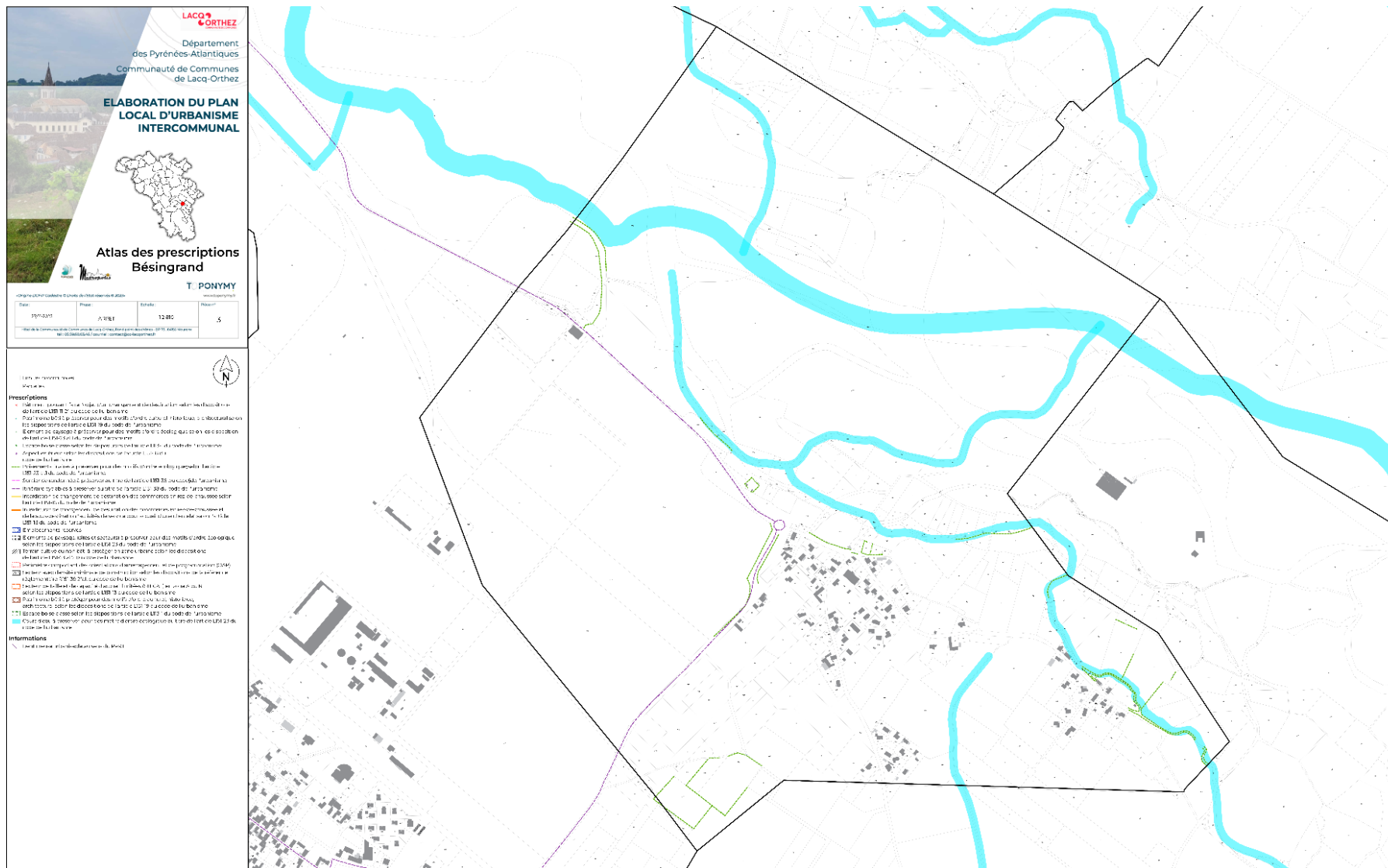
PARTIE 2. ATLAS CARTOGRAPHIQUE

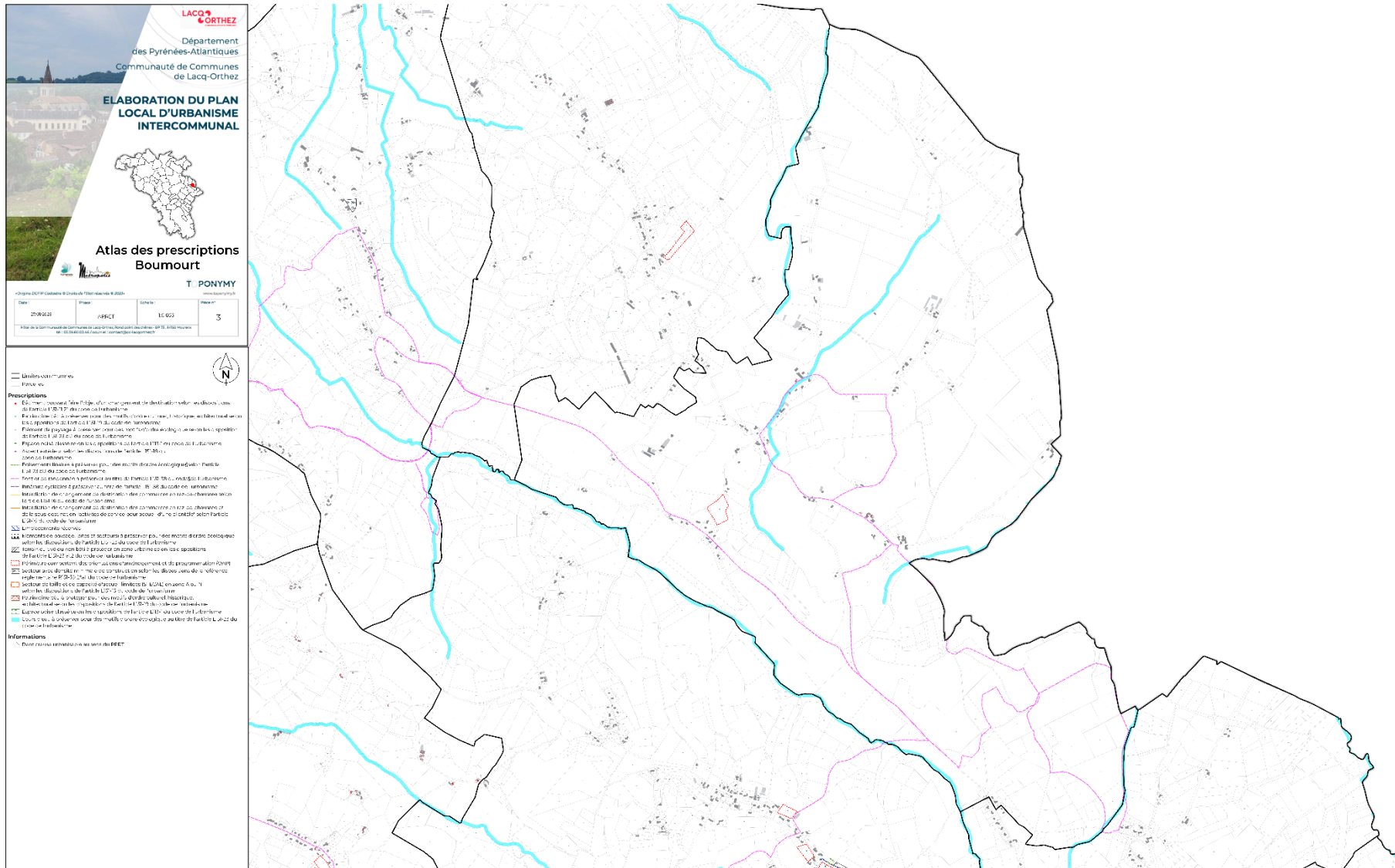

















Département
des Pyrénées-Atlantiques
Communauté de Communes
de Lacq-Orthez

**ELABORATION DU PLAN
LOCAL D'URBANISME
INTERCOMMUNAL**



**Atlas des prescriptions
Cardesse**



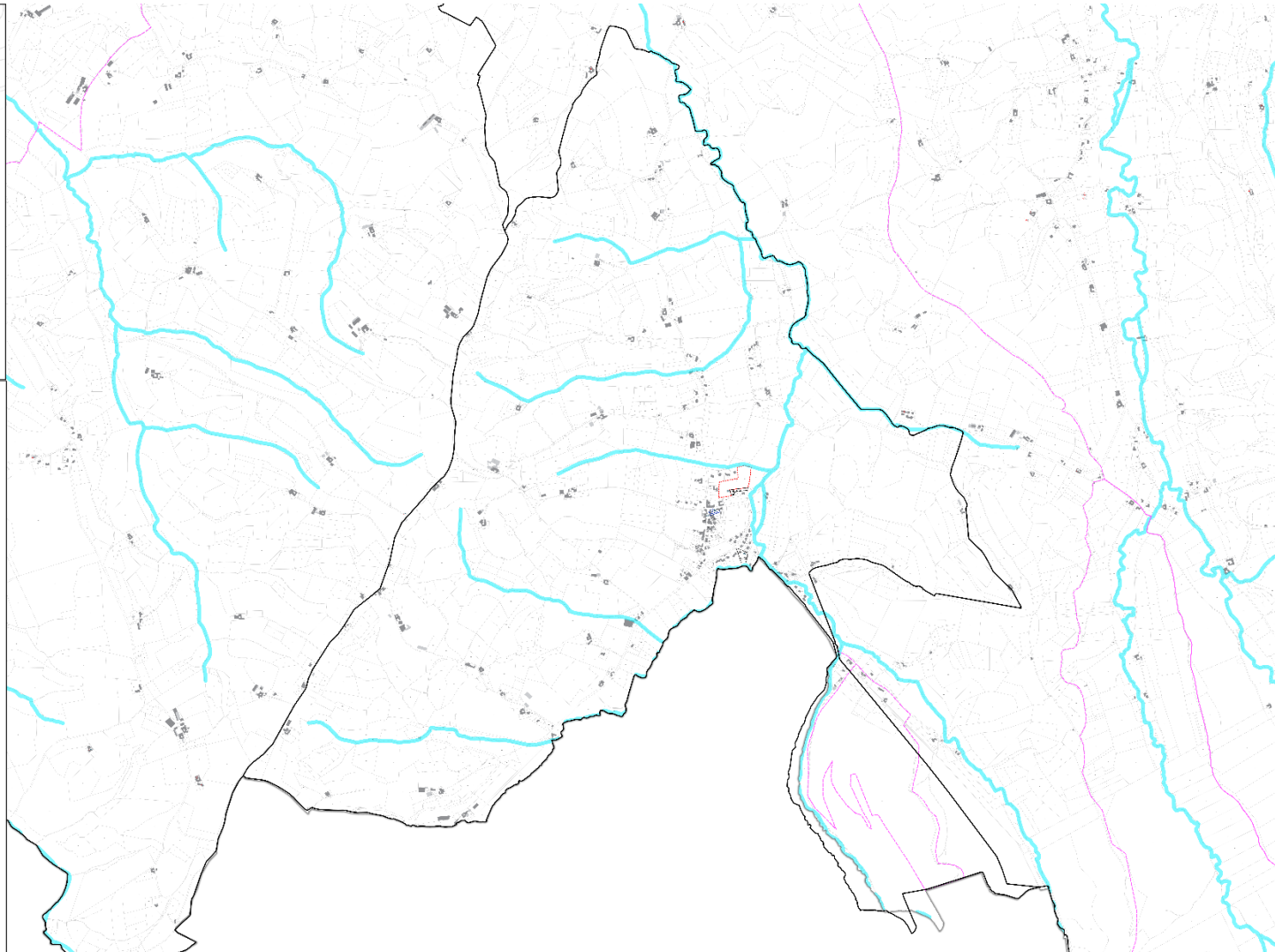
Date	Phase	Échelle	Page n°
2023/24	ZNAC1	1:50,000	3

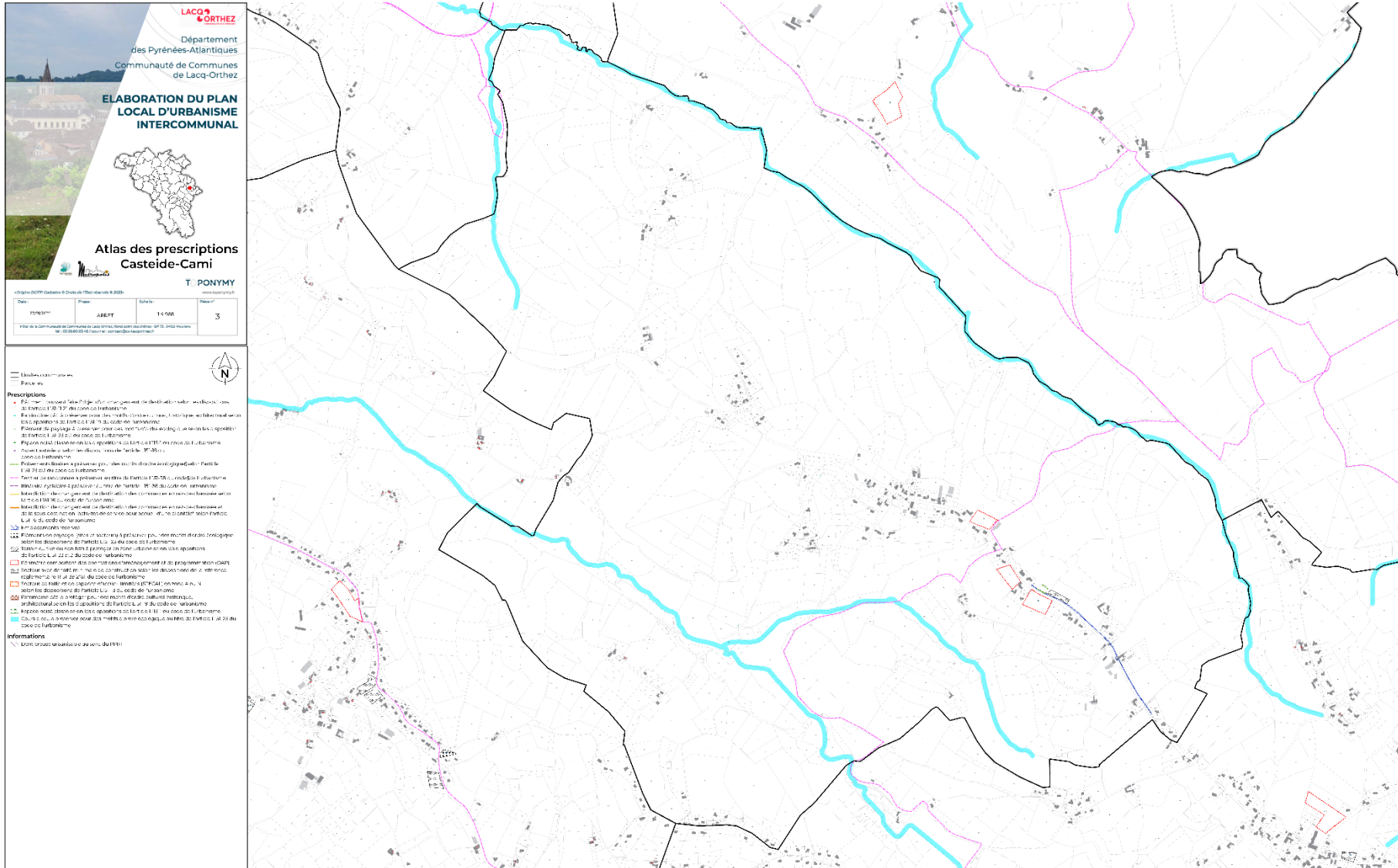
Prescriptions

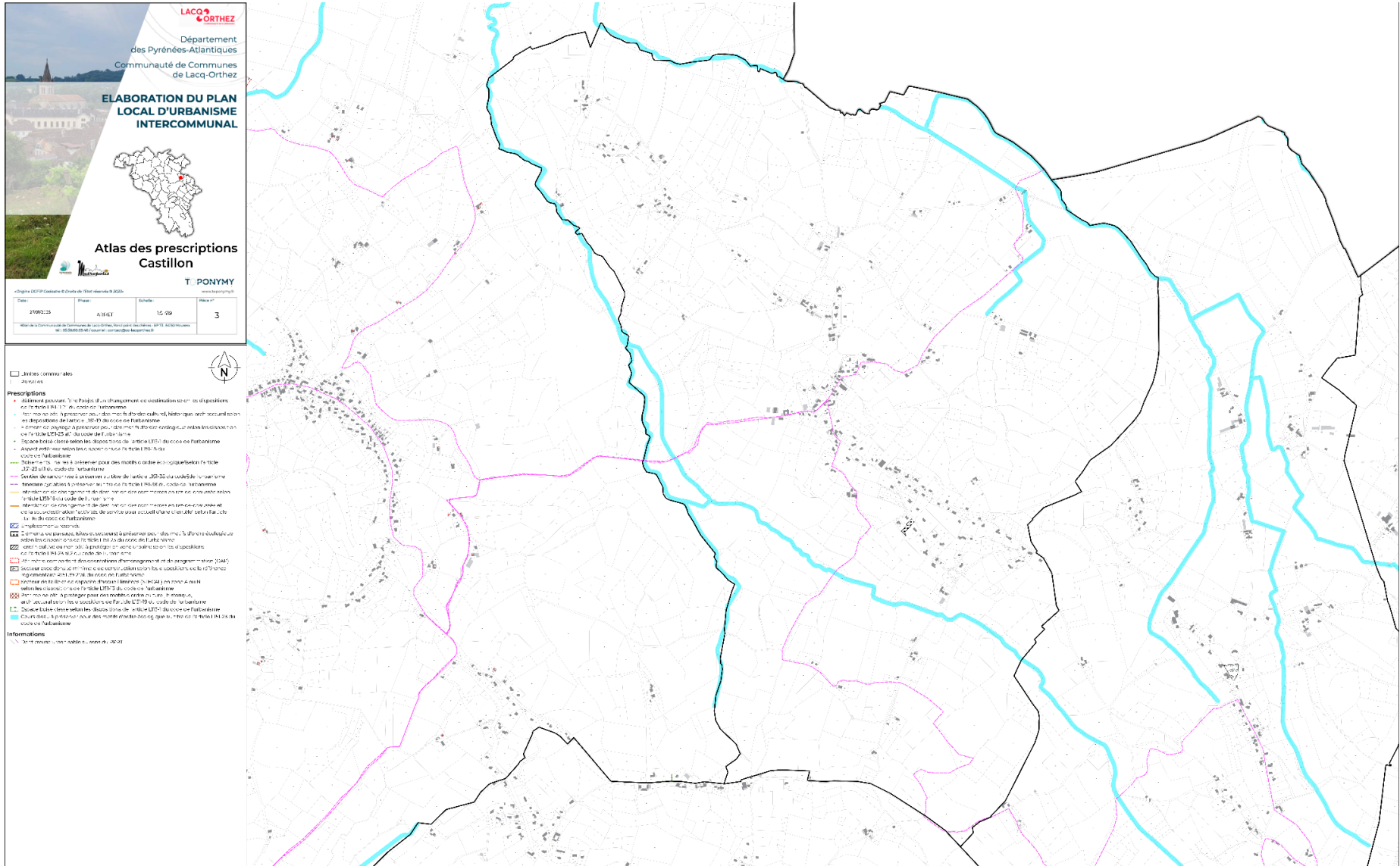
- **Préserver** l'existant bâti (toiture, murs, cheminements, etc.)
- **Préserver** les zones agricoles, forestières, naturelles, etc.
- **Préserver** les zones de protection des monuments historiques, etc.
- **Préserver** les zones de protection des sites naturels, etc.
- **Préserver** les zones de protection des sites culturels, etc.
- **Préserver** les zones de protection des sites patrimoniaux, etc.
- **Préserver** les zones de protection des sites archéologiques, etc.
- **Préserver** les zones de protection des sites géologiques, etc.
- **Préserver** les zones de protection des sites géomorphologiques, etc.
- **Préserver** les zones de protection des sites hydrologiques, etc.
- **Préserver** les zones de protection des sites hydrogéologiques, etc.
- **Préserver** les zones de protection des sites météorologiques, etc.
- **Préserver** les zones de protection des sites climatologiques, etc.
- **Préserver** les zones de protection des sites géophysiques, etc.
- **Préserver** les zones de protection des sites géochimiques, etc.
- **Préserver** les zones de protection des sites géobotaniques, etc.
- **Préserver** les zones de protection des sites géomorphologiques, etc.
- **Préserver** les zones de protection des sites hydrologiques, etc.
- **Préserver** les zones de protection des sites hydrogéologiques, etc.
- **Préserver** les zones de protection des sites météorologiques, etc.
- **Préserver** les zones de protection des sites climatologiques, etc.
- **Préserver** les zones de protection des sites géophysiques, etc.
- **Préserver** les zones de protection des sites géochimiques, etc.
- **Préserver** les zones de protection des sites géobotaniques, etc.

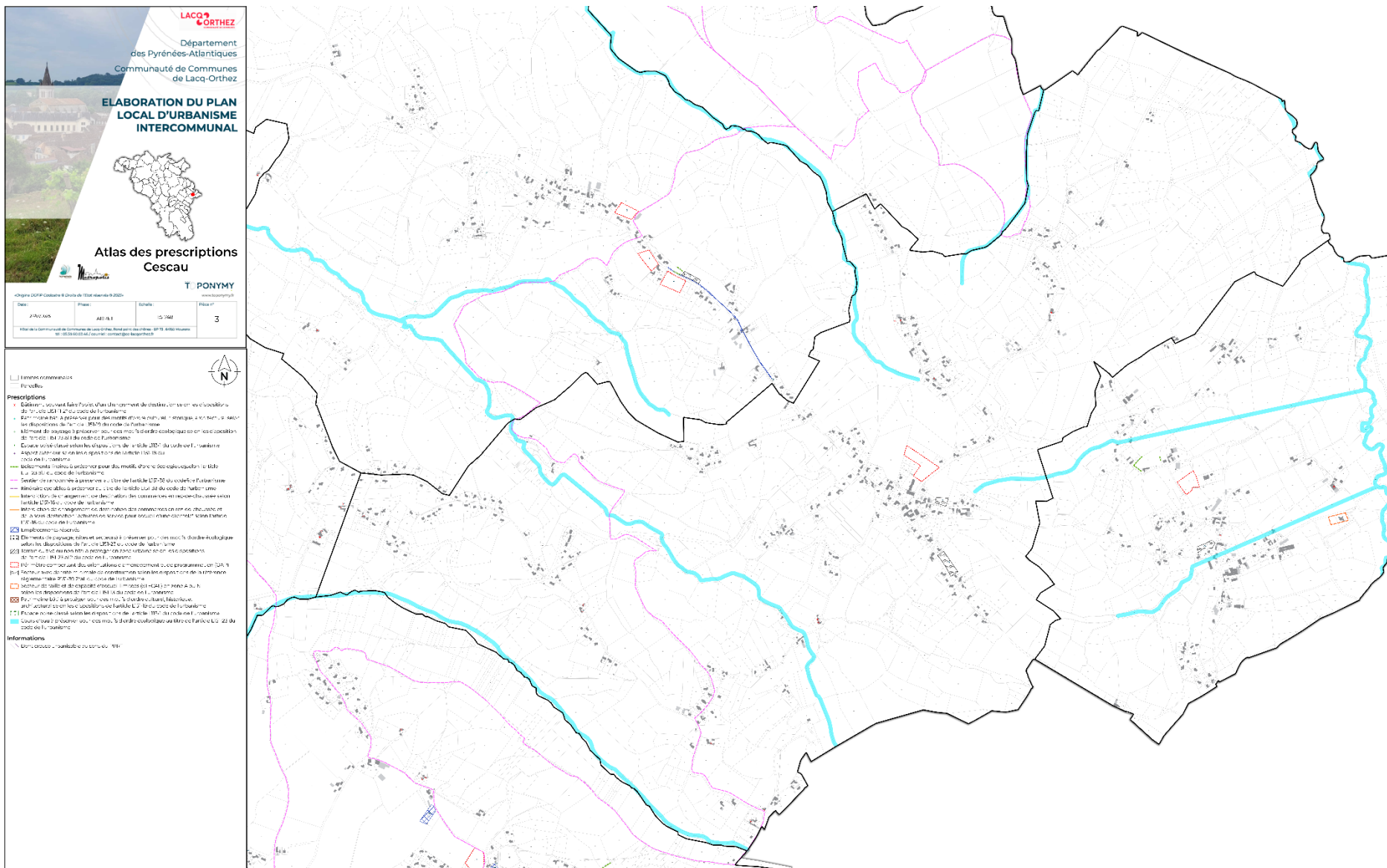
Informations

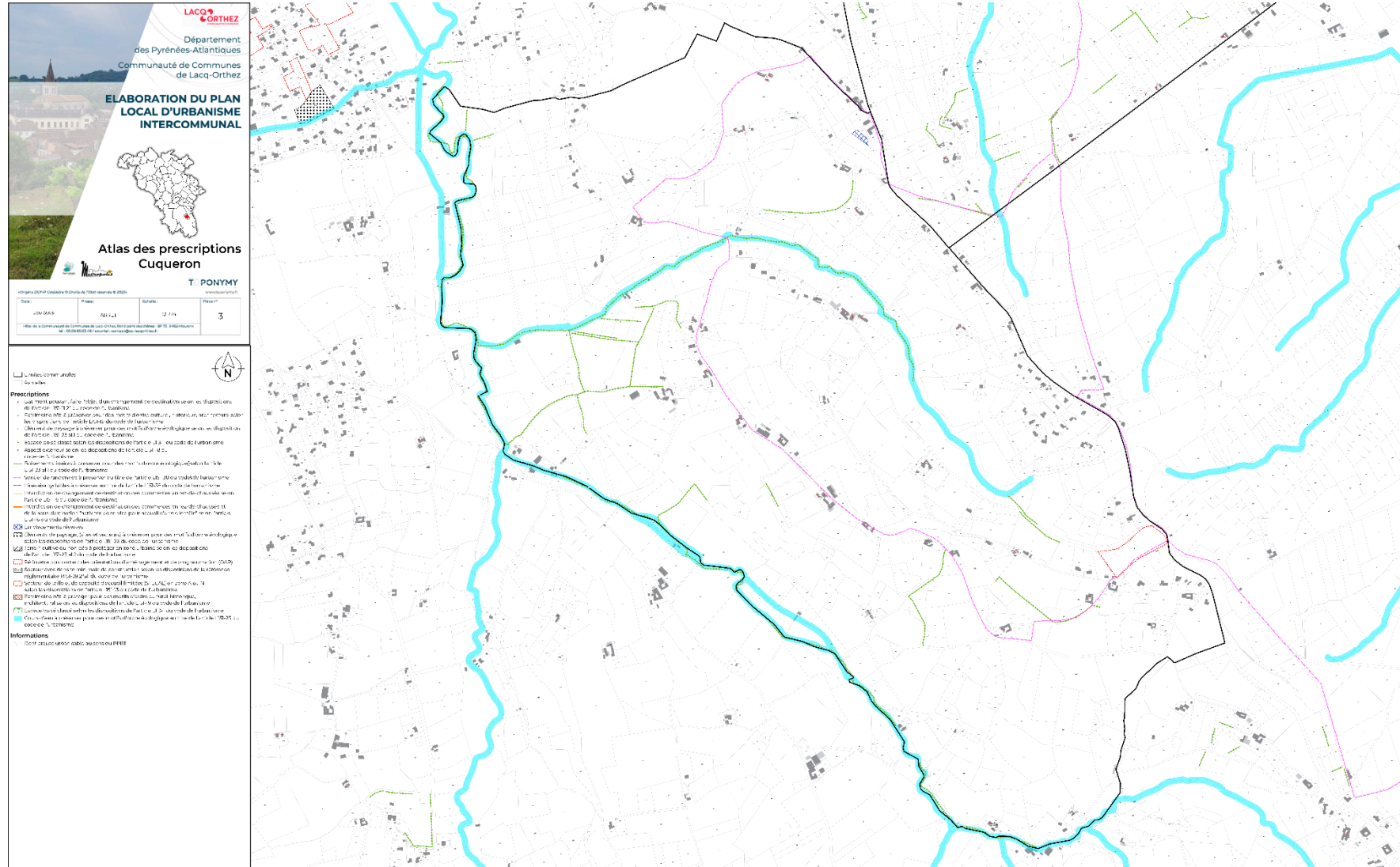
- **Préserver** les zones de protection des sites géobotaniques, etc.

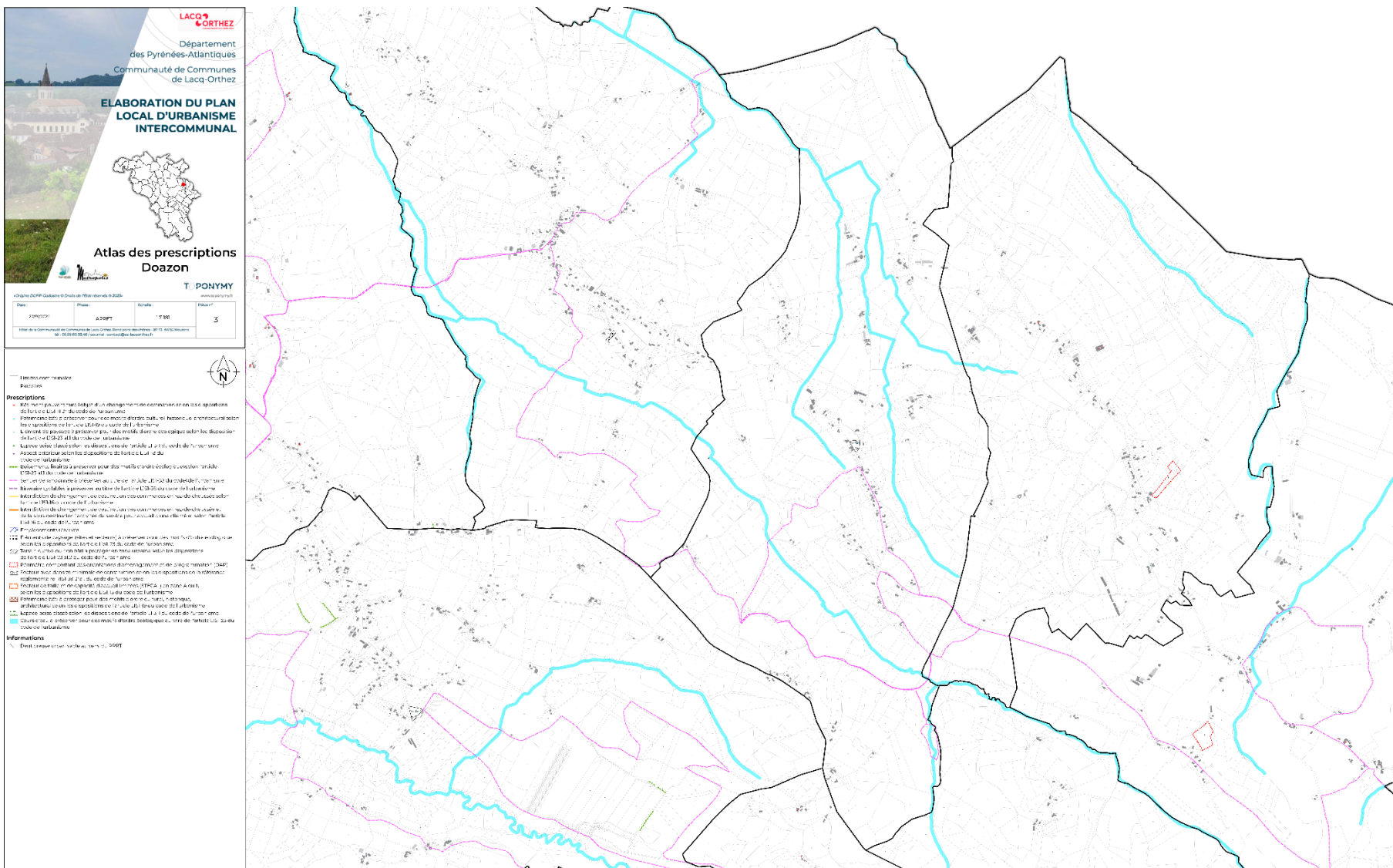


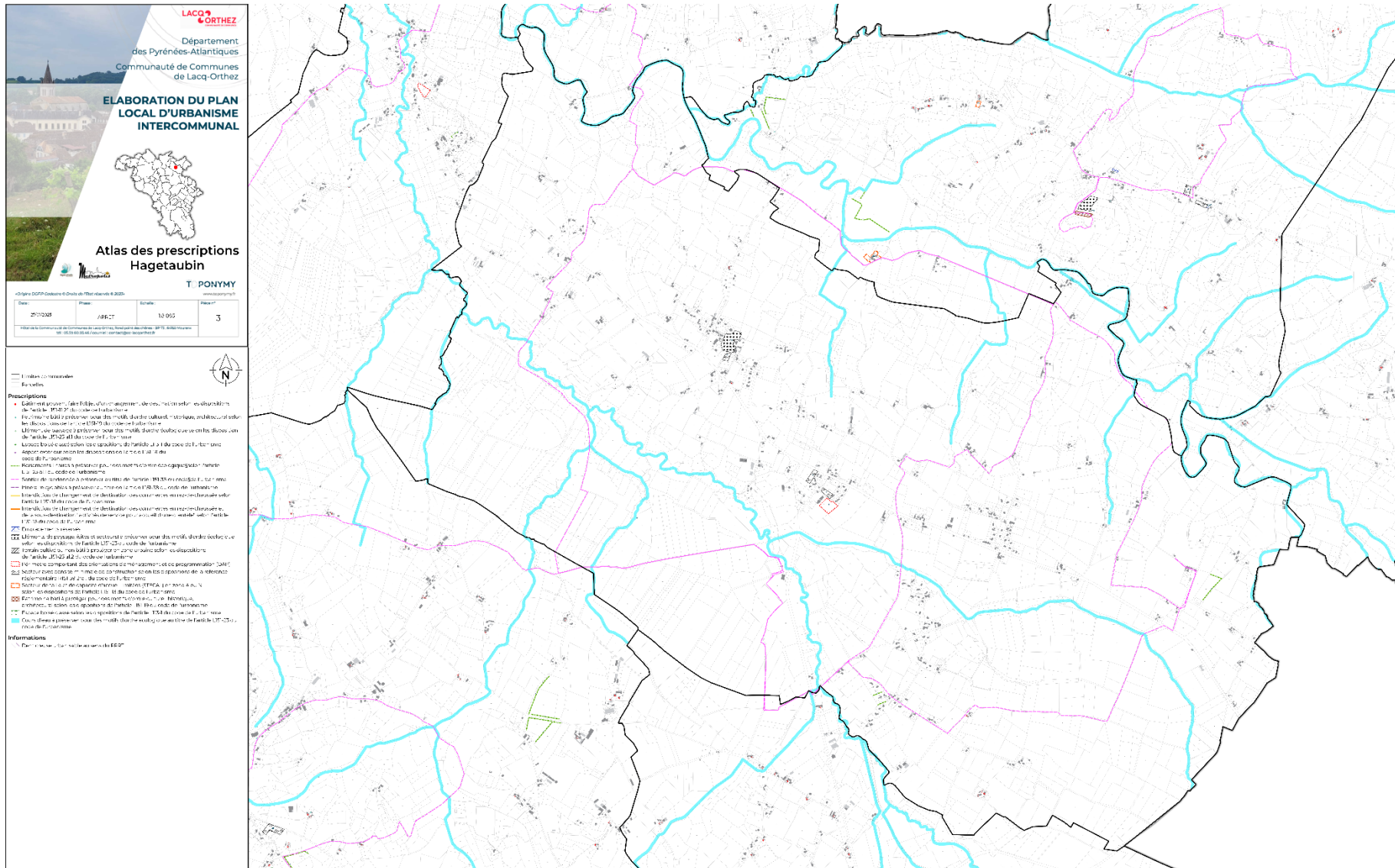


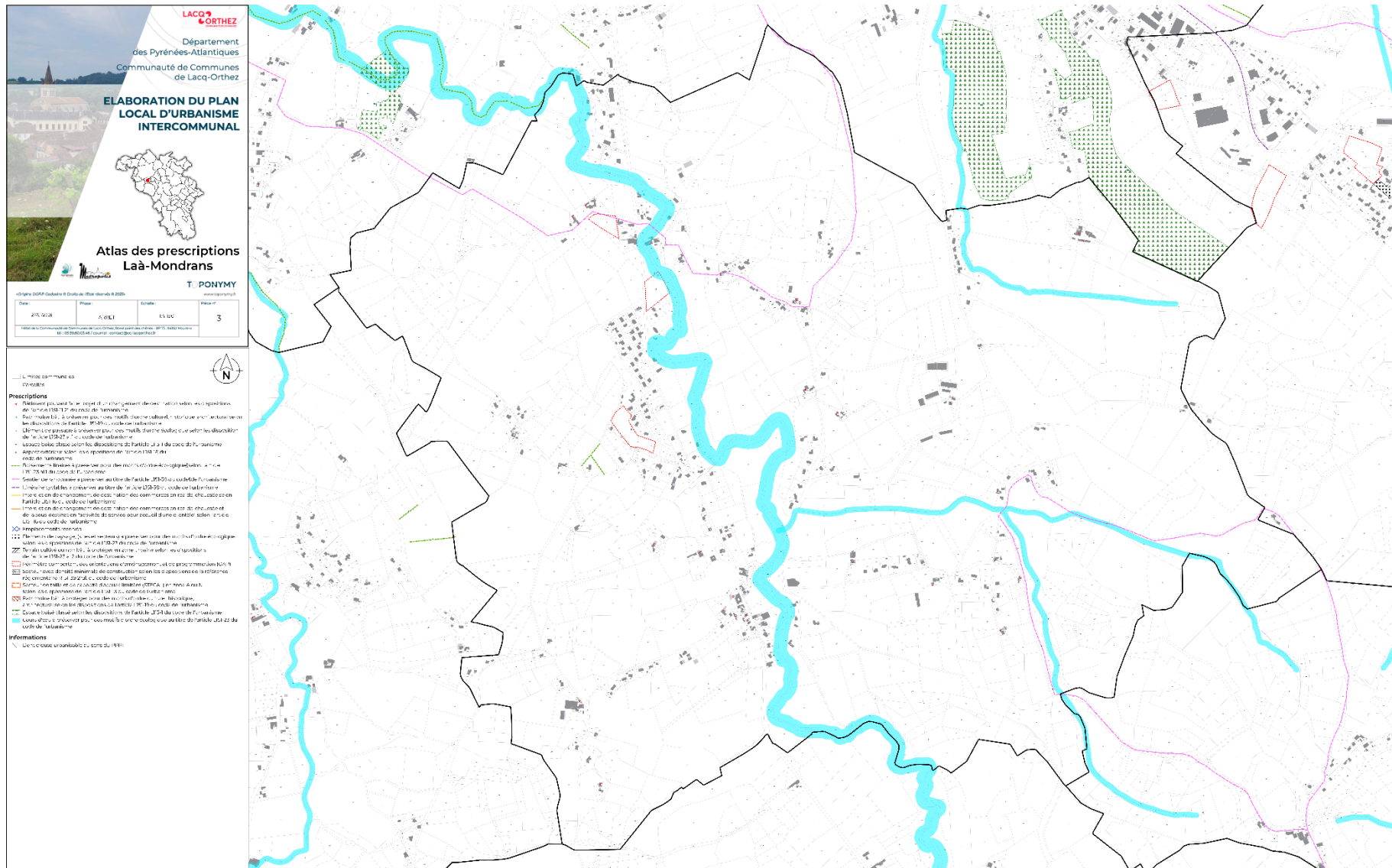


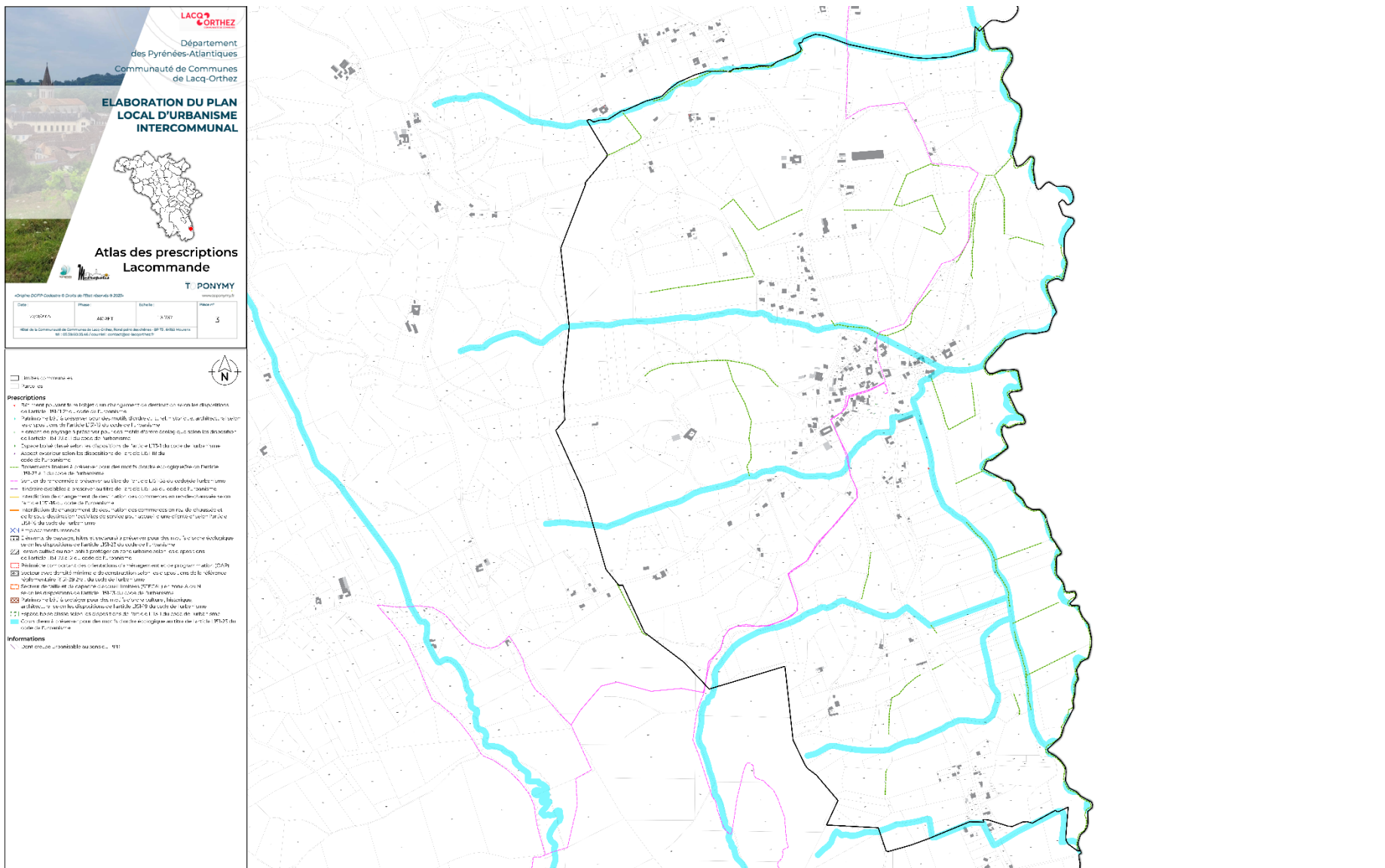












LACQ-ORTHEZ

Département
des Pyrénées-Atlantiques
Communauté de Communes
de Lacq-Orthez

**ELABORATION DU PLAN
LOCAL D'URBANISME
INTERCOMMUNAL**

**Atlas des prescriptions
Loubieng**

T. PONYMY
www.ponymy.fr

Date	Façon	Échelle	Niveau
14/02/2024	A3/BPT	1/2500	3

Élaboré par la Communauté de Communes de Lacq-Orthez. Révisé par le document de référence du PLU intercommunal en vigueur (2021) et/ou le document d'urbanisme en vigueur.

0 1 km

1. Lignes administratives

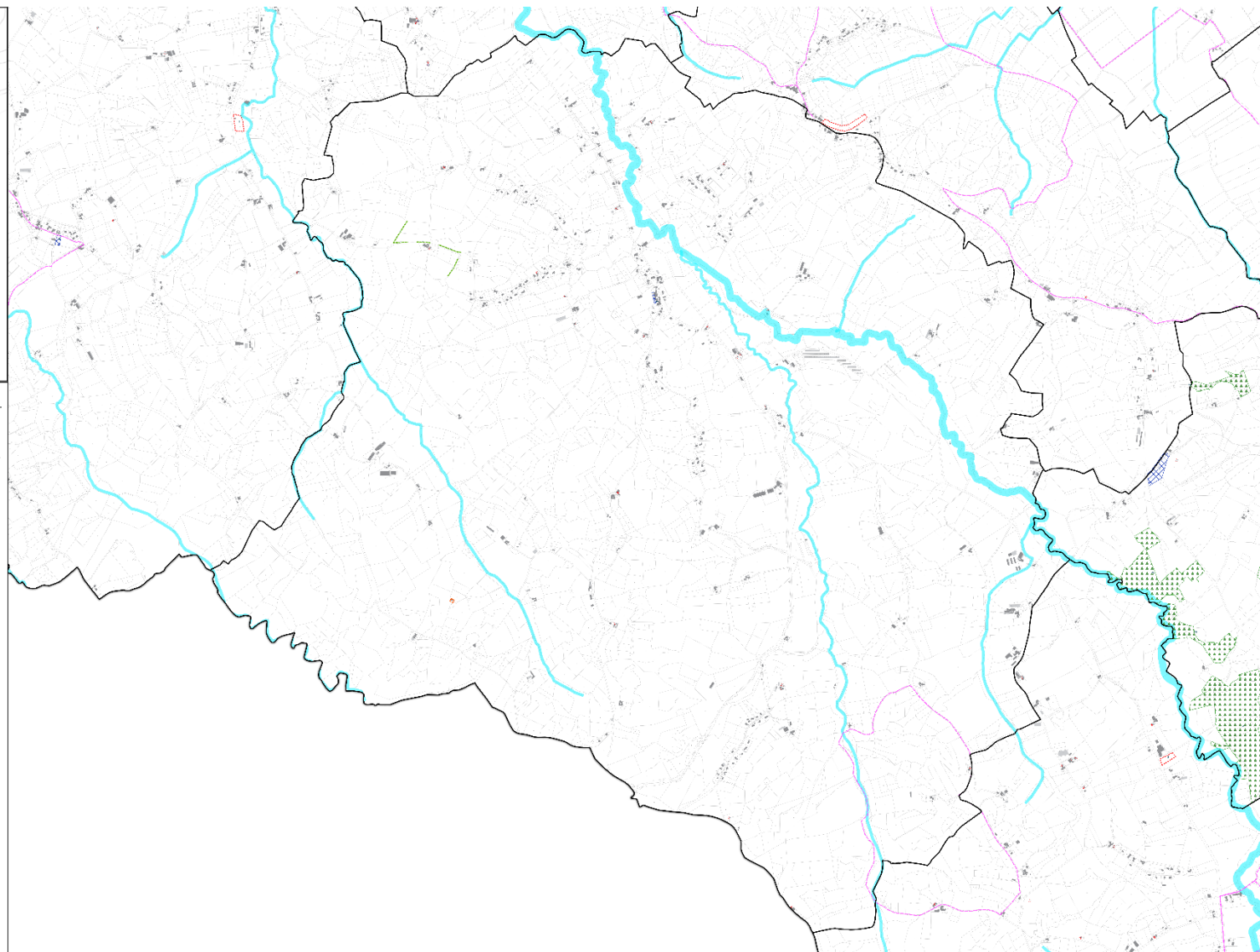
Ex: Vallée

Prescriptions

- Délimitation des zones d'habitat collectif ou changement de destination en zone d'habitat collectif de l'article R1021-27 du Code de l'Urbanisme
- Fixation des limites de zones pour des zones d'habitat collectif, d'habitat individuel ou pour les zones d'habitat individuel de l'article R1021-27 du Code de l'Urbanisme
- Définition des zones de zones d'habitat individuel de l'article R1021-27 du Code de l'Urbanisme
- Définition des zones de zones d'habitat individuel de l'article R1021-27 du Code de l'Urbanisme
- Définition des zones de zones d'habitat individuel de l'article R1021-27 du Code de l'Urbanisme
- Définition des zones de zones d'habitat individuel de l'article R1021-27 du Code de l'Urbanisme
- Définition des zones de zones d'habitat individuel de l'article R1021-27 du Code de l'Urbanisme
- Définition des zones de zones d'habitat individuel de l'article R1021-27 du Code de l'Urbanisme

Informations

1:100000 - 1:25000 - 1:10000 - 1:5000 - 1:2500 - 1:1000 - 1:500 - 1:250 - 1:100 - 1:50 - 1:25 - 1:10 - 1:5 - 1:2 - 1:1



LACQ-ORTHEZ

Département
des Pyrénées-Atlantiques
Communauté de Communes
de Lacq-Orthez


**ELABORATION DU PLAN
LOCAL D'URBANISME
INTERCOMMUNAL**

**Atlas des prescriptions
Lucq-de-Béarn**

T. PONYMY
www.tponymy.fr

Date:	Projet:	Echelle:	Niveau:
2020-21	A. B.M.	1:50 000	3
Membre de la Communauté de Communes de Lacq-Orthez, 80 rue du Marais, 64112, LACQ-ORTHEZ Tél. 05 59 65 83 67 Courriel : contact@lacq-orthez.fr			

- Intercommunal
- Département

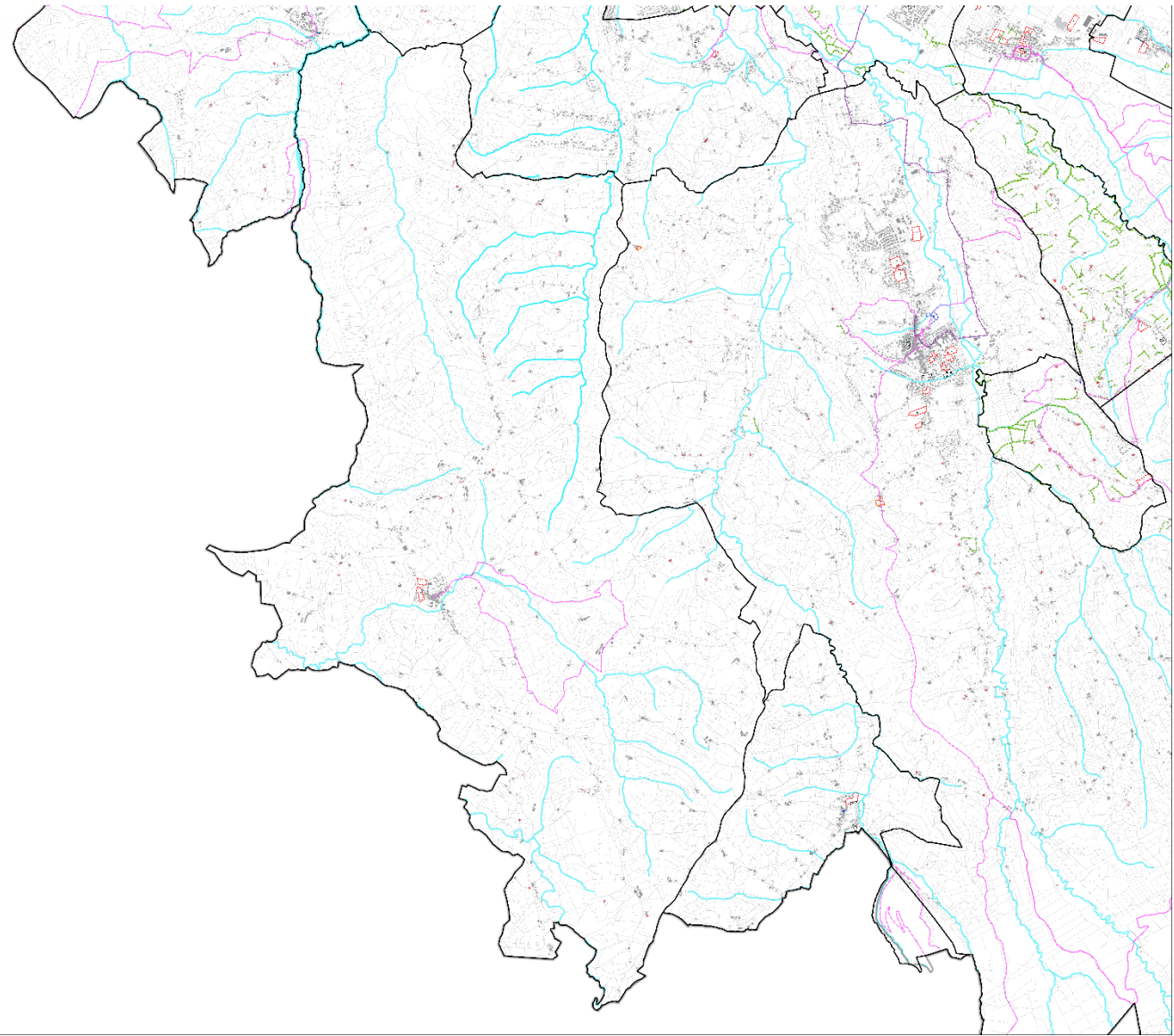


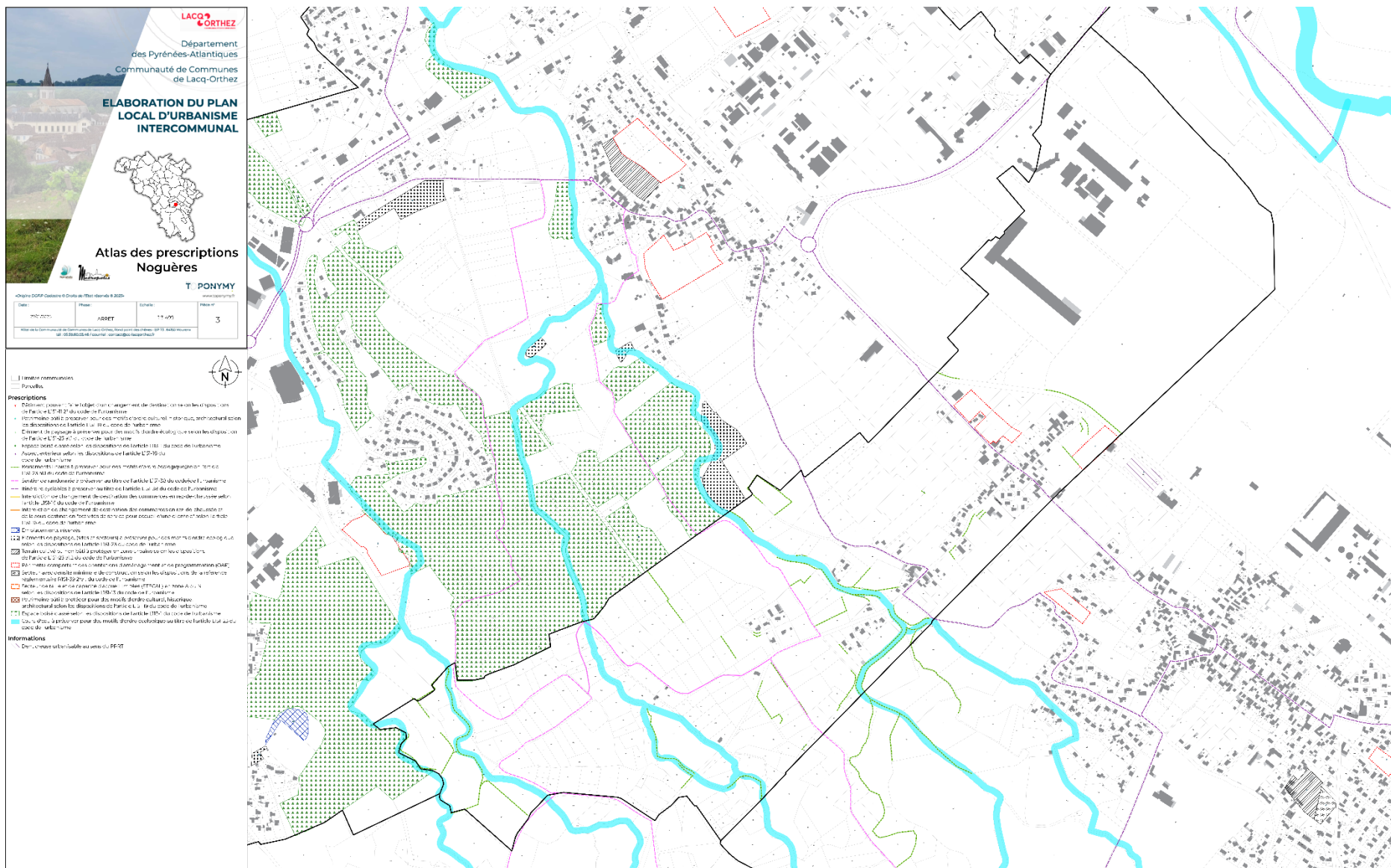
Prescriptions

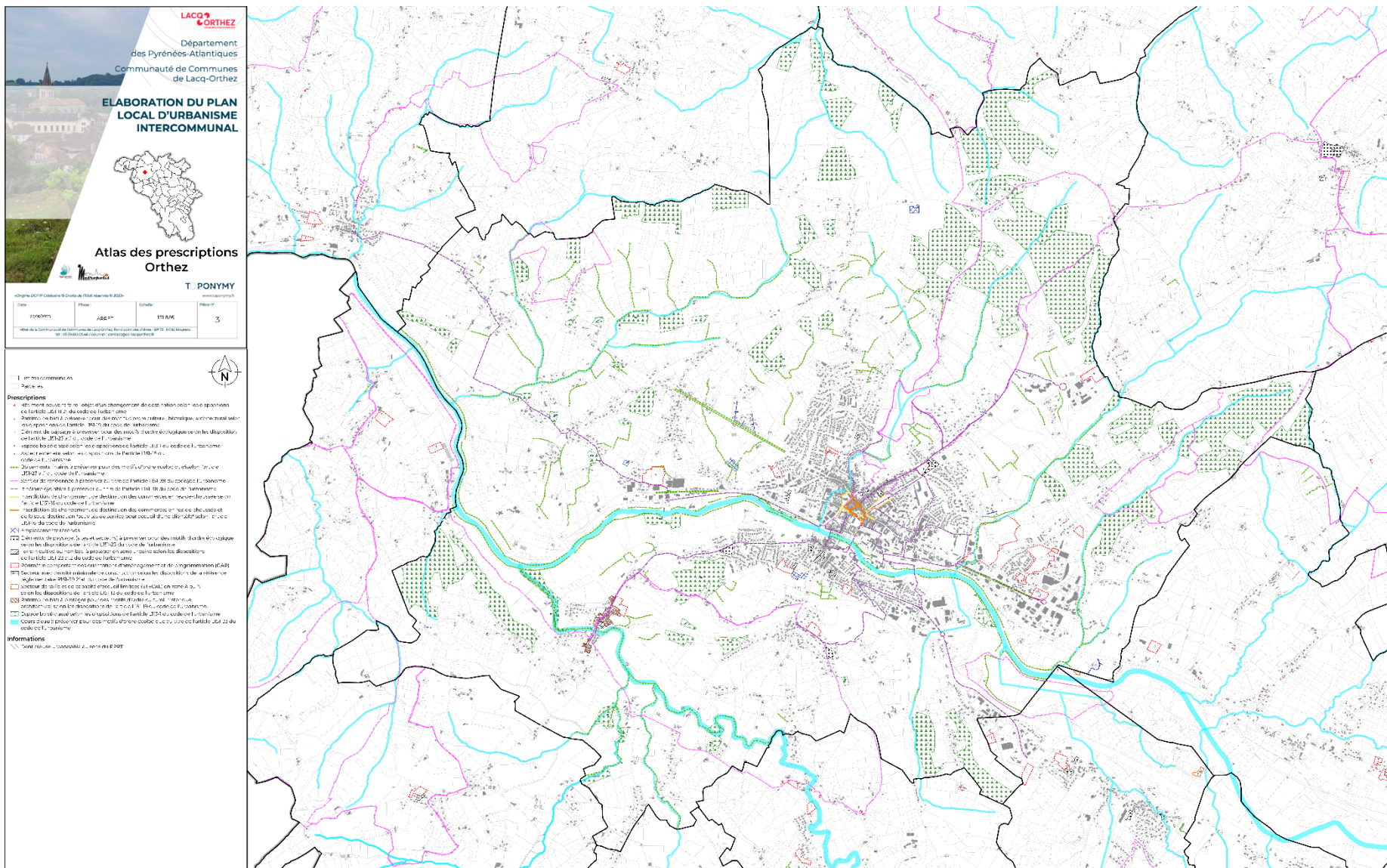
- Définir un espace à protéger et à protéger en préservant le patrimoine architectural, le patrimoine naturel et le patrimoine culturel.
- Protéger et mettre en valeur le patrimoine architectural, le patrimoine naturel et le patrimoine culturel.
- Protéger et mettre en valeur le patrimoine architectural, le patrimoine naturel et le patrimoine culturel.
- Protéger et mettre en valeur le patrimoine architectural, le patrimoine naturel et le patrimoine culturel.


Informations


- Date de mise à jour de l'annuaire de l'EDDT

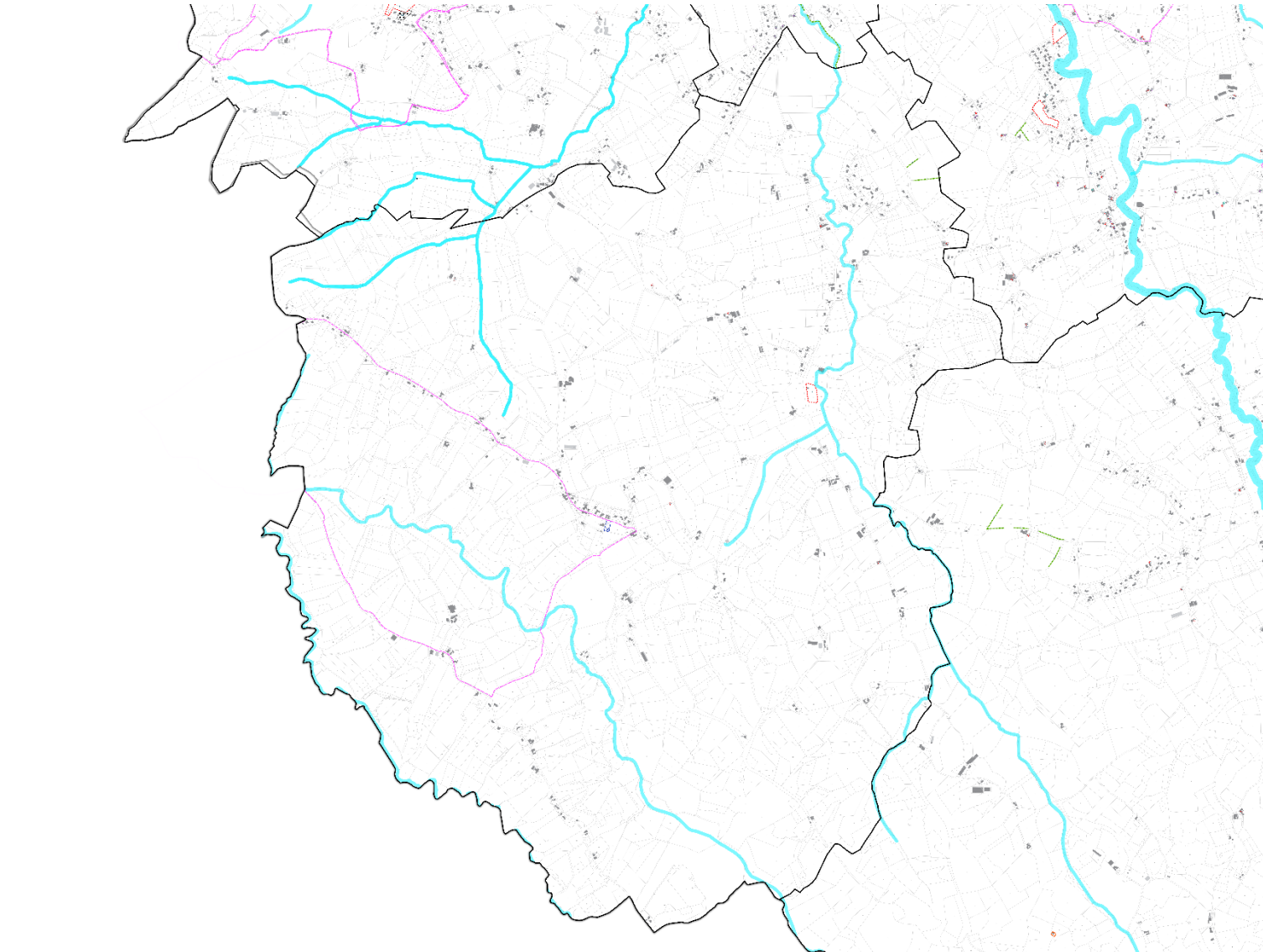








 Département des Pyrénées-Atlantiques
 Communauté de Communes de Lacq-Orthez
ELABORATION DU PLAN LOCAL D'URBANISME INTERCOMMUNAL

Atlas des prescriptions
 Ozenx-Monestrucq
T. PONYMY
 03 53 34 21 00 - 03 53 34 21 01 - 03 53 34 21 02 - 03 53 34 21 03 - 03 53 34 21 04 - 03 53 34 21 05 - 03 53 34 21 06 - 03 53 34 21 07 - 03 53 34 21 08 - 03 53 34 21 09 - 03 53 34 21 10 - 03 53 34 21 11 - 03 53 34 21 12 - 03 53 34 21 13 - 03 53 34 21 14 - 03 53 34 21 15 - 03 53 34 21 16 - 03 53 34 21 17 - 03 53 34 21 18 - 03 53 34 21 19 - 03 53 34 21 20 - 03 53 34 21 21 - 03 53 34 21 22 - 03 53 34 21 23 - 03 53 34 21 24 - 03 53 34 21 25 - 03 53 34 21 26 - 03 53 34 21 27 - 03 53 34 21 28 - 03 53 34 21 29 - 03 53 34 21 30 - 03 53 34 21 31 - 03 53 34 21 32 - 03 53 34 21 33 - 03 53 34 21 34 - 03 53 34 21 35 - 03 53 34 21 36 - 03 53 34 21 37 - 03 53 34 21 38 - 03 53 34 21 39 - 03 53 34 21 40 - 03 53 34 21 41 - 03 53 34 21 42 - 03 53 34 21 43 - 03 53 34 21 44 - 03 53 34 21 45 - 03 53 34 21 46 - 03 53 34 21 47 - 03 53 34 21 48 - 03 53 34 21 49 - 03 53 34 21 50 - 03 53 34 21 51 - 03 53 34 21 52 - 03 53 34 21 53 - 03 53 34 21 54 - 03 53 34 21 55 - 03 53 34 21 56 - 03 53 34 21 57 - 03 53 34 21 58 - 03 53 34 21 59 - 03 53 34 21 60 - 03 53 34 21 61 - 03 53 34 21 62 - 03 53 34 21 63 - 03 53 34 21 64 - 03 53 34 21 65 - 03 53 34 21 66 - 03 53 34 21 67 - 03 53 34 21 68 - 03 53 34 21 69 - 03 53 34 21 70 - 03 53 34 21 71 - 03 53 34 21 72 - 03 53 34 21 73 - 03 53 34 21 74 - 03 53 34 21 75 - 03 53 34 21 76 - 03 53 34 21 77 - 03 53 34 21 78 - 03 53 34 21 79 - 03 53 34 21 80 - 03 53 34 21 81 - 03 53 34 21 82 - 03 53 34 21 83 - 03 53 34 21 84 - 03 53 34 21 85 - 03 53 34 21 86 - 03 53 34 21 87 - 03 53 34 21 88 - 03 53 34 21 89 - 03 53 34 21 90 - 03 53 34 21 91 - 03 53 34 21 92 - 03 53 34 21 93 - 03 53 34 21 94 - 03 53 34 21 95 - 03 53 34 21 96 - 03 53 34 21 97 - 03 53 34 21 98 - 03 53 34 21 99 - 03 53 34 21 100



LACQ-ORTHEZ
Département des Pyrénées-Atlantiques
Communauté de Communes de Lacq-Orthez

ELABORATION DU PLAN LOCAL D'URBANISME INTERCOMMUNAL

Atlas des prescriptions Pardies

T. PONYMY
INGENIEUR D'ETUDE

Date:	Phase:	Echelle:	Page n°:
2023/04/04	AMU (1)	1:20 000	3

Projet de Communauté de Communes de Lacq-Orthez, 100 rue de la République, 64120 LACQ-ORTHEZ

Legend:

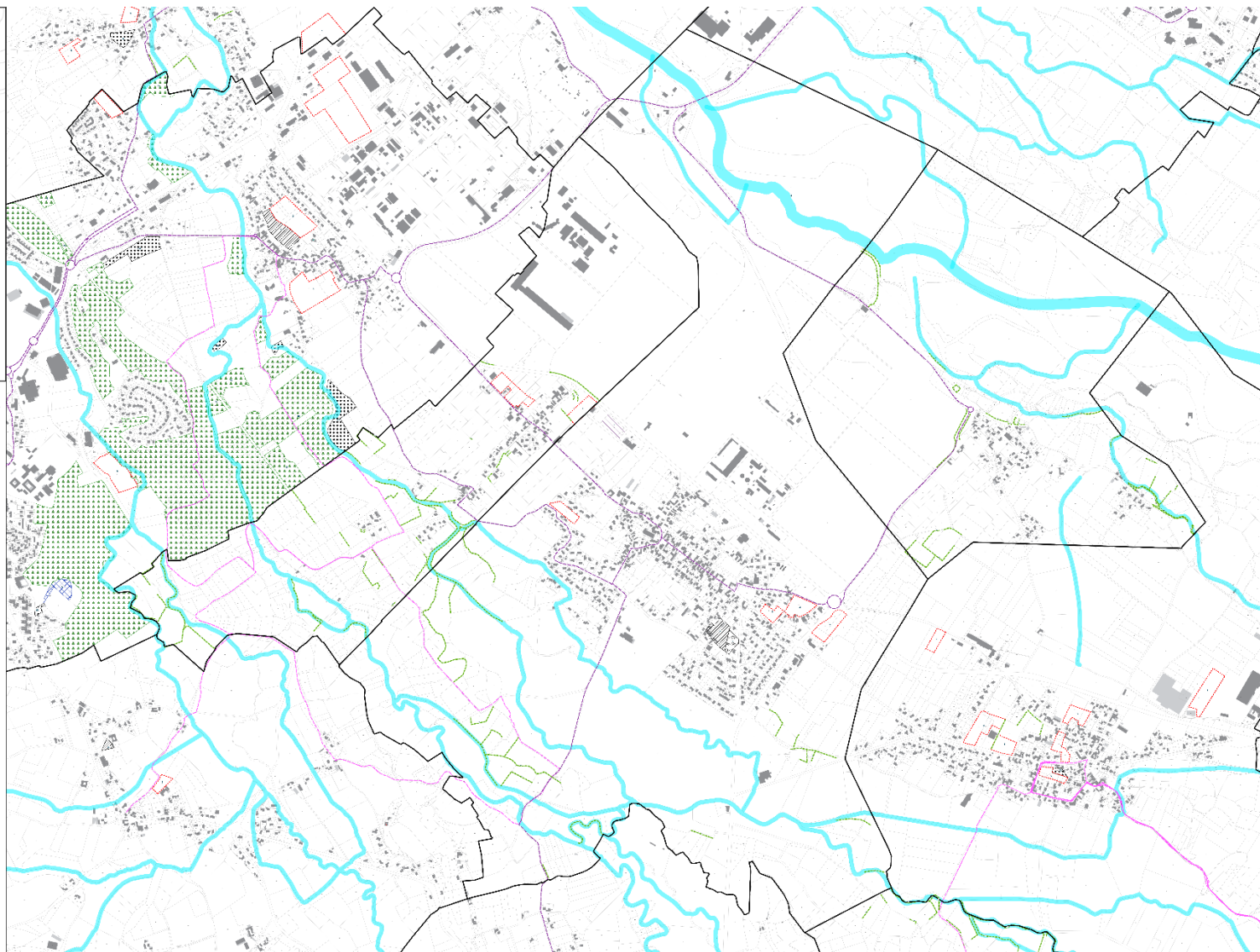
- Elleves communales
- Forêts

Prescriptions:


- L'Atlas des prescriptions fait l'objet d'un engagement de confidentialité en vertu des dispositions de l'article 31 de la loi n° 78-17 du 6 janvier 1978 relative à l'accès à l'information.
- Le contenu de l'Atlas des prescriptions est le fruit d'un travail d'élaboration collective et de concertation entre les communes de la Communauté de Communes de Lacq-Orthez et les communes membres de la Communauté de Communes de Lacq-Orthez.
- Le contenu de l'Atlas des prescriptions est le fruit d'un travail d'élaboration collective et de concertation entre les communes de la Communauté de Communes de Lacq-Orthez et les communes membres de la Communauté de Communes de Lacq-Orthez.
- Le contenu de l'Atlas des prescriptions est le fruit d'un travail d'élaboration collective et de concertation entre les communes de la Communauté de Communes de Lacq-Orthez et les communes membres de la Communauté de Communes de Lacq-Orthez.

Informations:

- Le contenu de l'Atlas des prescriptions est le fruit d'un travail d'élaboration collective et de concertation entre les communes de la Communauté de Communes de Lacq-Orthez et les communes membres de la Communauté de Communes de Lacq-Orthez.








Département
des Pyrénées-Atlantiques
Communauté de Communes
de Lacq-Orthez

**ELABORATION DU PLAN
LOCAL D'URBANISME
INTERCOMMUNAL**



**Atlas des prescriptions
Puyoô**

T. PONYMY
www.tponymy.fr

Date	Phase	Échelle	Page n°
29/06/2015	A 01(a)	1:10 000	3

Projet de la Communauté de Communes de Lacq-Orthez, Route de l'Église n° 34115, 65100 Lacq-Orthez
tel : 05 58 58 03 01 / www.lacq-orthez.com

Legend:

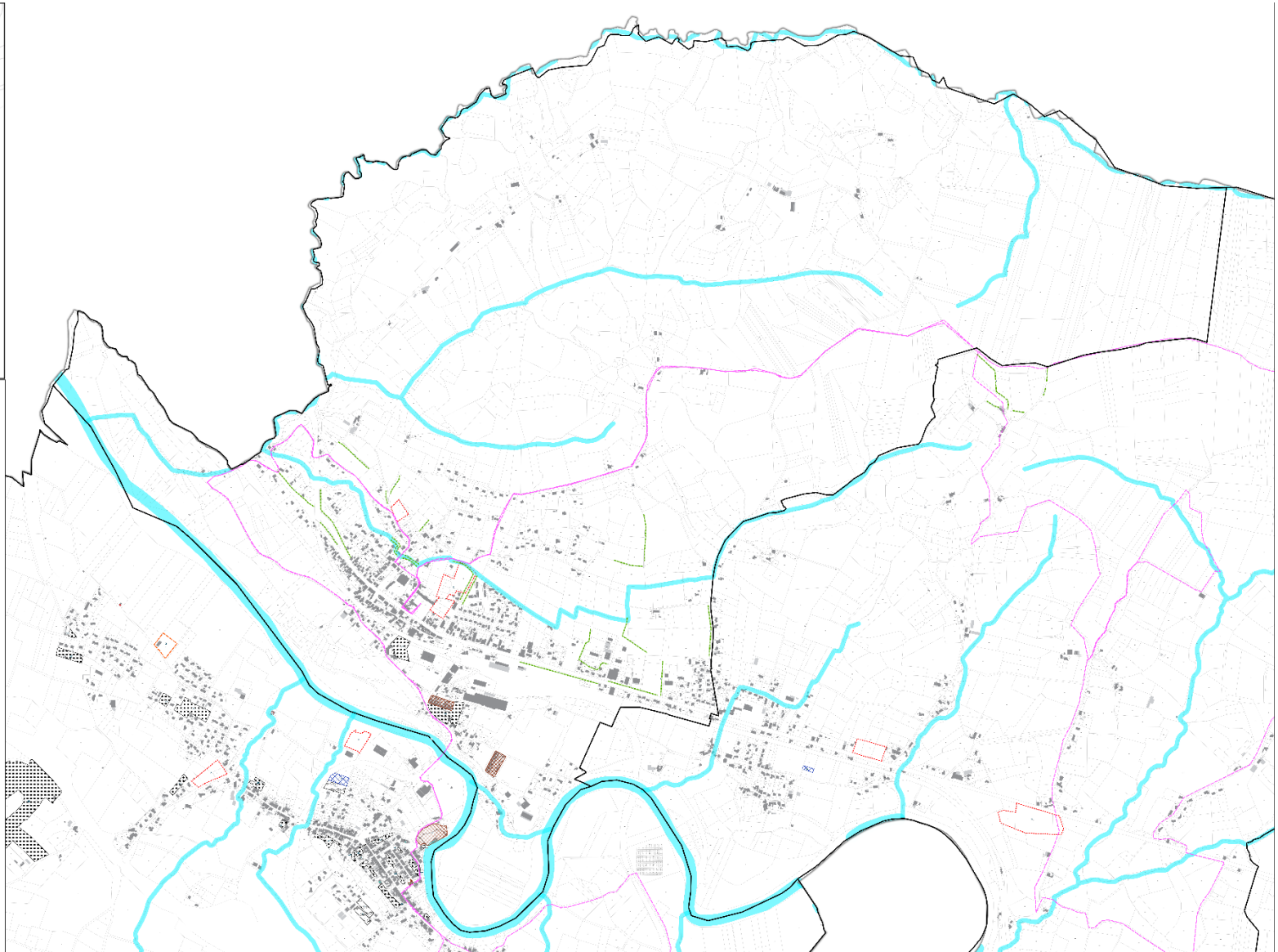
- Territoires communaux
- Parcelles


Prescriptions:

- Règlement pour une zone d'aménagement de terrain en zone d'habitat individuel, de 1/2000 à 1/1000 du code de l'urbanisme.
- Règlement de zonage, règlement de zonage, règlement de zonage, règlement de zonage, règlement de zonage, règlement de zonage, règlement de zonage, règlement de zonage.
- Règlement de zonage, règlement de zonage, règlement de zonage, règlement de zonage, règlement de zonage, règlement de zonage, règlement de zonage, règlement de zonage.
- Règlement de zonage, règlement de zonage, règlement de zonage, règlement de zonage, règlement de zonage, règlement de zonage, règlement de zonage, règlement de zonage.
- Règlement de zonage, règlement de zonage, règlement de zonage, règlement de zonage, règlement de zonage, règlement de zonage, règlement de zonage, règlement de zonage.

Informations:

Document d'urbanisme en vigueur au 01/01/2015






 Département des Pyrénées-Atlantiques

 Communauté de Communes de Lacq-Orthez

ELABORATION DU PLAN LOCAL D'URBANISME INTERCOMMUNAL



Atlas des prescriptions

Ramous

 T. PONYMY

Origine DOPF Communauté de Communes de Lacq-Orthez, mise à jour des données (DOPF) 31/03/2024

Date:	Phase:	Échelle:	Niveau:
27/05/2024	AT-01	1:2500	3

Plan de la Communauté de Communes de Lacq-Orthez, Mise à jour des données (DOPF) 31/03/2024

http://www.cclacq-orthez.fr/contenu.php?id=102

[N] Nord

 [S] Sud

 [O] Ouest

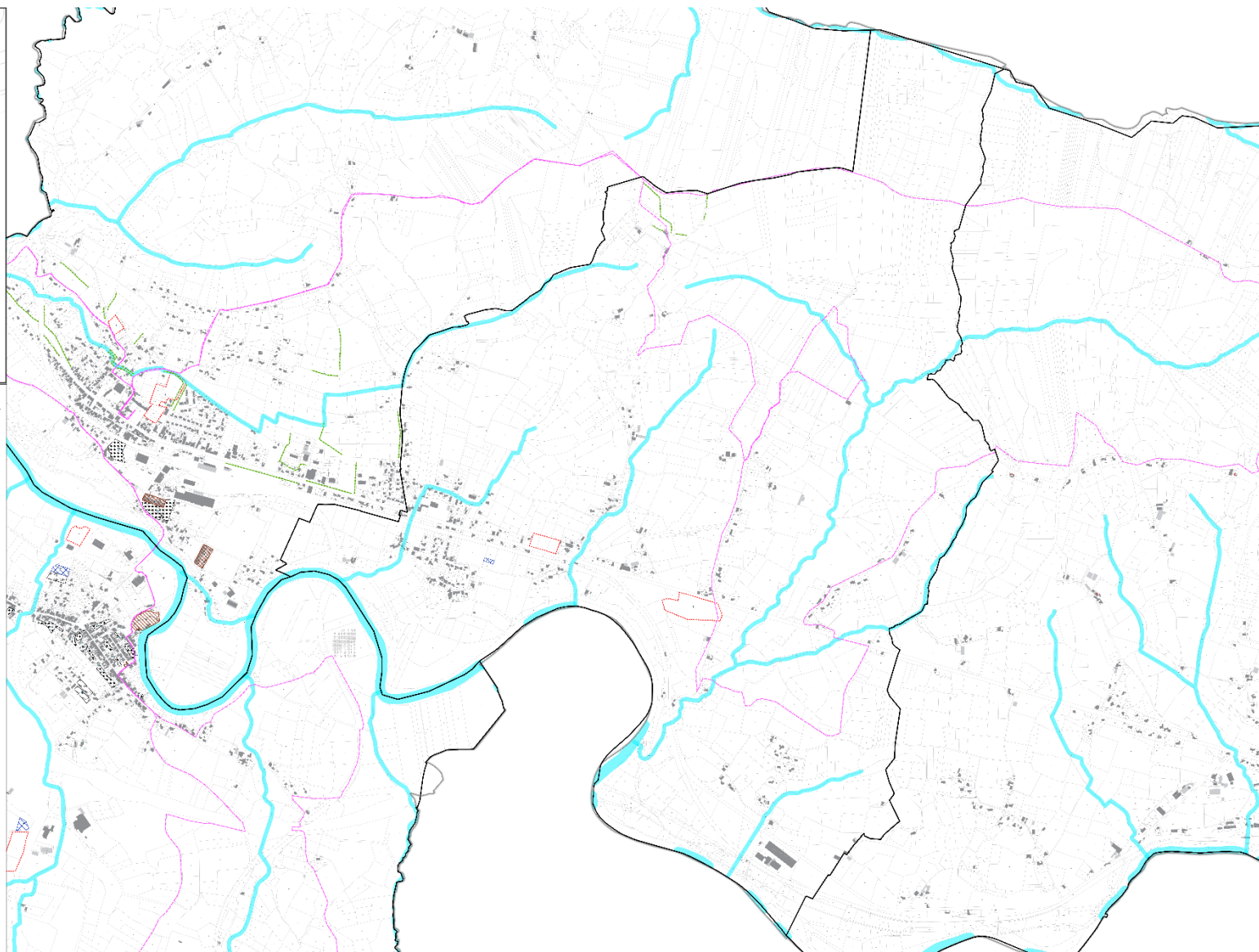
 [E] Est


Prescriptions

- Édifices**
 - Édifices existants faire l'objet d'un changement de destination selon les dispositions de l'annexe III de l'article L.151 du code de l'urbanisme.
 - Édifices existants à préserver car de caractère ancien, d'intérêt patrimonial architectural ou pour les raisons de site (exemple : façade de caractère). Réviser le plan de masse et le plan de situation.
 - Édifices de caractère ancien à préserver pour des motifs de patrimoine architectural.
- Édifices nouveaux**
 - Édifices nouveaux à construire en fonction de l'analyse de l'état de l'urbanisme existant et de l'état des lieux de l'urbanisme existant.
 - Édifices nouveaux à construire en fonction de l'analyse de l'état de l'urbanisme existant et de l'état des lieux de l'urbanisme existant.
 - Édifices nouveaux à construire en fonction de l'analyse de l'état de l'urbanisme existant et de l'état des lieux de l'urbanisme existant.
- Édifices existants**
 - Édifices existants à préserver pour des motifs de patrimoine architectural.
 - Édifices existants à préserver pour des motifs de patrimoine architectural.
- Édifices nouveaux**
 - Édifices nouveaux à construire en fonction de l'analyse de l'état de l'urbanisme existant et de l'état des lieux de l'urbanisme existant.
 - Édifices nouveaux à construire en fonction de l'analyse de l'état de l'urbanisme existant et de l'état des lieux de l'urbanisme existant.
- Édifices existants**
 - Édifices existants à préserver pour des motifs de patrimoine architectural.
 - Édifices existants à préserver pour des motifs de patrimoine architectural.
- Édifices nouveaux**
 - Édifices nouveaux à construire en fonction de l'analyse de l'état de l'urbanisme existant et de l'état des lieux de l'urbanisme existant.
 - Édifices nouveaux à construire en fonction de l'analyse de l'état de l'urbanisme existant et de l'état des lieux de l'urbanisme existant.
- Édifices existants**
 - Édifices existants à préserver pour des motifs de patrimoine architectural.
 - Édifices existants à préserver pour des motifs de patrimoine architectural.
- Édifices nouveaux**
 - Édifices nouveaux à construire en fonction de l'analyse de l'état de l'urbanisme existant et de l'état des lieux de l'urbanisme existant.
 - Édifices nouveaux à construire en fonction de l'analyse de l'état de l'urbanisme existant et de l'état des lieux de l'urbanisme existant.

Informations


- Document d'urbanisme (DOPF) 31/03/2024





Département
des Pyrénées-Atlantiques
Communauté de Communes
de Lacq-Orthez

**ELABORATION DU PLAN
LOCAL D'URBANISME
INTERCOMMUNAL**



**Atlas des prescriptions
Salles-Mongiscard**

Origine : DGFH - Crédits : © Droits de l'Etat réservés © 2021

Date	Phase	Echelle	Page n°
2024.05.15	A1 (R1)	E1: 80%	3

Membre de la Communauté de Communes de Lacq-Orthez, Non-publié descripteur : 947135 - Adresse : 401 - 65000 MONGISCARD - 05 62 33 33 33 - www.lacq-orthez.fr

T. PONYMY
www.tponymy.fr

Limites communales

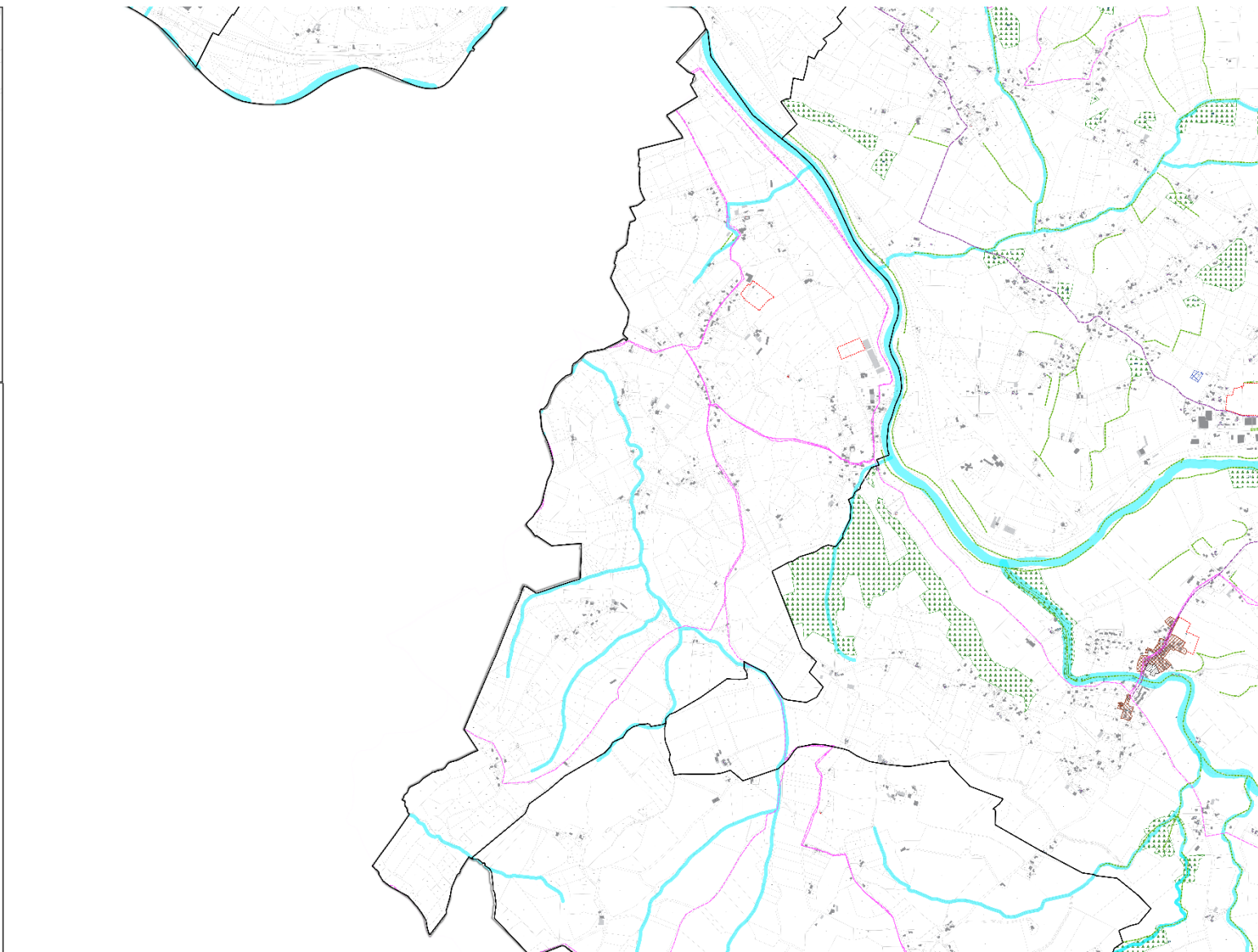
Parcelles

Prescriptions

- Règlement de zonage (R1) : règlement de zonage relatif aux dispositions de zonage (R1) - 101 du code de l'urbanisme
- Règlement de zonage (R2) : règlement de zonage relatif aux dispositions de zonage (R2) - 102 du code de l'urbanisme
- Règlement de zonage (R3) : règlement de zonage relatif aux dispositions de zonage (R3) - 103 du code de l'urbanisme
- Règlement de zonage (R4) : règlement de zonage relatif aux dispositions de zonage (R4) - 104 du code de l'urbanisme
- Règlement de zonage (R5) : règlement de zonage relatif aux dispositions de zonage (R5) - 105 du code de l'urbanisme
- Règlement de zonage (R6) : règlement de zonage relatif aux dispositions de zonage (R6) - 106 du code de l'urbanisme
- Règlement de zonage (R7) : règlement de zonage relatif aux dispositions de zonage (R7) - 107 du code de l'urbanisme
- Règlement de zonage (R8) : règlement de zonage relatif aux dispositions de zonage (R8) - 108 du code de l'urbanisme
- Règlement de zonage (R9) : règlement de zonage relatif aux dispositions de zonage (R9) - 109 du code de l'urbanisme
- Règlement de zonage (R10) : règlement de zonage relatif aux dispositions de zonage (R10) - 110 du code de l'urbanisme
- Règlement de zonage (R11) : règlement de zonage relatif aux dispositions de zonage (R11) - 111 du code de l'urbanisme
- Règlement de zonage (R12) : règlement de zonage relatif aux dispositions de zonage (R12) - 112 du code de l'urbanisme
- Règlement de zonage (R13) : règlement de zonage relatif aux dispositions de zonage (R13) - 113 du code de l'urbanisme
- Règlement de zonage (R14) : règlement de zonage relatif aux dispositions de zonage (R14) - 114 du code de l'urbanisme
- Règlement de zonage (R15) : règlement de zonage relatif aux dispositions de zonage (R15) - 115 du code de l'urbanisme
- Règlement de zonage (R16) : règlement de zonage relatif aux dispositions de zonage (R16) - 116 du code de l'urbanisme
- Règlement de zonage (R17) : règlement de zonage relatif aux dispositions de zonage (R17) - 117 du code de l'urbanisme
- Règlement de zonage (R18) : règlement de zonage relatif aux dispositions de zonage (R18) - 118 du code de l'urbanisme
- Règlement de zonage (R19) : règlement de zonage relatif aux dispositions de zonage (R19) - 119 du code de l'urbanisme
- Règlement de zonage (R20) : règlement de zonage relatif aux dispositions de zonage (R20) - 120 du code de l'urbanisme

Informations

- Carte de zonage (R1) : carte de zonage relative aux dispositions de zonage (R1) - 101 du code de l'urbanisme
- Carte de zonage (R2) : carte de zonage relative aux dispositions de zonage (R2) - 102 du code de l'urbanisme
- Carte de zonage (R3) : carte de zonage relative aux dispositions de zonage (R3) - 103 du code de l'urbanisme
- Carte de zonage (R4) : carte de zonage relative aux dispositions de zonage (R4) - 104 du code de l'urbanisme
- Carte de zonage (R5) : carte de zonage relative aux dispositions de zonage (R5) - 105 du code de l'urbanisme
- Carte de zonage (R6) : carte de zonage relative aux dispositions de zonage (R6) - 106 du code de l'urbanisme
- Carte de zonage (R7) : carte de zonage relative aux dispositions de zonage (R7) - 107 du code de l'urbanisme
- Carte de zonage (R8) : carte de zonage relative aux dispositions de zonage (R8) - 108 du code de l'urbanisme
- Carte de zonage (R9) : carte de zonage relative aux dispositions de zonage (R9) - 109 du code de l'urbanisme
- Carte de zonage (R10) : carte de zonage relative aux dispositions de zonage (R10) - 110 du code de l'urbanisme
- Carte de zonage (R11) : carte de zonage relative aux dispositions de zonage (R11) - 111 du code de l'urbanisme
- Carte de zonage (R12) : carte de zonage relative aux dispositions de zonage (R12) - 112 du code de l'urbanisme
- Carte de zonage (R13) : carte de zonage relative aux dispositions de zonage (R13) - 113 du code de l'urbanisme
- Carte de zonage (R14) : carte de zonage relative aux dispositions de zonage (R14) - 114 du code de l'urbanisme
- Carte de zonage (R15) : carte de zonage relative aux dispositions de zonage (R15) - 115 du code de l'urbanisme
- Carte de zonage (R16) : carte de zonage relative aux dispositions de zonage (R16) - 116 du code de l'urbanisme
- Carte de zonage (R17) : carte de zonage relative aux dispositions de zonage (R17) - 117 du code de l'urbanisme
- Carte de zonage (R18) : carte de zonage relative aux dispositions de zonage (R18) - 118 du code de l'urbanisme
- Carte de zonage (R19) : carte de zonage relative aux dispositions de zonage (R19) - 119 du code de l'urbanisme
- Carte de zonage (R20) : carte de zonage relative aux dispositions de zonage (R20) - 120 du code de l'urbanisme



LACQ-ORTHEZ
 Département des Pyrénées-Atlantiques
 Communauté de Communes de Lacq-Orthez

ELABORATION DU PLAN LOCAL D'URBANISME INTERCOMMUNAL

Atlas des prescriptions Sarpourenx

T. PONYMY
 www.tponymy.fr

© Région GDFP, Communauté de Communes de Lacq-Orthez, 2023

Date	Phase	Échelle	Feuille
2024/03/20	A3K-1	1:5 000	3

Intervenant Communauté de Communes de Lacq-Orthez, 11 rue de la République, 64121 Lacq-Orthez
 Tél. 05 59 45 35 45 / Courriel : cc@lacq-orthez.com

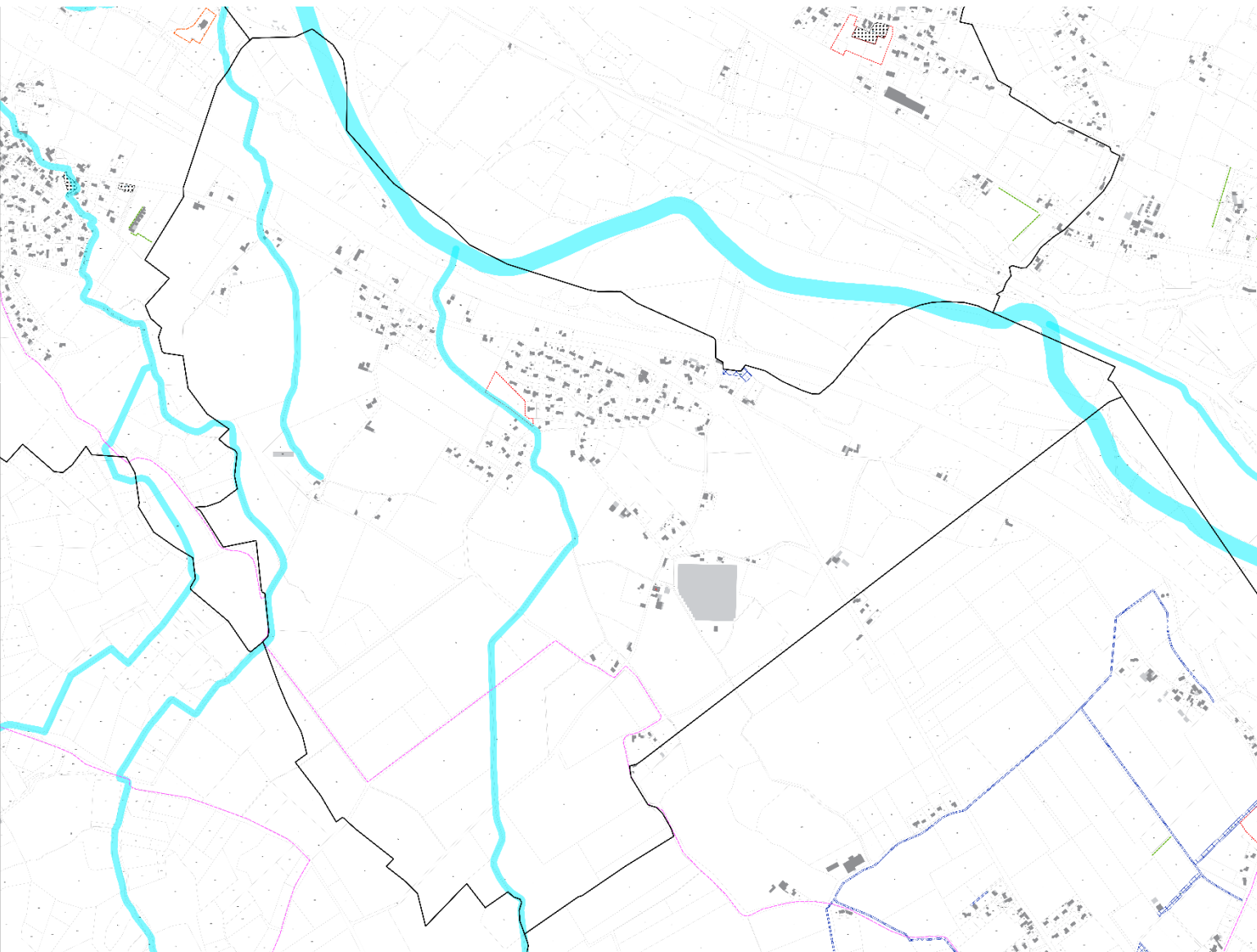
Unités communales
 Parcelles

Prescriptions

- Bâtiements : soumettre le schéma de situation des constructions aux dispositions de l'article L111-2 du code de l'urbanisme
- Expositions artistiques : soumettre pour des motifs d'ordre culturel, historique, architectural ou les dispositions de l'article L111-3 du code de l'urbanisme
- Monument de caractère : soumettre pour des motifs d'ordre historique selon les dispositions de l'article L111-4 du code de l'urbanisme
- Casse de vue : soumettre les dispositions de l'article L111-3 du code de l'urbanisme
- Appareils à rayonnement : soumettre les dispositions de l'article L111-3 du code de l'urbanisme
- Éclairage public : soumettre pour des motifs d'ordre esthétique et de sécurité
- Lignes à haute tension : soumettre les dispositions de l'article L111-3 du code de l'urbanisme
- Installations aéronautiques : soumettre pour des motifs d'ordre de sécurité
- Bâtiments affectés à l'habitat : soumettre aux dispositions de l'article L111-3 du code de l'urbanisme
- Installations de traitement des déchets : soumettre les dispositions de l'article L111-3 du code de l'urbanisme
- Installations de traitement des eaux : soumettre les dispositions de l'article L111-3 du code de l'urbanisme
- Installations de traitement des effluents : soumettre les dispositions de l'article L111-3 du code de l'urbanisme
- Installations de traitement des déchets : soumettre les dispositions de l'article L111-3 du code de l'urbanisme
- Installations de traitement des effluents : soumettre les dispositions de l'article L111-3 du code de l'urbanisme

Informations


● Adresse : Sarpourenx, 64121 Sarpourenx



LACQ-ORTHEZ

Département
des Pyrénées-Atlantiques
Communauté de Communes
de Lacq-Orthez


**ELABORATION DU PLAN
LOCAL D'URBANISME
INTERCOMMUNAL**



**Atlas des prescriptions
Sault-de-Navailles**

T. PONYMY
www.ponmy.com

Date: 2024	Phase: A1 - R1	Lieu: 11101
Mise en Communauté de Communes de Lacq-Orthez (Département des Pyrénées-Atlantiques) - 09 53 00 00 00		N° 3



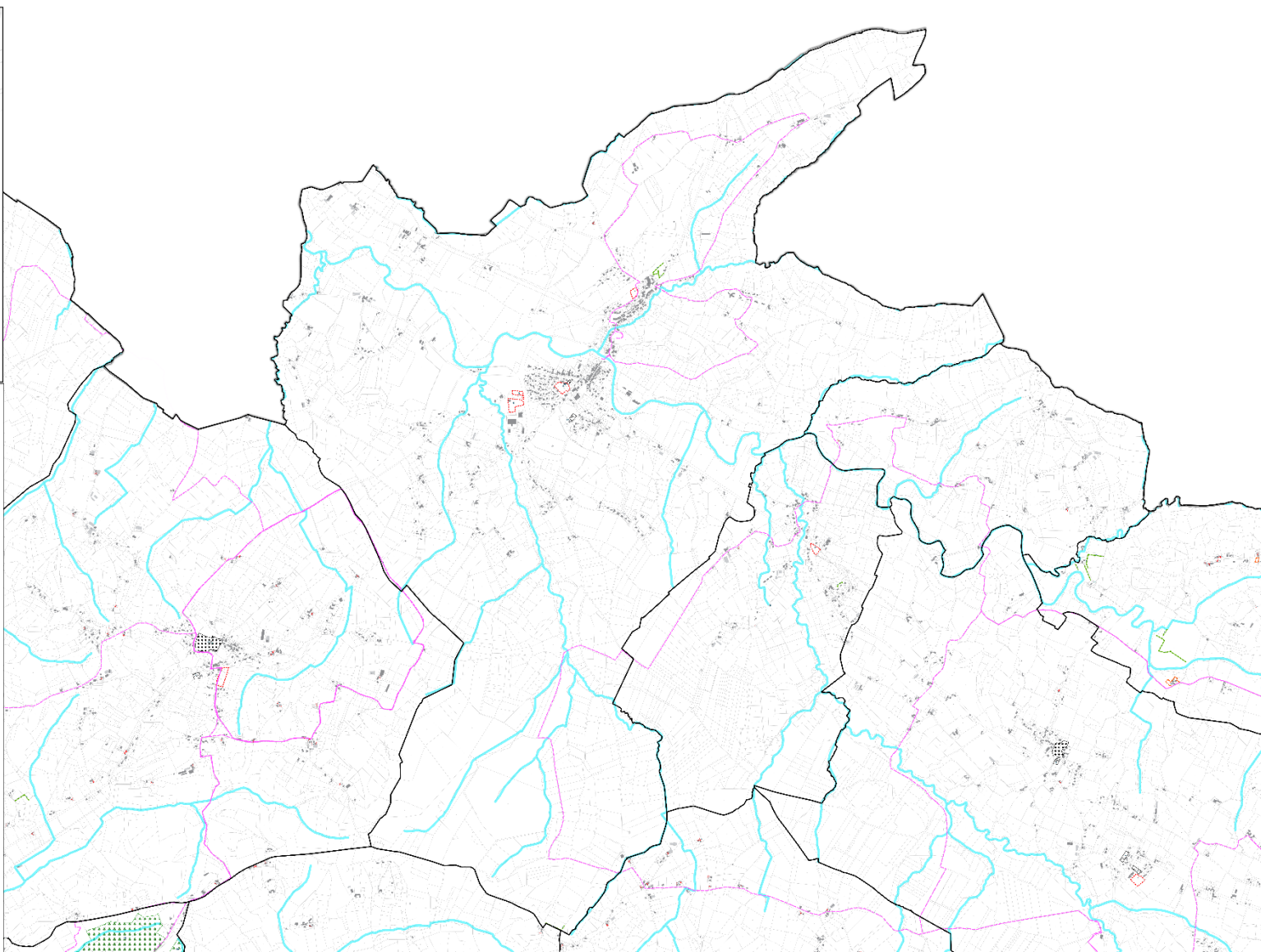
Limites communales
 Révisibles


Prescriptions

- Interdiction pour les zones d'habitat individuel de construire des dépendances de plus de 10 m² de surface habitable.
- Pour toutes zones d'habitat individuel, interdiction de construire des dépendances de plus de 10 m² de surface habitable.
- Interdiction de construire des dépendances de plus de 10 m² de surface habitable.
- Dans les zones d'habitat individuel, interdiction de construire des dépendances de plus de 10 m² de surface habitable.
- Dans les zones d'habitat individuel, interdiction de construire des dépendances de plus de 10 m² de surface habitable.
- Dans les zones d'habitat individuel, interdiction de construire des dépendances de plus de 10 m² de surface habitable.


Informations

Document révisable au sens de l'article 1111 du Code de l'Urbanisme.





Département
des Pyrénées-Atlantiques
Communauté de Communes
de Lacq-Orthez



**ELABORATION DU PLAN
LOCAL D'URBANISME
INTERCOMMUNAL**

**Atlas des prescriptions
Sauvelade**

Chambre DOPF Coordonne & Délégué à l'Urbanisme 2023

Date: 27/02/2023

Phase: A/RCT

Echelle: 1:7 000

Feuille n°: 3


www.topymy.fr

TOPYMY

Adresse Communauté de Communes de Lacq-Orthez, 11 rue de l'Église, 64120 Sauvelade
Tél : 05 59 40 53 47 - www.cc-lacq-orthez.fr

□ Limites communales

□ Eau



Prescriptions

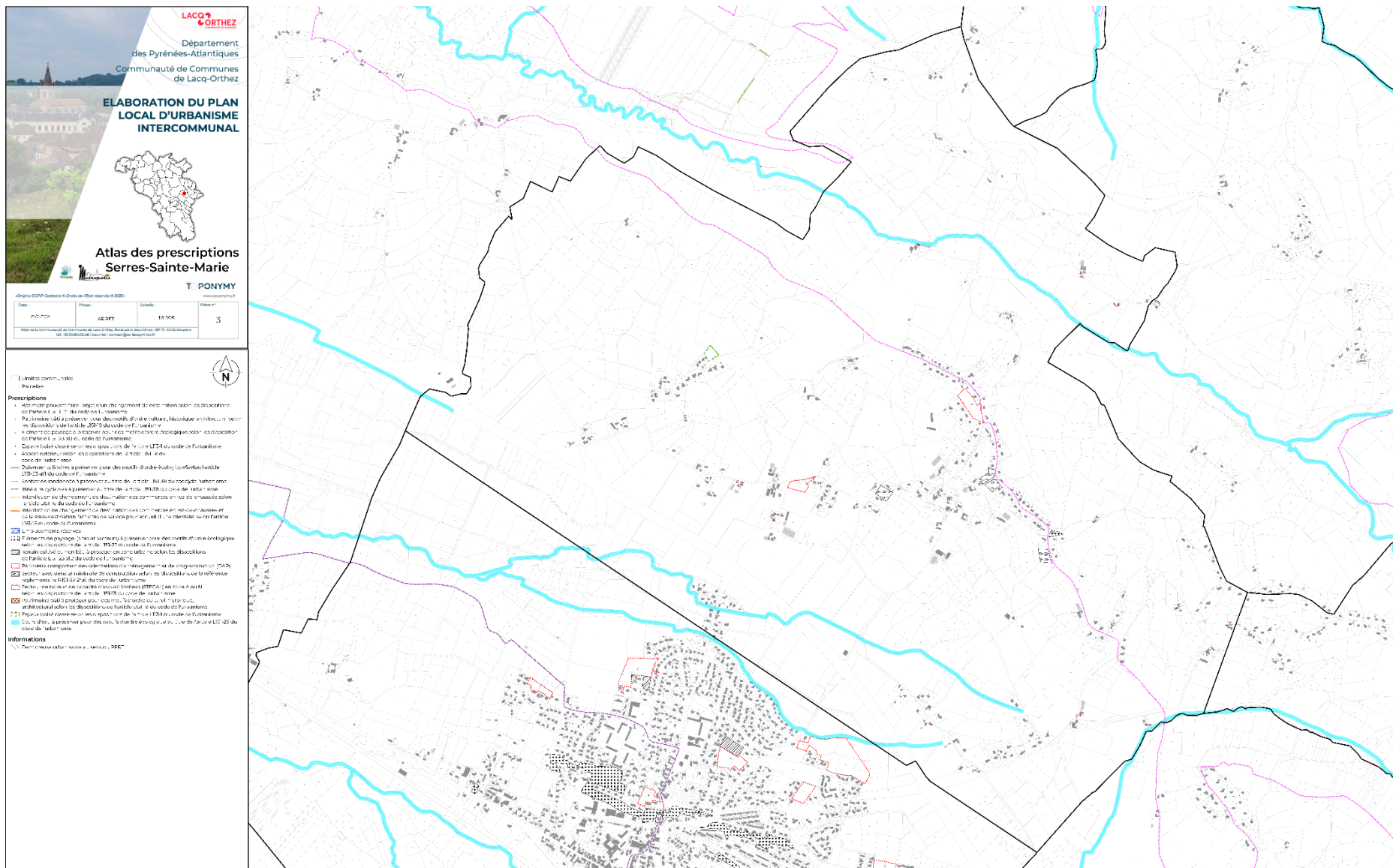
- Règles de végétalisation (aménagement de destruction et de plantation des alignements de façade, 100% de végétalisation)
- Règlement de voirie pour des motifs d'ordre de sécurité, d'hygiène et d'écologie (alignement des dispositions de trottoir, de la voirie de l'urbanisme)
- Règlement de voirie pour des motifs d'ordre d'hygiène et d'écologie (alignement des dispositions de trottoir, de la voirie de l'urbanisme)
- Règlement de voirie pour des motifs d'ordre d'hygiène et d'écologie (alignement des dispositions de trottoir, de la voirie de l'urbanisme)
- Règlement de voirie pour des motifs d'ordre d'hygiène et d'écologie (alignement des dispositions de trottoir, de la voirie de l'urbanisme)
- Règlement de voirie pour des motifs d'ordre d'hygiène et d'écologie (alignement des dispositions de trottoir, de la voirie de l'urbanisme)
- Règlement de voirie pour des motifs d'ordre d'hygiène et d'écologie (alignement des dispositions de trottoir, de la voirie de l'urbanisme)
- Règlement de voirie pour des motifs d'ordre d'hygiène et d'écologie (alignement des dispositions de trottoir, de la voirie de l'urbanisme)

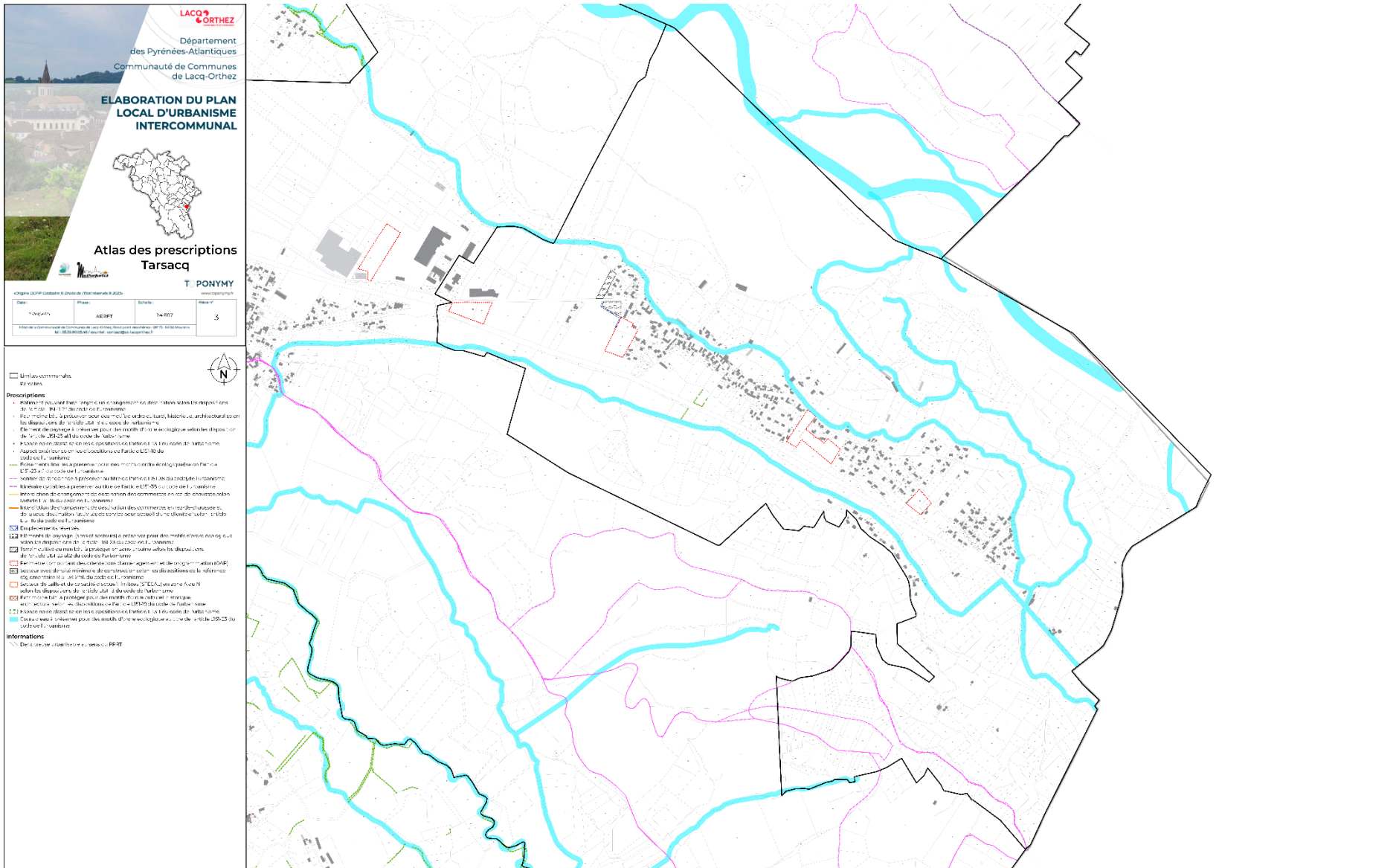
Informations

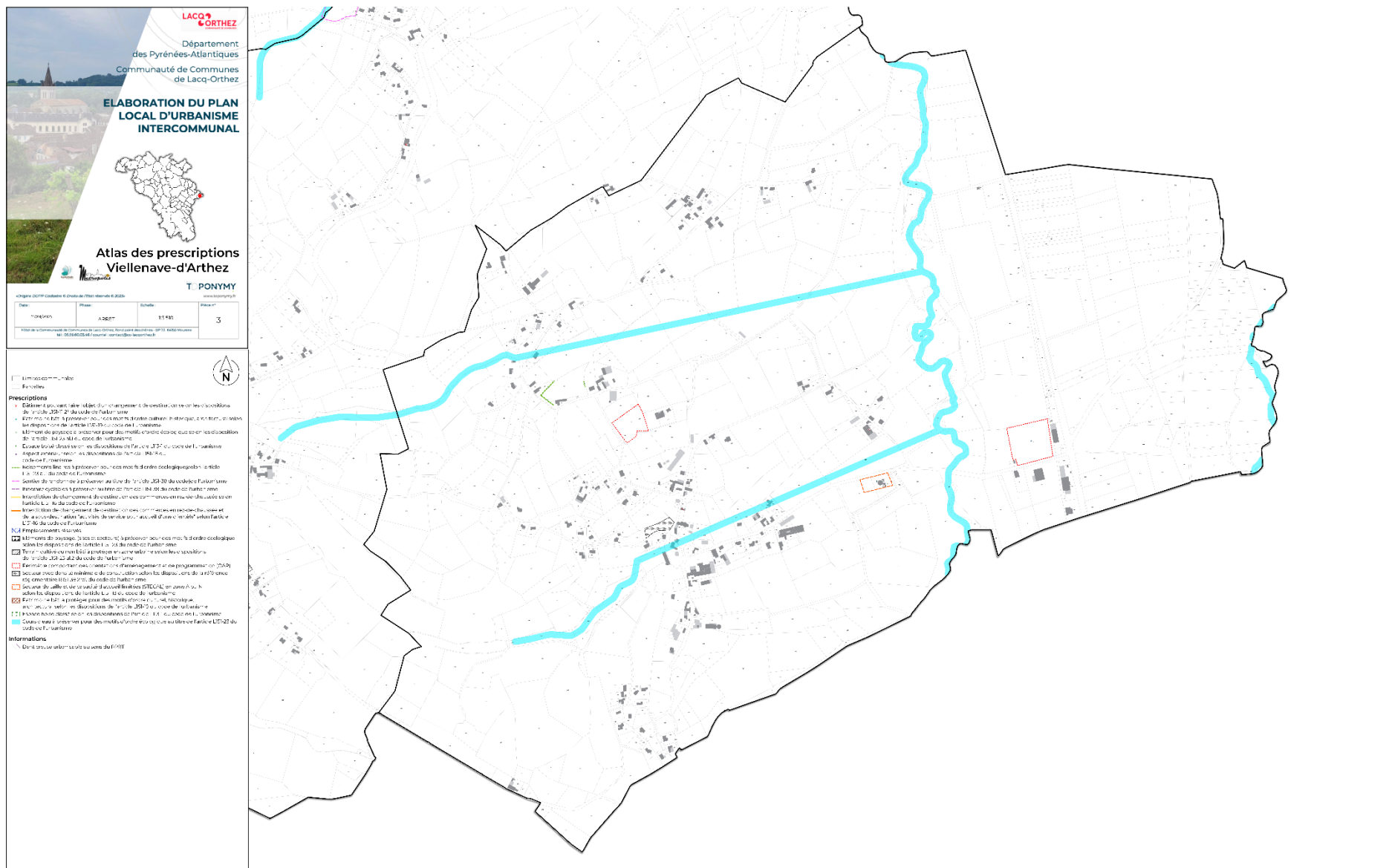
05 59 40 53 47 - www.cc-lacq-orthez.fr


Pièce : Atlas des prescriptions graphiques
Maître d'Ouvrage : Communauté de Communes Lacq-Orthez

62









LACQ-ORTHEZ
Département des Pyrénées-Atlantiques
Communauté de Communes de Lacq-Orthez

ELABORATION DU PLAN LOCAL D'URBANISME INTERCOMMUNAL

Atlas des prescriptions Vieilleséure

TOPYNMY

© 2014 TOPYNMY. Tous droits réservés. Toute réimpression est interdite.

Date	Phase	Échelle	Support
2014/07/15	ADE1**	1:20 000	A3


* Afin de faciliter la consultation des données, les données sont présentées dans un fichier CSV téléchargeable sur www.lacq-orthez.fr.

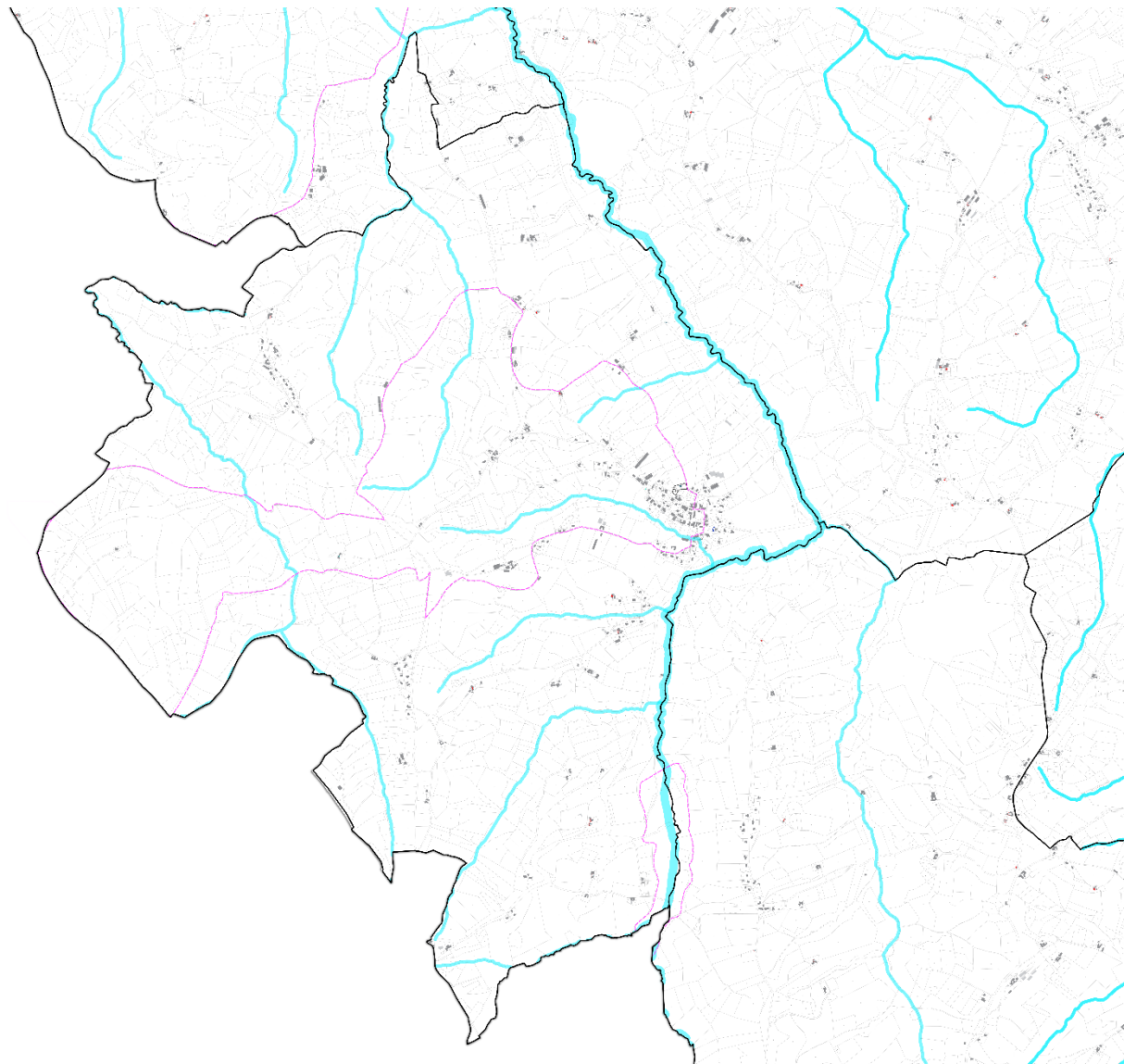
Informations


— Intercommunalité
— Parc d'espace

Prescriptions

— Délimitation de la zone d'aménagement de Vieilleséure en fonction de la disposition de la zone d'urbanisme.
— Répartition des zones d'urbanisme en fonction de leur destination.
— Définition des zones d'urbanisme pour des usages spécifiques.
— Définition des zones d'urbanisme pour des usages spécifiques.
— Définition des zones d'urbanisme pour des usages spécifiques.
— Définition des zones d'urbanisme pour des usages spécifiques.







Siège : 16 chemin de Niboul
31200 Toulouse

Agence Mayotte
C3 Girofliers 1 Tsoundzou 2
97600 Mamoudzou

toponymy.fr